



ආර්ථික සංගණනය 2013/14 - ශ්‍රී ලංකාව

කෘෂිකාර්මික කටයුතු පිළිබඳ ගණන් ගැනීම

කූඩා ගොවි කාණ්ඩ පිළිබඳ යොජනය දියත්කිරීමේ මූලික වාර්තාව

(හුමියේ ප්‍රමාණය පරිච්ඡේද 40ට වැඩි හෝ
නිෂ්පාදනයේ වැඩි ප්‍රමාණයක් අලෙවි කරන ගොවි කාණ්ඩ)



ජනලේඛන හා සංඛ්‍යාලේඛන දෙපාර්තමේන්තුව
ජාතික ප්‍රතිපත්ති හා ආර්ථික කටයුතු අමාත්‍යාංශය

කුඩා ගොවි කාණ්ඩ අංශය පිළිබඳ මූලික වාර්තාව
යාපනය දිස්ත්‍රික්කය

ආර්ථික සංගණනය 2013/14

ජනලේඛන හා සංඛ්‍යාලේඛන දෙපාර්තමේන්තුව
ජාතික ප්‍රතිපත්ති හා ආර්ථික කටයුතු අමාත්‍යාංශය

පෙරවදන

ශ්‍රී ලංකාවේ ආර්ථිකයෙහි ඇතිවී ඇති ප්‍රවණතා සැලකිල්ලට ගනිමින් සංගණන ඉතිහාසයේ ප්‍රථම වරට 2013/14 වර්ෂවලදී ආර්ථික සංගණනයක් පැවැත්වීමට කටයුතු සම්පාදනය කරන ලදී. මෙම සංගණනය ආර්ථිකයේ ප්‍රධාන අංශයන් වන කෘෂිකාර්මික, කර්මාන්ත, වෙළෙඳ හා සේවා යන සියළුම අංශ ආවරණය කෙරෙන පරිදි පැවැත්විණ. මෙම සංගණනය අදියර හතරකින් සිදු කරන ලද අතර, ප්‍රථම අදියර යටතේ සියළු වතු (අක්කර 20ට වැඩි) ලැයිස්තු ගත කරන ලදී. එය 2013 ජූලි මාසයේදී සිදු කළ අතර, දෙවන අදියර යටතේ කර්මාන්ත, වෙළෙඳ හා සේවා කටයුතුවල නියුතු සියලුම ආර්ථික ඒකකයන් 2013 සැප්තැම්බර්-ඔක්තෝබර් මාසවලදී ලැයිස්තු ගත කරන ලදී. තෙවන අදියර යටතේ කුඩා ගොවි කාණ්ඩ (අක්කර 20ට අඩු) හා වතු පිළිබඳ විස්තරාත්මක තොරතුරු රැස් කරන ලද අතර, එය 2014 ජුනි-අගෝස්තු මාසවලදී සිදු කරනු ලැබිණි. සිවුවන අදියර යටතේ ලැයිස්තුගත කර්මාන්ත, වෙළෙඳ හා සේවා ආයතනවලින් තෝරාගත් නියැදි ආයතනවලින් විස්තරාත්මක තොරතුරු රැස් කරන ලද අතර, එය 2014 නොවැම්බර්-දෙසැම්බර් මාසවලදී සිදු කරනු ලැබිණි.

මෙහි ඇතුළත් වන්නේ යාපනය දිස්ත්‍රික්කයේ කුඩා ගොවි කාණ්ඩ අංශයේ පර්වස් 40 ට වැඩි බිම් ප්‍රමාණයක් සහිත කුඩා ගොවි කාණ්ඩ හෝ නිෂ්පාදනයෙන් වැඩි කොටසක් විකිණීම සඳහා වූ ආර්ථික ක්‍රියාකාරකම්වල නිරත කුඩා ගොවි කාණ්ඩවල තොරතුරු විශ්ලේෂණයෙන් පිළියෙල කරන ලද වාර්තාවකි. කුඩා ගොවි කාණ්ඩ පිළිබඳ විස්තරාත්මක තොරතුරු රැස් කිරීමේ අදියර සාර්ථක කර ගැනීම සඳහා දෙපාර්තමේන්තුවේ මෙන්ම දෙපාර්තමේන්තුවෙන් පරිබාහිර වෙනත් රජයේ නිලධාරීන් ද සහභාගි කර ගන්නා ලදී.

ආර්ථික සංගණනය යටතේ කෘෂිකාර්මික කටයුතු ගණන් ගැනීමේ ක්‍රියාවලිය සම්බන්ධව කටයුතු කිරීම සඳහා ජනලේඛන හා සංඛ්‍යාලේඛන දෙපාර්තමේන්තුවේ අධ්‍යක්ෂ ජනරාල්ගේ ප්‍රධානත්වයෙන් වූ මෙහෙයුම් කමිටුවක් පිහිටුවන ලදී. මෙම කමිටුවේ දායකත්වය කුඩා ගොවිකාණ්ඩ පිළිබඳ විස්තරාත්මක තොරතුරු රැස් කිරීමේ ක්‍රියාවලිය සාර්ථක කර ගැනීමට ඉවහල් විය.

කුඩා ගොවි කාණ්ඩ පිළිබඳ තොරතුරු රැස් කිරීමේදී, අධීක්ෂණ නිලධාරීන් ලෙස කටයුතු කළ ගොවිජන සේවා දෙපාර්තමේන්තුවේ ප්‍රාදේශීය සංවර්ධන නිලධාරීන්, කෘෂිකර්ම උපදේශකවරු, කජු සංවර්ධන නිලධාරීන්, පොල් සංවර්ධන නිලධාරීන්, අපනයන කෘෂිකර්ම ව්‍යාප්ති නිලධාරීන්, සත්ත්ව නිෂ්පාදන පරීක්ෂකවරු ඇතුළු අනෙකුත් නිලධාරීන්ට ද ගණන් ගන්නා නිලධාරීන් ලෙස කටයුතු කළ කෘෂිකර්ම පර්යේෂණ හා නිෂ්පාදන සහකාර නිලධාරීන්, ග්‍රාම නිලධාරීන්, සංවර්ධන නිලධාරීන් ඇතුළු අනෙකුත් රජයේ නිලධාරීන්ට ද තොරතුරු ලබා දුන් කුඩා ගොවි කාණ්ඩවල ගොවි කාරකවරුන්ට ද ලබා දුන් සහයෝගය වෙනුවෙන් ස්තූතිවන්ත වෙමි.

සංගණනය සඳහා දිස්ත්‍රික් මට්ටමින් හා ප්‍රාදේශීය ලේකම් කොට්ඨාස මට්ටමින් පත් කළ සංගණන කොමසාරිස්, නියෝජ්‍ය සංගණන කොමසාරිස්, සහකාර සංගණන කොමසාරිස්වරුන් සහ දෙපාර්තමේන්තුවේ දිස්ත්‍රික් සංඛ්‍යාලේඛන කාර්ය මණ්ඩලයෙන් ලබා දුන් අඛණ්ඩ සහයද මෙම අදියර සාර්ථකව අවසන් කිරීමට ඉවහල් විය.


පරිලෝකන කටයුතු සඳහා දායකත්වය ලබාදුන් කෘෂිකර්ම හා පාරිසරික සංඛ්‍යාලේඛන අංශයේ කාර්යය මණ්ඩලය ප්‍රධාන කොට දිස්ත්‍රික්කවල සංඛ්‍යාලේඛන කාර්ය මණ්ඩලයේ නිලධාරීන්ටද ස්තූතිවන්ත වන අතර, පරිලෝකනය කරන ලද දත්ත සංස්කරණය හා නිවැරදි කිරීමේ කටයුතු සිදුකරන ලද කෘෂිකර්ම හා පාරිසරික සංඛ්‍යාලේඛන අංශයේ ජ්‍යෙෂ්ඨ සංඛ්‍යාලේඛනඥවරුන්,

සංඛ්‍යාලේඛනඥවරුන්, සංඛ්‍යාලේඛන නිලධාරීන්, සංඛ්‍යාලේඛන සහකාර නිලධාරීන්, සංවර්ධන නිලධාරීන් සහ තොරතුරු තාක්ෂණ හා සන්නිවේදන සහකාර නිලධාරීන් ද තොරතුරු හා සන්නිවේදන තාක්ෂණ අංශයේ අතිරේක අධ්‍යක්ෂ ජනරාල් අයි.ඒ.එම්.ප්‍රනාන්දු මහත්මියගේ මහපෙන්වීම යටතේ සහය ලබාදුන් අධ්‍යක්ෂ පී.එම්.ආර්. ප්‍රනාන්දු මහතා ඇතුළු කාර්යය මණ්ඩලයට ද ස්තූතිවන්ත වෙමි.

කුඩා ගොවි කාණ්ඩ අංශය පිළිබඳ තොරතුරු රැස් කිරීමේ අදියරේදී එක් රැස් කළ තොරතුරු ඇසුරෙන් මෙම වාර්තාව සකස් කිරීමේ කටයුතු අතිරේක අධ්‍යක්ෂ ජනරාල් පී.එම්.පී. අනුර කුමාර මහතාගේ අධීක්ෂණය යටතේ කෘෂිකර්ම හා පාරිසරික සංඛ්‍යාලේඛන අංශයේ අධ්‍යක්ෂ ඒ.එම්.යු.කේ.අලහකෝන් මහතාගේ සහ නියෝජ්‍ය අධ්‍යක්ෂ කේ.පී.කේ. දිසානායක මහතාගේ මග පෙන්වීම යටතේ, කෘෂිකර්ම හා පාරිසරික සංඛ්‍යා ලේඛන අංශයේ නිලධාරීන් විසින් සිදු කරන ලදි.

එමෙන්ම මෙම වාර්තාව සාර්ථකව නිම කිරීම සඳහා මුල් කවරය නිර්මාණය කර ලබාදුන් සංඛ්‍යාලේඛනඥ ලක්මාලී ජයරත්න මහත්මියට ද මාගේ කෘතඥතාව පලකරනු කැමැත්තෙමි.

මෙම වාර්තාවේ ඇතුළත් කරුණු කුඩා ගොවි කාණ්ඩ පිළිබඳව තොරතුරු භාවිතා කරන්නන්ට ප්‍රයෝජනවත් වනු ඇතැයි විශ්වාස කරමි.



ආචාර්ය ඒ.ජේ. සතරසිංහ
ජනලේඛන හා සංඛ්‍යාලේඛන අධ්‍යක්ෂ ජනරාල්

ජනලේඛන හා සංඛ්‍යාලේඛන දෙපාර්තමේන්තුව
නො. 306/71, පොල්දූව පාර,
බත්තරමුල්ල.
2017.06.29

පටුන

	පිටු අංකය
පළමු පරිච්ඡේදය - හැඳින්වීම	01
1.1 පසුබිම	01
1.2 සංගණන ඉතිහාසය	01
1.3 අරමුණ	02
1.4 තොරතුරු රැස්කිරීමේ ක්‍රියා පිළිවෙල	02
1.5 කෘෂිකාර්මික තොරතුරුවල ප්‍රයෝජන	02
1.6 ගණන් ගැනීමේ අදියර	02
1.7 මෙහි අඩංගු සංඛ්‍යානීන්	03
1.8 ආචරණය	03
දෙවැනි පරිච්ඡේදය - සංකල්ප හා අර්ථ දැක්වීම	04
2.1 ආර්ථික සංගණනය	04
2.2 ආර්ථික සංගණනයේ කෘෂිකාර්මික කටයුතු පිළිබඳ ගණන් ගැනීම	04
2.3 සංගණන කාණ්ඩය	04
2.4 නිවාස ඒකකය, සමූහ වාසස්ථානය, වාසය සඳහා නොවන ස්ථානය	04
2.5 ගෘහ කාණ්ඩය	05
2.6 ගොවිකාරකයා, උප ගොවිකාරකයා	05
2.7 කාරක තත්ත්වය	07
2.8 ගොවි කාණ්ඩය	08
2.9 භුක්තිය	08
2.10 බිම් කැබැල්ල	09
2.11 ගොවි කාණ්ඩයේ මුළු බිම් ප්‍රමාණය	10
2.12 ශුද්ධ බිම් ප්‍රමාණය, දළ බිම් ප්‍රමාණය	10
2.13 ගෙවත්ත	11

2.14 කෘෂිකාර්මික වැඩ කටයුතු	11
2.15 කුඩා ගොවි කාණ්ඩය	12
2.16 යොමු කාලය	12
2.17 “වත්ත” අර්ථ දැක්වීම	12
2.18 “උප කොටස” අර්ථ දැක්වීම	13
තෙවන පරිච්ඡේදය - කුඩා ගොවි කාණ්ඩ අංශය	14
3.1 ප්‍රාදේශීය ලේකම් කොට්ඨාස මට්ටමින් ගොවිකාරකයින් උප ගොවිකාරකයින් සංඛ්‍යාව	14
3.2 ප්‍රාදේශීය ලේකම් කොට්ඨාස මට්ටමින් අධ්‍යාපන සුදුසුකම් හා ස්ත්‍රී/ පුරුෂ භාවය අනුව ගොවිකාරකයින් සංඛ්‍යාව	17
3.3 ප්‍රාදේශීය ලේකම් කොට්ඨාස මට්ටමින් වයස් කාණ්ඩය හා ස්ත්‍රී/ පුරුෂ භාවය අනුව ගොවිකාරකයින් සංඛ්‍යාව	22
3.4 ප්‍රාදේශීය ලේකම් කොට්ඨාස මට්ටමින් බිම් කැබලි ගණන සහ ස්ත්‍රී/ පුරුෂ භාවය අනුව ගොවිකාරකයින් සංඛ්‍යාව	26
3.5 ප්‍රාදේශීය ලේකම් කොට්ඨාස මට්ටමින් වගකීම් දරණ බිම් ප්‍රමාණය හා ස්ත්‍රී/ පුරුෂ භාවය අනුව ගොවිකාරකයින් සංඛ්‍යාව	29
3.6 ප්‍රාදේශීය ලේකම් කොට්ඨාස මට්ටමින් ගොවිකාරකයින් සංඛ්‍යාව සහ වගකීම් දරණ බිම් ප්‍රමාණය (අක්කර)	33
3.7 ප්‍රාදේශීය ලේකම් කොට්ඨාස මට්ටමින් කාරක තත්ත්වය අනුව ගොවිකාරකයින් සංඛ්‍යාව හා බිම් ප්‍රමාණය (අක්කර)	39
3.8 බිම් කැබැල්ලේ විශාලත්වය සහ කාරක තත්ත්වය අනුව ගොවිකාරකයින් සංඛ්‍යාව හා වගකීම් දරණ බිම් ප්‍රමාණය (අක්කර)	42
3.9 ප්‍රාදේශීය ලේකම් කොට්ඨාස මට්ටමින් ස්ත්‍රී/ පුරුෂ භාවය අනුව කෘෂිකාර්මික කටයුතුවල නිරත ගොවිකාරකයින් සංඛ්‍යාව	43
3.10 ප්‍රාදේශීය ලේකම් කොට්ඨාස මට්ටමින් ස්ත්‍රී/ පුරුෂ භාවය අනුව කෘෂිකාර්මික කටයුතුවල නිරතව සිටි ගොවිකාරකයින් සංඛ්‍යාවෙහි ප්‍රතිශතය	49
3.11 ප්‍රාදේශීය ලේකම් කොට්ඨාස මට්ටමින් වෙනත් රැකියාවන් සහ ආදායම් මාර්ග හා ස්ත්‍රී/ පුරුෂ භාවය අනුව ගොවිකාරකයින්ගේ සංඛ්‍යාව	52

3.12 ප්‍රාදේශීය ලේකම් කොට්ඨාස මට්ටමින් කෘෂිකර්මාන්තය හැර වෙනත් ආර්ථික කටයුත්තක නිරත ගොවිකාරකයන් සංඛ්‍යාව	54
3.13 ප්‍රාදේශීය ලේකම් කොට්ඨාස මට්ටමින් වෙනත් ආර්ථික කටයුතුවල නියැලෙන කාලය අනුව ගොවිකාරකයන් සංඛ්‍යාව	58
3.14 යාපනය දිස්ත්‍රික්කයේ ගොවිකාරකයන් සතු වෙනත් දිස්ත්‍රික්කවල පිහිටි බිම් කැබලි සංඛ්‍යාව සහ බිම් ප්‍රමාණය (අක්කර)	61
3.15 ප්‍රාදේශීය ලේකම් කොට්ඨාස මට්ටමින් බිම් කැබලි ගණන අනුව ගොවිකාරකයන් සංඛ්‍යාව	64
3.16 ප්‍රාදේශීය ලේකම් කොට්ඨාස මට්ටමින් ගොවි කාරකයන් සංඛ්‍යාව හා ගොවි කාණ්ඩයේ විශාලත්වය අනුව බිම් ප්‍රමාණය (අක්කර) - 2014	66

පළමු පරිච්ඡේදය

1. හැඳින්වීම

1.1 පසුබිම

සංවර්ධන දර්ශකයන් පුළුල් පරාසයක් ඔස්සේ පැතිර ඇති මෙම කාල වකවානුව තුළ 2013/14 වර්ෂයන් කේන්ද්‍ර කර ගනිමින්, ජාතික වැදගත්කමකින් යුතු ආර්ථික සංගණනයක් ජනලේඛන හා සංඛ්‍යාලේඛන දෙපාර්තමේන්තුව විසින් පළමුවරට, මේ වන විට පවත්වා අවසන් කොට ඇත.

මෙම ආර්ථික සංගණනය, සාමාන්‍යයෙන් ජන හා නිවාස සංගණනයට අනතුරුව පැවැත්වෙන කෘෂිකර්ම සංගණනයක් කර්මාන්ත සංගණනයක් යන සංගණන දෙකෙහි එකතුවකි. ආර්ථිකයේ ප්‍රධාන අංශයන් වන කෘෂිකර්ම, කර්මාන්ත, වෙළෙඳ හා සේවා යන අංශ ආවරණය කරමින් පවත්වන ගණන් ගැනීමේ කටයුතුවලදී කෘෂිකර්ම අංශයේ තොරතුරු ලබා ගැනීම සඳහා ප්‍රශ්නාවලි කිහිපයක් භාවිත කරමින් එය වෙනම කොටසක් වශයෙන් සිදු කෙරිණි. ඒ අනුව, ආර්ථික සංගණනය 2013/14, “කෘෂිකාර්මික කටයුතු පිළිබඳ ගණන් ගැනීම” සහ “කර්මාන්ත, වෙළෙඳ හා සේවා පිළිබඳ ගණන් ගැනීම” ලෙස කොටස් දෙකකින් යුක්තය.

1.2 සංගණන ඉතිහාසය

මෙතෙක් ශ්‍රී ලංකාවේ කෘෂිකර්ම තොරතුරු රැස්කර ගැනීම සඳහා සංගණන විවිධ ස්වරූපයෙන් සිදු කර ඇත. 1921 දී පවත්වා ඇති නිෂ්පාදන සංගණනය කෘෂිකර්ම සංගණන ඉතිහාසයේ හමුවන පළමුවන ගණන් ගැනීමයි. අනතුරුව 1924 හා 1929 වර්ෂවලදී තවත් අර්ධ සංගණන දෙකක් පවත්වා ඇත. එකී සංගණනයන්හි විශේෂ ලක්ෂණයක් වූයේ වගා කළ ඉඩම් ප්‍රමාණය, සත්ත්ව සංඛ්‍යාති, නිෂ්පාදන ප්‍රමාණය ගම් මට්ටමින් එක් රැස් කිරීමයි. එමෙන් ම 1946, 1952, 1962, 1973, 1982 සහ 2002 යන වර්ෂවලදී පූර්ණ කෘෂිකර්ම සංගණන පවත්වා ඇත. රටේ ඇතැම් ප්‍රදේශවල පැවති අයහපත් වාතාවරණය නිසා 1992 වර්ෂයේදී කෘෂිකර්ම සංගණනයක් පැවැත්වීමට නොහැකි විය.

ජන සංගණනයක් පැවැත්වීමෙන් අනතුරුව එළඹෙන වර්ෂ දෙකේදී කෘෂිකර්ම සංගණනයක් කර්මාන්ත සංගණනයක් පැවැත්වීම සාමාන්‍ය සම්ප්‍රදාය විය. ජන හා නිවාස සංගණනයේදී යොදාගන්නා සංගණන රාමුවම භාවිත කළ හැකි වීම නිසා වියදම අවම කර ගැනීමට ඇති හැකියාව ද සැලකිල්ලට ගෙන වසර 10කට වරක් මෙම සංගණන රටාව අනුගමනය කෙරුණි. කෙසේ වෙතත් මෑත කාලීන ආර්ථික ප්‍රවණතාවයන් ද සැලකිල්ලට ගනිමින්, 2012 වසරේ පැවති ජන හා නිවාස සංගණනයෙන් අනතුරුව, 2013/14 වර්ෂවලදී ආර්ථික සංගණනයේ එක් කොටසක් ලෙස කෘෂිකාර්මික කටයුතු පිළිබඳ ගණන් ගැනීම සිදු කරන ලදී. 2002 වර්ෂයේ පැවති අවසන් කෘෂිකර්ම සංගණනයෙන් පසුව, වසර 12ක පමණ කාලයක් තුළ ශ්‍රී ලංකාවේ ආර්ථිකයට කෘෂිකර්ම ක්ෂේත්‍රයෙන් ලැබී ඇති දායකත්වය ඇගයීම සඳහා මෙම සංගණනය බෙහෙවින් ඉවහල් වනු ඇත.

1.3 අරමුණ

කෘෂිකාර්මික කටයුතු පිළිබඳ ගණන් ගැනීම ප්‍රධාන වශයෙන් පහත සඳහන් විෂයයන්ට අදාළ ප්‍රමාණාත්මක තොරතුරු රැස් කිරීම මූලික අරමුණු කොට ගනිමින් පවත්වනු ලැබීය.

- I. ගොවි කාණ්ඩ
- II. ගොවිකාරකයින්
- III. ඉඩම් භාවිතය හා භුක්තිය
- IV. බෝග වගාව
- V. සත්ත්ව පාලනය
- VI. ජලජීවී වගාව
- VII. පොහොර සහ පළිබෝධනාශක භාවිතය
- VIII. කෘෂිකාර්මික යන්ත්‍රෝපකරණ භාවිතය හා අයිතිය

1.4 තොරතුරු රැස්කිරීමේ ක්‍රියා පිළිවෙල

කුඩා ගොවිකාණ්ඩ අංශය පිළිබඳ තොරතුරු ඒ සඳහා පිළියෙල කරන ලද ප්‍රශ්න මාලාවක් (SH 2) ඇසුරින් රැස්කරන ලදී. ජන හා නිවාස සංගණනයේදී සකස් කරන ලද නිවාස, සමූහ වාසස්ථාන, ආයතන, වාසය සඳහා නොවන ස්ථාන යන ඒකක කරා ගොස් ගණන් ගන්නා නිලධාරීන් ලෙස පත් කරන ලද කෘෂිකර්ම පර්යේෂණ නිෂ්පාදන සහකාර නිලධාරීන්, ග්‍රාම නිලධාරීන්, සංවර්ධන නිලධාරීන් සහ වෙනත් රජයේ නිලධාරීන් විසින් කුඩා ගොවිකාණ්ඩ අංශය පිළිබඳ තොරතුරු රැස්කිරීම සාර්ථකව සිදු කරන ලදී.

1.5 කෘෂිකාර්මික තොරතුරුවල ප්‍රයෝජන

ආර්ථික සංගණනයේ කෘෂිකාර්මික කටයුතු පිළිබඳ ගණන් ගැනීමෙන් ලබාගන්නා වූ තොරතුරු ප්‍රධාන වශයෙන් පහත අවශ්‍යතා සඳහා ප්‍රයෝජනයට ගනී.

- I. කෘෂිකර්ම ක්ෂේත්‍රයේ ඇති වී තිබෙන ව්‍යුහාත්මක වෙනස්කම් පදනම් කරගෙන අනාගත කෘෂිකර්ම සැලසුම් හා ප්‍රතිපත්ති සකස් කිරීම
- II. දේශීය නිෂ්පාදන ඉහළ නැංවීමෙහිලා කෘෂිකාර්මික ව්‍යාප්ති වැඩසටහන් පිළියෙල කිරීම
- III. ආයතන නිර්‍යාත ප්‍රතිපත්තිවලට අදාළ තීරණ ගැනීම
- IV. ජාතික ගිණුම් සකස් කිරීමට අවශ්‍ය තොරතුරු ලබා ගැනීම
- V. ඉදිරි කාලයේ පැවැත්වීමට අරමුණු කර ඇති කෘෂිකර්ම සමීක්ෂණ සඳහා නියැදි රාමුව සකසා ගැනීම

1.6 ගණන් ගැනීමේ අදියරයන්

කෘෂිකාර්මික කටයුතු පිළිබඳ ගණන් ගැනීම, අදියර හතරකින් අවස්ථා තුනක දී සිදු වේ.

- I. අක්කර 20 ක් හෝ ඊට වැඩි ගොවි කාණ්ඩ එනම් “වතු” ලැයිස්තුගත කිරීම
 අක්කර 20 ක් හෝ ඊට වැඩි ගොවි කාණ්ඩ “වතු” ලෙස හඳුනා ගන්නා අතර එම ගොවි කාණ්ඩ E1 උපලේඛනයෙහි ලැයිස්තුගත කරගනී.
- II. අක්කර 20 ක් හෝ ඊට වැඩි ගොවි කාණ්ඩ තුළින් විස්තරාත්මක තොරතුරු ලබාගැනීම
 සකස් කරගත් E1 උපලේඛනය අනුව සියලුම “වතු” වලින් E2 උපලේඛනය භාවිතයෙන් තොරතුරු රැස්කර ගනී.
- III. අක්කර 20ට අඩු කුඩා ගොවි කාණ්ඩ අංශය ලැයිස්තුගත කිරීම
 අක්කර 20ට අඩු සහ ඉදිරියේ දී විස්තර කෙරෙන පරිදි කෘෂිකාර්මික ක්‍රියාකාරකම් සිදු කරන ස්ථාන “කුඩා ගොවි කාණ්ඩ” ලෙස හඳුනාගෙන SH1 උපලේඛනයෙහි ලැයිස්තුගත කරගනී.
- IV. කුඩා ගොවිකාණ්ඩ අංශයෙන් තොරතුරු ලබාගැනීම
 සකස් කරගත් SH1 උපලේඛනයෙන් සහ SH2 උපලේඛනයෙන් “කුඩා ගොවිකාණ්ඩ” අංශයෙන් තොරතුරු රැස්කර ගනී.

1.7 මෙහි අඩංගු සංඛ්‍යාතීන්

මේ යටතේ 2014 වසරේ යාපනය දිස්ත්‍රික්කයේ, පර්චස් 40 ට වැඩි බිම් ප්‍රමාණයක් සහිත කුඩා ගොවිකාණ්ඩ හෝ නිෂ්පාදනයෙන් වැඩි කොටසක් විකිණීම සඳහා වූ ආර්ථික කටයුත්තක නියැලෙන ලද කුඩා ගොවිකාණ්ඩ පිළිබඳ රැස් කරන ලද තොරතුරු වල සංඛ්‍යාතීන් අඩංගු වේ.

1.8 ආචරණය

මෙවර ආර්ථික සංගණනය යටතේ කුඩා ගොවි කාණ්ඩ අංශය පිළිබඳ තොරතුරු රැස් කිරීම දිස්ත්‍රික්ක 25 ක් ප්‍රාදේශීය ලේකම් කොට්ඨාස 331 ක් ඇතුළත්ව, සමස්ත දිවයිනම ආවරණය වන පරිදි සිදුකරන ලදී.

සැලකිය යුතුයි :

මෙම ප්‍රකාශනය පරිශීලනය කිරීමේදී ප්‍රධාන වශයෙන් මතක තබාගතයුතු කරුණ වන්නේ මෙහි අඩංගු සංඛ්‍යාතීන් ගොවිකාරකයා පදිංචි ස්ථාන පදනම්ව මිස එම ඉඩම් හෝ ගොවිකාණ්ඩවල පිහිටීම මත විග්‍රහ කරන ලද ඒවා නොවන බවයි.

දෙවැනි පරිච්ඡේදය

2. සංකල්ප හා අර්ථ දැක්වීම

2.1 ආර්ථික සංගණනය

ශ්‍රී ලංකාවේ දේශ සීමාව තුළ ක්‍රියාත්මක වන සියලුම ආර්ථික කටයුතුවල නියුතු ඒකකයන් ආවරණය වන පරිදි නියම කරනු ලබන කාලසීමාවක් තුළ කෘෂිකර්ම, කර්මාන්ත, වෙළෙඳ හා සේවා කටයුතුවල තොරතුරු රැස් කිරීම, ගොනු කිරීම, ඇගයීම, විශ්ලේෂණය කිරීම හා ප්‍රකාශයට පත් කිරීමේ හෝ බෙදා හැරීමේ සම්පූර්ණ ක්‍රියාවලිය “ආර්ථික සංගණනය” ලෙස හැඳින් වේ.

2.2 ආර්ථික සංගණනයේ කෘෂිකාර්මික කටයුතු පිළිබඳ ගණන් ගැනීම

තොරතුරු එක්රැස් කිරීමේ ඒකකය ලෙස ගොවිකාණ්ඩය පදනම්ව, කෘෂිකාර්මික ව්‍යුහයට අදාළ ප්‍රමාණාත්මක තොරතුරු, එක් වගා වර්ෂයක් තුළදී රාජ්‍ය අනුග්‍රහය සහිතව, දීපව්‍යාප්තව එක්රැස් කිරීමේ ක්‍රියාවලිය “කෘෂිකාර්මික කටයුතු පිළිබඳ ගණන් ගැනීම” ලෙස හැඳින්වේ.

2.3 සංගණන කාණ්ඩය

2012 වර්ෂයේ පවත්වන ලද ජන හා නිවාස සංගණනයේදී ග්‍රාමීය ප්‍රදේශවල නිවාස හා ගොඩනැගිලි ඒකක 150ක පමණ ප්‍රමාණයකින් සමන්විත වන පරිදි හා නාගරික ප්‍රදේශවල ඒකක 200ක පමණ ප්‍රමාණයකින් සමන්විත වන පරිදි ස්වාභාවික හෝ මිනිසා විසින් නිර්මාණය කරන ලද මායිම්වලින් වෙන් කොට දැක්වූ භූමි ප්‍රදේශයක් “සංගණන කාණ්ඩය” ලෙස හැඳින්වේ.

2.4 නිවාස ඒකකය, සමූහ වාසස්ථානය හා වාසය සඳහා නොවන ස්ථානය

මිනිසුන්ගේ වාසය සඳහා වූ ද වෙනත් වාසස්ථානවලින් වෙන් වූ ද ඇතුළුවීම/ පිටවීම සඳහා වෙනම භාවිතා කළහැකි දොරටුවක් තිබෙන්නා වූ ද ගොඩනැගිල්ලක්, “නිවාස ඒකකය” ලෙස හැඳින්වේ.

නිවාස ඒකකයක් වීමට,

1. මිනිසුන්ගේ වාසය සඳහා වූ ස්ථානයක් වීම
2. වෙනත් ස්ථානවලින් වෙන් වී තිබීම
3. ඇතුළුවීම/ පිටවීම සඳහා වෙනම දොරටුවක් තිබීම යන

ඉහත ලක්ෂණ සියල්ලම සම්පූර්ණ විය යුතුය.

පොදු අරමුණක් වෙනුවෙන් සාමාන්‍යයෙන් එකිනෙකට නැකමක් නැති පුද්ගලයින් දෙදෙනෙකු හෝ ඊට වැඩි ගණනක් පදිංචිව සිටින ස්ථානයක් “සමූහ වාසස්ථානය” ලෙස හැඳින්වේ.

නිවාස ඒකකයක් හෝ සමූහ වාසස්ථානයක් හෝ නොවන ගොඩනැගිල්ලක් හෝ ගොඩනැගිල්ලක කොටසක් හෝ ඇතැම්විට ගොඩනැගිලි සමූහයක් “වාසය සඳහා නොවන ස්ථානය” ලෙස හැඳින්වේ.

2.5 ගෘහ කාණ්ඩය

එක් පුද්ගලයෙකු තනිව වෙසෙමින් තමාගේ ආහාර පාන ඔහුම පිළියෙල කර ගන්නේ නම් හෝ පුද්ගලයින් සමූහයක් එකට වාසය කරමින් තමන්ගේ ආහාර පාන එක්ව පිළියෙල කර ගන්නේ නම්, ඔහු හෝ එම පුද්ගලයින් සමූහය “ගෘහ කාණ්ඩය” ලෙස හැඳින්වේ.

- * ගෘහ කාණ්ඩ ඇත්තේ නිවාස ඒකකවල පමණි. සමූහ වාසස්ථානවල සහ වාසය සඳහා නොවන ස්ථානවල ගෘහ කාණ්ඩ නොමැත.
- * ගෘහ කාණ්ඩයක සාමාජිකයන් බොහෝ විට එකිනෙකාට නැකම් ඇති අය වේ. සමහරවිට නැකම් නැති අය ද සිටිය හැකි ය.
- * ගෘහ කාණ්ඩයක සාමාජිකයන් පවුලක් ම විය යුතු නැත. මව්පියන් හා දරුවන් පමණක් නොව පවුලෙන් බාහිර අය ද සිටිය හැකි ය. එනම් නෑදෑයින්, මෙහෙකරුවන් ආදිය යි. ඔවුන් පවුලේ සාමාජිකයින් හා පොදුවේ ආහාරපාන ගැනීම සඳහා කටයුතු සලසා ගෙන ඇත්නම් ඒ සියලු දෙනාම එකම ගෘහ කාණ්ඩයට අයත් වේ.
- * කෙසේ නමුත් මෙහි ස්ථිර පදිංචි නැති (පවුලෙන් බාහිර) පුද්ගලයින් ගෘහ කාණ්ඩයේ ස්ථිර පදිංචි පුද්ගල ගණනින් බැහැර කර ඇත.
- * සෑමවිට ම නිවාස ඒකකවල පදිංචි පුද්ගලයින් ගණන් ගැනීමේ දී ගෘහ කාණ්ඩ වශයෙන් ගණන් ගත යුතුවන අතර, එක් නිවාස ඒකකයක ගෘහ කාණ්ඩ එකකට වඩා තිබෙන අවස්ථා ද ඇත.

2.6 ගොවිකාරකයා, උප ගොවිකාරකයා

- කෘෂිකාර්මික බෝග වගා කිරීම
- මස්, කිරි හෝ බිත්තර නිෂ්පාදනය සඳහා සතුන් ඇති කිරීම
- මිරිදිය/ කිවුල්දිය (කලපු) / කරදිය ජලජීවින් වගා කිරීම

පිළිබඳ වගකීම් දරමින් එකී කටයුතු එකක් හෝ කිහිපයක් සම්බන්ධව ගෘහ කාණ්ඩය/ ආයතනය (මතු විස්තර කෙරෙන ගොවි කාණ්ඩය) තුළ ප්‍රධාන තීරණ ගන්නා තැනැත්තා “ගොවිකාරකයා” ලෙස හැඳින්වේ.

මෙහිදී ඔහු / ඇය ඉහත කටයුත්තක් හෝ කටයුතු,

- * තමා විසින් කරන්නකු හෝ
- * අන් අයගේ සහාය ඇතිව කරන්නකු හෝ

- * එම කටයුතුවලට අදාළව කායික වැඩක් නොකර ඒවා මෙහෙයවමින් තීරණ ගන්නා තැනැත්තෙකු හෝ විය හැකි ය.

ඒ අනුව,

- * ගොවිකාරකයෙක් ස්වකීය වගා කටයුතු/ සත්ත්ව පාලනය/ ජලජීවී වගාව වෙන් වෙන් වශයෙන් හෝ සියල්ලම හෝ තමාම කරන්නකු විය හැකි ය.
- * එසේත් නැතිව කෘෂිකාර්මයට අදාළ කායිකව වැඩ නොකර එම කටයුතු මෙහෙයවන්නෙකු පමණක් ද විය හැකි ය.
- * ඔහු ඉඩම් හෝ කෘෂිකාර්මික සතුන් හෝ ජලජීවී වගාවන් අයිතිකරුවකු හෝ නොවිය හැකි ය. එනම් හිමිකම් කාරකත්වය සඳහා සුදුසුකමක් නොවන අවස්ථාවකි.
- * ගොවිකාරකයකු විමට ඔහු තම ශ්‍රමය යොදා ඉඩම් වගා කිරීම, කෘෂිකාර්මික සතුන්ගේ (කිරි දෙවීම, තණ කැවීම වැනි) එදිනෙදා කටයුතු, ජලජීවී වගාව ආශ්‍රිත එදිනෙදා කටයුතුවල නියැලී සිටීම අවශ්‍ය නොවිය. ඉඩම් වගා කිරීම, සතුන් ඇති කිරීම, ජල ජීවී වගා කටයුතු යන අංශ එකක හෝ කිහිපයක එදිනෙදා තීරණ ගැනීම ප්‍රමාණවත් විය.

- “ගොවිකාරකයා” ගොවි කාණ්ඩයක ප්‍රධානියා ය.
- කෘෂිකාර්මික කටයුතු මෙහෙයවීම පිළිබඳ ප්‍රධාන ආර්ථික හා තාක්ෂණික වගකීම ඔහු සතු ය.

ඒ අනුව,

- i. සංගණන ඒකකයක ගොවිකාරකයින් කිහිපදෙනෙක් සිටිය හැකි ය.
- ii. එක් ගොවි කාණ්ඩයක සිටිය හැක්කේ එක් ගොවිකාරකයෙකු පමණි.

“උප ගොවිකාරකයා” යනුවෙන් හැඳින්වෙන්නේ තමාගේ ම වැඩ කරන කාරක තත්ත්වයක් සහිත (මතු විස්තර කෙරේ) ගොවි කාණ්ඩයක් තුළ ගොවිකාරකයාට අමතරව එම ගොවි කාණ්ඩය වෙනුවෙන් ම කෘෂිකාර්මික කටයුතු මෙහෙයවීම සඳහා එදිනෙදා තීරණ ගන්නා වෙනත් සාමාජිකයින්ය.

- උප ගොවිකාරකයා ද ගොවි කාණ්ඩයේ කිසියම් කටයුත්තක් හෝ කටයුතු කිහිපයක් සම්බන්ධව සක්‍රීයව තීරණ ගන්නෙකු වේ.
- එහෙත් ඔහු ගොවි කාණ්ඩය පිළිබඳව ප්‍රධාන ආර්ථික හෝ තාක්ෂණික තීරණ ගන්නා නොවේ.
- උප ගොවිකාරකයා ඇතැම් විට ඉඩම් කැබැල්ලක කොටසක්, එක් ඉඩම් කැබැල්ලක්, ඉඩම් කැබලි සියල්ලම හෝ සත්ත්ව පාලන කටයුතු, ජලජීවී වගා කටයුතු මෙහෙය වන්නා විය හැකිය.

ඒ අනුව,

- i. උප ගොවිකාරකයින් සිටිය හැක්කේ තමාගේම වැඩකරන කාරක තත්ත්වයක් සහිත ගොවි කාණ්ඩයක පමණි.
- ii. තමාගේම වැඩකරන කාරක තත්ත්වයක් සහිත ගොවි කාණ්ඩයක උප ගොවි කාරකයින් කිහිපදෙනෙකු සිටිය හැකි ය.
- iii. පවුලේ සාමාජිකයන් කෘෂිකාර්මික කටයුතුවලට උදව් වූ පමණින් ඔවුන්ව උප ගොවිකාරකයින් ලෙස හැඳින්විය නොහැකි ය.
- iv. කෘෂිකාර්මික කටයුතු වෙනුවෙන් වැටුප් ලබන සේවකයින් (කම්කරුවන්) උප ගොවිකාරකයින් ලෙස සැලකිය නොහැකිය.

කුඩා ගොවි කාණ්ඩයක ගොවිකාරකයෙකු විමට කෘෂිකාර්මික නිෂ්පාදනයක් සම්බන්ධ තීරණ ගන්නෙක් විය යුතුම ය. එබැවින් පහත කාර්යයන්හි නිරත වීම ගොවිකාරකයෙකු විමට සුදුසු කමක් නොවේ.

- I. ජංගම පැළ තවාන් කරුවකු ලෙස රථයක/ අට්ටාලයක පැළ වෙළෙඳාම් කිරීම
- II. මල්/ විසිතුරු පැළ වගාවෙහි නිරතව සිටීම
- III. දැවමය ශාක (වන) වගා කරුවකු වීම
- IV. විනෝදාශයක් වශයෙන් සතුන් ඇති කිරීම
- V. විනෝදාශයක් වශයෙන් විසිතුරු මසුන් ඇති කිරීම

2.7 කාරක තත්ත්වය

කාරක තත්ත්වය ආකාර 4 කි.

- තමාගේම වැඩ කරන
- වෙනත් අය සමඟ හවුලේ
- පුද්ගලික අය වෙනුවෙන්
- ආයතනයක් වෙනුවෙන්

- * එක් ගොවිකාරකයෙකුට මෙම කාරක තත්ත්ව කිහිපයක් යටතේ වෙනස් ගොවි කාණ්ඩ කිහිපයක් තිබිය හැකි ය.
- * එනම් කාරක තත්ත්වය වෙනස් වූ විට එය වෙනම ගොවි කාණ්ඩයක් බවට පත් වේ.

• තමාගේම වැඩ කරන

වෙනත් කිසිම පුද්ගලයෙකුට හෝ ආයතනයකට වගකීමක් හෝ සම්බන්ධයක් නොමැතිව ගොවි කාණ්ඩයට අදාළ සියලුම තීරණ ගන්නා පුද්ගලයකු එකී ගොවි කාණ්ඩයට අදාළව “තමාගේම වැඩ කරන” කාරක තත්ත්වයක් ඇති ගොවිකාරකයා ලෙස හැඳින්වේ.

- * ඔහු/ ඇය කම්කරුවන් හෝ සිය පවුලේ අය කෘෂිකර්ම වැඩ කටයුතු සඳහා යොදාගෙන තිබිය හැකි ය.
- * අදයට, බද්දට හෝ වී පොරොන්දුව පිට වී වගා කරන්නන් ද මේ යටතට ගැනේ.

• වෙනත් අය සමඟ හවුලේ

ගොවි කාණ්ඩයේ කටයුතු පිළිබඳ එදිනෙදා තීරණ ගැනීම හා වගකීම් දැරීම තවත් එක් අයකු හෝ කීපදෙනෙකු සමඟ සිදු කරයි නම් එම පුද්ගලයා එකී ගොවිකාණ්ඩයට අදාළව “වෙනත් අය සමඟ හවුලේ” කාරක තත්ත්වයක් ඇති ගොවිකාරකයා ලෙස හැඳින්වේ.

• පුද්ගලික අය වෙනුවෙන්

ගොවි කාණ්ඩයක කළමනාකරුවකු/ පාලකයකු/ භාරකරුවකු වශයෙන් පුද්ගලයෙකු හෝ කීපදෙනෙක් වෙනුවෙන්, වැටුපක්/ ප්‍රතිලාභයක් ලබා ගෙන, වගකීම හා පාලනය දරන්නේ නම් එම පුද්ගලයා එකී ගොවි කාණ්ඩයට අදාළව “පුද්ගලික අය වෙනුවෙන්” කාරක තත්ත්වයක් ඇති ගොවිකාරකයා ලෙස හැඳින්වේ.

• ආයතනයක් වෙනුවෙන්

රජයේ හෝ අර්ධ රජයේ හෝ රජයේ අනුග්‍රහය ලබන සංවිධානයක්, පුද්ගලික ආයතනයක් වෙනුවෙන් වැටුප්/ ප්‍රතිලාභ ලබමින් ගොවි කාණ්ඩයක් මෙහෙයවන්නේ නම් එම පුද්ගලයා එකී ගොවි කාණ්ඩයට අදාළව “ආයතනයක් වෙනුවෙන්” කාරක තත්ත්වයක් ඇති ගොවිකාරකයා ලෙස හැඳින්වේ.

2.8 ගොවි කාණ්ඩය

එක් ගොවිකාරක තත්ත්වයක් යටතේ කෘෂිකාර්මික නිෂ්පාදන සඳහා සම්පූර්ණව හෝ කොටස් වශයෙන් ප්‍රයෝජනයට ගනු ලබන සියලුම ගොඩ/ මඩ ඉඩම්/ සත්ත්ව පාලන කටයුතු/ ජලජීවී වගා කටයුතු සිදු කරන ඒකක “ගොවි කාණ්ඩය” ලෙස හැඳින්වේ.

මේ අනුව,

- * ගොවි කාණ්ඩයක් බිම් කැබලි එකකින් හෝ කිහිපයකින් සමන්විත විය හැකි ය.
- * එම බිම් කැබලි එකම පරිපාලන බල ප්‍රදේශයක් තුළ හෝ වෙනස් පරිපාලන බල ප්‍රදේශවල හෝ විසිරී තිබිය හැකි ය.
- * ගොවිකාරකයාට එහි අයිතිය තිබිය හෝ නොතිබිය හැකි ය.
- * ඒවා නිත්‍යානුකූලව හෝ අනවසරයෙන් වැඩ කරන කැබලි විය හැකි ය.
- * ගොවි කාණ්ඩයේ බිම් ප්‍රමාණය (විශාලත්වය) කුමන හෝ ප්‍රමාණයක් විය හැකි ය.
- * ගොවි කාණ්ඩයක් මඩ ඉඩම්වලින් පමණක් හෝ ගොඩ ඉඩම්වලින් පමණක් හෝ ගොඩ හා මඩ ඉඩම් යන දෙවර්ගයෙන් ම සමන්විත විය හැකි ය.
- * ගොවි කාණ්ඩයක් බෝග වගාවලින් පමණක්, සත්ත්ව පාලනයකින් පමණක්, ජල ජීවී වගා කටයුතුවලින් පමණක් හෝ ඉන් කිහිපයක සංකලනයක් ලෙසින් හෝ සමන්විත විය හැකි ය.

2.9 භුක්තිය

කාරකයා ගොවිකාණ්ඩයේ කෘෂිකාර්මික කටයුතු සඳහා භූමිය යොදවා ගන්නා නිත්‍යානුකූල හෝ නිත්‍යානුකූල නොවන ස්ඵරූපය “භුක්තිය” ලෙස හැඳින්වේ.

කුඩා ගොවිකාණ්ඩ තොරතුරු රැස්කිරීම සඳහා භුක්තිය ආකාර හතකින් දැක්විය හැකි ය.

1) තනි අයිතිය

ගොවිකාරකයාට හෝ ගොවිකාරකයාගේ පවුලේ සාමාජිකයකුට අයිති ඉඩම් මේ යටතට ගැනේ. මේවා ප්‍රවේණි හා සින්තක්කර ඉඩම් වේ.

2) බල පත්‍රයක් යටතේ

බලපත්‍රයක් යටතේ භුක්ති විදීම යනු එල්.ඩී.ඕ./සී.එල්.ඕ./ එල්.ආර්.සී. දීමනා, ගම් පුළුල් කිරීමේ ව්‍යාපාර, ජනපද ව්‍යාපාර යටතේ රජයෙන් බදු හෝ අවසර පත් ලැබීම මගින් භුක්ති විදීම සැලකේ. ස්ඵරූප භූමි, ජය භූමි, වැනි වැඩ සටහන් මගින් බලපත්‍ර/ ලබා දී ඇති ඉඩම් ද මෙයට ඇතුළත් වේ.

3) අදයට/ බද්දට

වගා අස්වැන්නෙන් පංගුවක් හෝ ඒ වෙනුවෙන් මුදල් දීමෙන් වගා කෙරෙන ඉඩම් අදයට හෝ බද්දට ගත් භුක්ති විදීමක් ලෙස සැලකේ.

4) හවුල් අයිතිය

හවුල් අයිතියක් ඇති වන්නේ එක් පුද්ගලයෙකුට වඩා වැඩි අයිතිකරුවන් ප්‍රමාණයන් සිටින අවස්ථාවකය. තට්ටු මාරු, කට්ටි මාරු ක්‍රමයට භුක්ති විදීමින් වගා කරන බිම්ද මේ යටතට ගැනේ.

5) බෙන්ම ක්‍රමය

බෙන්ම ක්‍රමය යනු ගොවි කාණ්ඩ/ වගා බිමට ජලය සැපයීම මත පදනම් වූ ක්‍රමයකි. කිසියම් කුඹුරු යායක කන්නයකදී නිකුත් කරනු ලබන ජල ප්‍රමාණය සීමිත නිසා එම යායේ වගා කරනු ලබන බිම් ප්‍රමාණයට වඩා අඩු බිම් ප්‍රමාණයක් යායට අදාළ ගොවීන් අතර මුල් බිම් ප්‍රමාණයේ අනුපාතයට බෙදා දී බෝග වගා කරනු ලබන විට ඇතුළත් වන භුක්ති ක්‍රමය වේ. මෙහිදී තමාගේ කුඹුරෙන් කොටසක් වෙනුවට වෙනත් අයෙකුගේ කුඹුරකින් කොටසක් ලැබිය හැකි ය.

6) අනවසර

ගොවි කාරකයාට හෝ පවුලේ සාමාජිකයකුට කිසිම අයිතියක් නැතිව භුක්ති විදින ඉඩම් අනවසර භුක්තිය යටතට ගැනේ. රජයේ බිම්/ රක්ෂිත බිම් ආදිය භුක්ති විදීම ද මෙයට අයත් වේ.

7) වෙනත්

ඉහත විස්තර කළ කිසිදු කාණ්ඩයකට ඇතුළත් කළ නොහැකි බිම් කැබලි වෙනත් අයුරකින් භුක්ති විදින යටතට දැක්විය හැකිය. ඒ අනුව මුදලින් හෝ අස්වැන්නෙන් ගෙවීම් නොකර කාරකත්වය දරණ පෞද්ගලික බිම් කැබලි මෙයට ඇතුළත් වේ.

2.10 බිම් කැබැල්ල

ගොවි කාණ්ඩයට අයත් බිම් කොටසක්, එම ගොවි කාණ්ඩයට අයත් නොවූ බිමකින්, ජල මාර්ගයකින්, පාරකින්, කැලෑවකින් හෝ වෙනත් භුක්තියක් සහිත ඉඩමකින් සම්පූර්ණයෙන්ම මායිම්ව ඇත්නම් එය “බිම් කැබැල්ල” ලෙස හැඳින්වේ.

- * භුක්තිය වෙනස්නම් එකට යාව පිහිටන බිම් කොටස් වෙන වෙන ම ඉඩම් කැබලි ලෙස සැලකේ.
- * එකම භුක්තිය යටතේ එකිනෙකට යාව පිහිටි බිම් කොටස් කිහිපයක් එකම කැබැල්ලක් ලෙස සැලකේ.

ඉඩමක ස්වභාවය අනුව හෝ එහි වගා කරනු ලබන බෝග වර්ග අනුව හෝ බිම් කැබැල්ලක් වෙන්කර දැක්විය නොහැකිය.

2.11 ගොවිකාණ්ඩයේ මුළු බිම් ප්‍රමාණය

සියලුම වගා කළ හා වගා නොකළ, භෞතික වශයෙන් නිශ්චය කරන ලද බිම් ප්‍රමාණයන්ගේ එකතුව “ගොවි කාණ්ඩයේ මුළු බිම් ප්‍රමාණය” ලෙස හැඳින්වේ.

- * ගොවි කාණ්ඩයක් සියලුම ගොඩනැගිලි, ගල්තලා, ලඳු කැලෑ ආදියට යටවී ඇති බිම් ප්‍රමාණයන්ගෙන් ද, වගා කරන ලද හෝ වගා නොකරන ලද ගොඩ හා මඩ ඉඩම්වලින් ද සමන්විත වේ.
- * මෙය ගොවි කාණ්ඩයේ “ශුද්ධ බිම් ප්‍රමාණය” ලෙස ද හැඳින්වේ.

මුළු බිම් ප්‍රමාණය සැලකීමේ දී ගොවිකාරකයා විසින් පාලනය හා වගකීම දරන,

- ඔහුටම අයත්,
- අන් අයගෙන් බද්දට ගෙන ඇති,
- වෙනස් භුක්ති ක්‍රමයන් යටතේ ඇති,
- එම ගොවි කාණ්ඩයේ පිහිටි සියලුම ගොඩනැගිලිවලට යටව ඇති,

සම්පූර්ණ බිම් ප්‍රමාණය ඇතුළත් විය යුතු ය.

2.12 ශුද්ධ බිම් ප්‍රමාණය, දළ බිම් ප්‍රමාණය

කිසියම් බිම් කැබැල්ලක හෝ ඉඩමක භෞතික වශයෙන් නිශ්චය කරන ලද බිම් ප්‍රමාණය “ශුද්ධ බිම් ප්‍රමාණය” ලෙස හැඳින්වේ.

ශුද්ධ බිම් ප්‍රමාණයක් තුළ බෝගයන් යටතේ වගා කොට ඇතැයි ඇස්තමේන්තු කරන ලද බිම් ප්‍රමාණය “දළ බිම් ප්‍රමාණය ” ලෙස හැඳින්වේ.

එහිදී බිම් ප්‍රමාණය නිශ්චය කරනු ලබන්නේ,

- අක්කරයට නියමිත පදනමක් මත වගා කොට ඇති ගස්/ වැල්/ පඳුරු ගණන අනුව හෝ,
- අක්කරයක් සඳහා සාමාන්‍යයෙන් ඒ ඒ බෝග යටතේ වැපිරීම හෝ සිටුවීම සඳහා යොදාගත් බීජ ප්‍රමාණයට අනුරූපී අන්දමින් බිම් ප්‍රමාණය ගණනය කිරීමෙනි.

එහෙත් මෙහිදී,

- බිම් ප්‍රමාණය මිනුම් පටියෙන් මැන නිශ්චය කර නොමැති විමට පිළිවන.

තවද,

එක් බිම් කැබැල්ලක්/ ඉඩමක් තුළ මිශ්‍ර අන්දමින් බෝග කිහිපයක් වගා කර ඇත්නම් දළ බිම් ප්‍රමාණය වශයෙන් එකී බෝග යටතට ඇස්තමේන්තු කරන ලද බිම් ප්‍රමාණයන්ගේ එකතුව ගත් විට ශුද්ධ බිම් ප්‍රමාණයට සමාන නොවී ඊට අඩු හෝ වැඩි හෝ විය හැකි ය.

2.13 ගෙවත්ත

- I. පර්වස් 20කට සමාන හෝ ඊට අඩු ඉඩම් කැබැල්ලක ගොවි කාරකයා පදිංචි නිවසක් සහිතව නිවසේ පරිභෝජනය සඳහා හෝ වෙළෙඳපොළ සඳහා කෘෂිකාර්මික නිෂ්පාදනයක් (බෝග වගාව, සත්ත්ව පාලනය, ජල ජීවී වගාව ආශ්‍රිතව) සිදුවේ නම් එය ද,
- II. පර්වස් 20 කට වැඩි ඉඩම් කැබැල්ලක ගොවිකාරකයා පදිංචි නිවසක් සහිතව වැඩි ප්‍රමාණයක් නිවසේ පරිභෝජනය සඳහා කෘෂිකාර්මික නිෂ්පාදනයක් (බෝග වගාව, සත්ත්ව පාලනය, ජල ජීවී වගාව ආශ්‍රිතව) සිදුවේ නම් එය ද, “ගෙවත්ත” ලෙස හැඳින්වේ.

පදිංචි නිවසක් සහිත බිම් කැබැල්ලක් ගෙවත්තක් වන සහ නොවන අවස්ථා කිහිපයක් පහත පරිදි පෙන්වා දිය හැකි ය.

ගෙවත්තක් වීම	ගෙවත්තක් නොවීම
1. ගොවිකාරකයා පදිංචි නිවස සහිත පර්වස් 19ක ඉඩමෙහි තේ වගා කර ඇති අතර දළ අස්වැන්න අලෙවි කරයි.	1. ගොවිකාරකයා පදිංචි නිවස සහිත පර්වස් 35ක ඉඩමෙහි ලොකු ඵෑණු වගා කර ඇති අතර නිෂ්පාදනයෙන් වැඩි කොටස විකිණීම සඳහාය.
2. ගොවිකාරකයා පදිංචි නිවස සහිත අක්කර 2ක ඉඩම ස්ථිර බෝග කිහිපයකින් සහ කාලීන බෝග වගාවකින් යුතු වුව ද කෘෂි නිෂ්පාදනයෙන් වැඩි කොටස නිවසේ පරිභෝජනය සඳහාය.	2. ගොවිකාරකයා පදිංචි නිවස සහිත අක්. 2 ක ඉඩමෙහි ගම්මිරිස්, කෝපි සහ තවත් කාලීන බෝග කිහිපයක් වගා කර ඇති අතර වැඩි කොටස විකිණීම සඳහා වේ.

(ගොවිකාරකයා පදිංචි නිවසක් නොතිබේ නම් එම බිම් ප්‍රමාණය කිසි විටෙකත් ගෙවත්තක් ලෙස හඳුනා නොගනී.)

2.14 කෘෂිකාර්මික වැඩකටයුතු

ගොවි කාණ්ඩයක බෝග වගා කිරීම, කෘෂිකාර්මික නිෂ්පාදන සඳහා සතුන් ඇති කිරීම, ජල ජීවී වගාව යන සෑම කටයුත්තක්ම සහ ඒ හා සම්බන්ධිත කටයුතු “කෘෂිකාර්මික වැඩ කටයුතු” ලෙස හැඳින්වේ.

ඔහුගේ ගොවි කාණ්ඩයට සම්බන්ධව,

- කය වෙහෙසා කරන වැඩ
- ගොවිපලේ සැලසුම් සම්පාදනය / ගිණුම් තැබීම ආදී කාර්යයන්
- ගොවිපලෙන් පිටතදී කෙරෙන රසායනික පොහොර, කෘමි නාශක ආදිය මිලදී ගැනීම හෝ ප්‍රාථමික නිෂ්පාදිත ද්‍රව්‍ය අලෙවි කිරීම ආදිය කෘෂිකාර්මික වැඩ කටයුතු වේ.

2.15 කුඩා ගොවි කාණ්ඩය

අක්කර 20ට අඩු බිම් කැබලි සහිත සියලුම කෘෂිකාර්මික ඒකක “කුඩා ගොවි කාණ්ඩය” ලෙස හැඳින්වේ.

2.16 යොමු කාලය

තොරතුරු එකතුකර ගැනීම සඳහා පාදක කරගන්නා කාලය ආර්ථික සංගණනයේ “යොමු කාලය ලෙස” හැඳින්වේ.

ආර්ථික සංගණනයේ කෘෂිකාර්මික කටයුතු පිළිබඳ ගණන් ගැනීමට අදාළ යොමු කාලය ලෙස සාමාන්‍යයෙන් මාස 12 ක කාලසීමාවක් සලකනු ලබයි.

2.17 “වත්ත” අර්ථ දැක්වීම

එකම කාරක තත්ත්වයක් යටතේ හා එකම භුක්තියක් යටතේ වන සේ භූමි ප්‍රමාණයකින් අවම වශයෙන් එක් බිම් කැබැල්ලක්වත් අක්කර 20ක් හෝ ඊට වඩා වැඩි වන්නේ නම් එම ගොවි කාණ්ඩය වත්තක් ලෙස සලකනු ලැබේ. මෙහිදී වත්තේ සේවය කරනු ලබන කම්කරුවන්ගේ ප්‍රමාණය පිළිබඳව සැලකිල්ලට ගනු නොලැබේ.

I. එකම කාරක තත්ත්වය

වත්ත යන්න නිර්වචනය කිරීමේදී කාරක තත්ත්වයට විශේෂ ස්ථානයක් හිමිවන අතර වතු ඇසුරින් ප්‍රධාන වශයෙන්ම කාරක තත්ත්වයන් 4 ක් හඳුනාගත හැකිය. එනම්,

- ❖ තමා විසින්ම වත්තේ වැඩකටයුතු මෙහෙයවන පුද්ගලයන්
- ❖ රජයේ ආයතනයක්, වෙළෙඳ සමාගමක් හෝ කළමනාකරණ නියෝජිත ආයතනයක් වෙනුවෙන් වැඩකටයුතු මෙහෙයවන අධිකාරී, කොන්දොස්තර වැනි වැටුප් ලබන සේවකයන්
- ❖ පුද්ගලික අයෙකු හෝ පිරිසක් වෙනුවෙන් වත්තේ වැඩකටයුතු මෙහෙයවන පුද්ගලයන්
- ❖ තවත් හවුල්කරුවන් සමඟ වත්තේ වැඩකටයුතු මෙහෙයවන පුද්ගලයන්

වත්තක් වීම සඳහා ඉහත සඳහන් කරන ලද කාරක තත්ත්වයන් ඇසුරින් එකම කාරක තත්ත්වයක එම වත්ත හෝ එහි කොටස් පැවතිය යුතුය.

II. එකම භුක්තිය

යම් පුද්ගලයෙකුට හෝ ආයතනයකට භූමිය අයිතිව ඇති අවස්ථාවක එම පුද්ගලයා හෝ ආයතනය මෙන්ම වෙනත් පුද්ගලයෙකු හෝ ආයතනයක් එම භූමිය තුළ වගා කටයුතු, සත්ත්ව පාලන කටයුතු කරමින් එහි අස්වැන්න හෝ නිෂ්පාදනය ලබා ගනී නම් එය එම භූමිය භුක්ති විඳීම වන අතර එය භුක්තිය ලෙස හඳුන්වයි.

වත්තක් තුළදී මෙම භුක්තිය ප්‍රධාන වශයෙන් ස්වරූප 6 ක් යටතේ හඳුනාගත හැකිය. එනම්,

- ❖ රජයේ
- ❖ අර්ධ රජයේ
- ❖ වැවිලි සමාගම්
- ❖ පුද්ගලික සමාගම්
- ❖ තනි පුද්ගල
- ❖ පුද්ගලික හවුල්

භුක්තිය කවර ආකාර වුවද ආර්ථික සංගණනයේ වතු නිර්වචනයට අනුව වත්තක් වීම සඳහා වත්තක සියලුම කොටස් එකම භුක්තියක් යටතේ විය යුතුය.

III. ගොවි කාණ්ඩය

එකම කාරක තත්ත්වයක් යටතේ, කෘෂිකාර්මික නිෂ්පාදනය සඳහා සම්පූර්ණව හෝ කොටස් වශයෙන් ප්‍රයෝජනයට ගනු ලබන සියලුම ගොඩ, මඩ, සතුන්, ජලජීවී වගා කටයුතු සිදුකරන කෘෂිකාර්මික බිම්, ගොවි කාණ්ඩයක් වශයෙන් හැඳින්වේ.

IV. බිම් කැබැල්ල

ගොවි කාණ්ඩයට අයත් බිම් කොටසක්, එම ගොවිකාණ්ඩයට අයත් නොවූ බිමකින්, ජල මාර්ගයකින්, පාරකින්, කැලෑවකින් සම්පූර්ණයෙන්ම මායිම්වී ඇත්නම් එය බිම් කැබැල්ලක් ලෙස හැඳින්වේ.

ගොවිකාණ්ඩය බිම් කැබලි කිහිපයකින් සමන්විත වන අවස්ථාවකදී වත්තක් ලෙස හඳුනාගන්නා ආකාරය පැහැදිලි කරගැනීම සඳහා උප කොටස යන්න හඳුනාගත යුතුය.

2.18 “උපකොටස” අර්ථ දැක්වීම

විශාල ගොවි කාණ්ඩයක්, ගොවි කාණ්ඩයේ පරිපාලන පහසුව සඳහා කොටස් කිහිපයකට වෙන්කොට එම කොටස් වෙන වෙනම නම්කර ඇති අවස්ථාවකදී එලෙස නම් කරන ලද කොටස් “උපකොටස්” (Sub Division) ලෙස හැඳින්වේ. මෙම උපකොටස්වල එකතුව වත්තක් වන අතර වත්තක උපකොටස් එකිනෙකට යාබදව මෙන්ම එකිනෙකට ඇත්වද පිහිටිය හැකිය. උපකොටස් කෙලෙස පිහිටියද උපකොටස්වල විශේෂ ලක්ෂණය වනුයේ ඊට අදාල පරිපාලන කටයුතු නිශ්චිත එක් ස්ථානයකින් සිදු වීමයි.

ගොවි කාණ්ඩයක් බිම් කැබලි කිහිපයකින් සමන්විත වන අවස්ථාවකදී එම බිම් කැබලි එකිනෙකට යාබද නොවන අයුරින් පිහිටිය හැක. එවැනි අවස්ථාවක එම කැබලි අතර අක්කර 20ට වැඩි කැබලි මෙන්ම අක්කර 20ට අඩු කැබලිද තිබිය හැක. මෙම කැබලි උපකොටස් ලෙස වෙන්කොට ඇත්නම් පමණක් ඒ අතර ඇති අක්කර 20ට අඩු කැබලිද වතු ගණයට අයත් වන අතර උපකොටස් ලෙස නම්කර නොමැති නම් වතු ගණයට අයත් නොවේ.

තෙවන පරිච්ඡේදය

3. කුඩා ගොවිකාණ්ඩ අංශය

කුඩා ගොවිකාණ්ඩ යනු පර්චස් 40 ට වැඩි හෝ කෘෂි නිෂ්පාදනයේ වැඩි කොටසක් අලෙවි කිරීමේ පරමාර්ථයෙන් වගා කරන ගොවි කාණ්ඩ වේ. යාපනය දිස්ත්‍රික්කයට අදාළව කුඩා ගොවි කාණ්ඩවල රැස්කරනලද තොරතුරු අනුව සකස් කරන ලද සංඛ්‍යාතීන් මෙම පරිච්ඡේදයේ විස්තර කරනු ලැබේ.

3.1 : ප්‍රාදේශීය ලේකම් කොට්ඨාස මට්ටමින් ස්ත්‍රී/ පුරුෂ භාවය අනුව ගොවිකාරකයින් සංඛ්‍යාව - 2014

2014 වර්ෂයේ යාපනය දිස්ත්‍රික්කයේ පර්චස් 40 ට වැඩි හෝ කෘෂි නිෂ්පාදනයේ වැඩි කොටසක් අලෙවි කරනු ලබන කුඩා ගොවි කාණ්ඩවල ගොවිකාරකයින් හා උප ගොවිකාරකයින් සංඛ්‍යාව ගොවිකාරකයින් පදිංචි ප්‍රාදේශීය ලේකම් කොට්ඨාස පදනම් කරගනිමින් විස්තර කරනු ලැබයි.

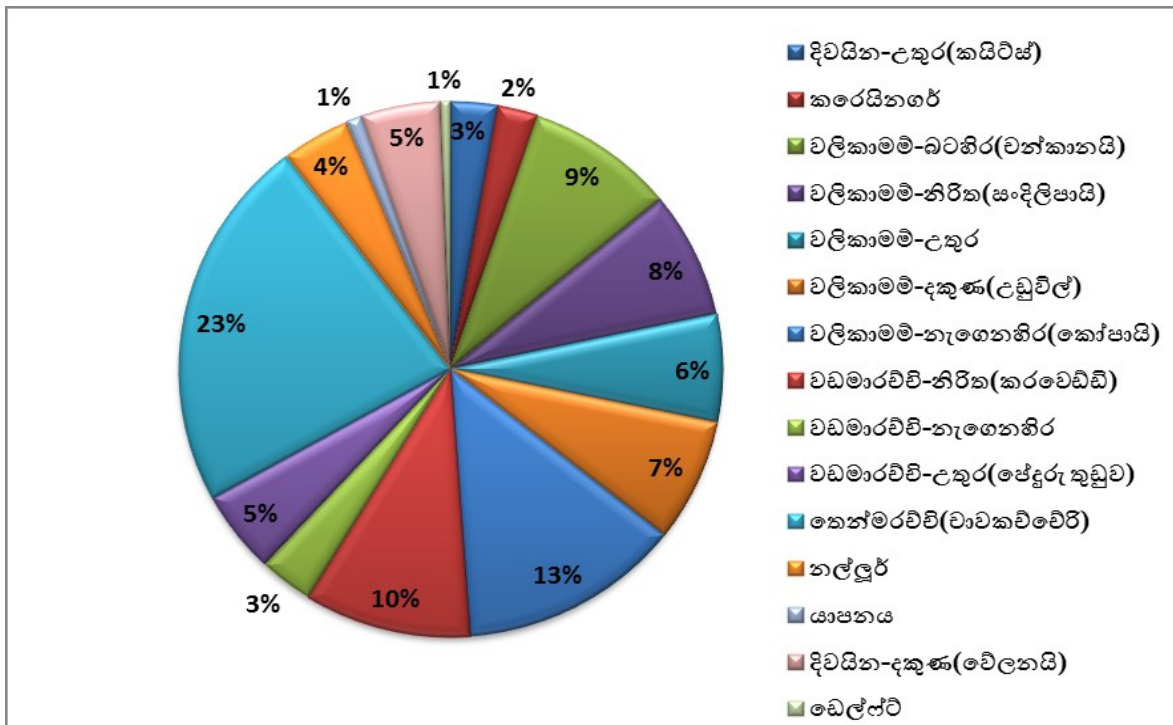
යාපනය දිස්ත්‍රික්කයේ දිවයින-උතුර(කයිට්ස්) , කරෙයිනගර් , වලිකාමම්-බටහිර(වත්කානයි) , වලිකාමම් -නිරිත (සංදිලිපායි) , වලිකාමම්-උතුර, වලිකාමම්-දකුණ (උඩුවිල්), වලිකාමම්-නැගෙනහිර (කෝපායි), වඩමාරවිච්-නිරිත(කරවෙඩ්ඩි), වඩමාරවිච්- නැගෙනහිර, වඩමාරවිච්-උතුර(පේදුරු තුඩුව), තෙන්මරවිච්(වාචකච්චේරි), නල්ලූර්, යාපනය, දිවයින-දකුණ(වේලනයි), ඩෙල්ෆ්ට් යන ප්‍රාදේශීය ලේකම් කොට්ඨාස 15 හි මුළු ගොවිකාරකයින්ගේ සංඛ්‍යාව 43,223 ක් වන අතර, එයින් පුරුෂ ගොවිකාරකයින් සංඛ්‍යාව 35,265 ක් හා ස්ත්‍රී ගොවිකාරකයින් සංඛ්‍යාව 7,958 ක් වේ. ප්‍රතිශතයන් ලෙස පිළිවෙලින් 82% ක් හා 18% කි. එමෙන්ම දිස්ත්‍රික්කයේ උප ගොවිකාරකයින්ගේ සංඛ්‍යාව 193 ක් වන අතර, එයින් පුරුෂ ගොවිකාරකයින් සංඛ්‍යාව 76 ක් හා ස්ත්‍රී ගොවිකාරකයින් සංඛ්‍යාව 117 ක් වේ.

ගොවිකාරකයින් හා උප ගොවිකාරකයින් සංඛ්‍යාවෙහි එකතුව ප්‍රාදේශීය ලේකම් කොට්ඨාස මට්ටමින් සලකා බැලීමේදී වැඩිම ගොවිකාරකයින් සංඛ්‍යාව (9,779) සිටින්නේ වාචකච්චේරි ප්‍රාදේශීය ලේකම් කොට්ඨාසයේ වන අතර අඩුම ගොවිකාරකයින් සංඛ්‍යාව (264) සිටින්නේ ඩෙල්ෆ්ට් ප්‍රාදේශීය ලේකම් කොට්ඨාසයේය.මෙහිදී වැඩිම පුරුෂ ගොවිකාරකයින් සංඛ්‍යාව (7,918) සහ වැඩිම ස්ත්‍රී ගොවිකාරකයින් සංඛ්‍යාව (1,861) වාචකච්චේරි ප්‍රාදේශීය ලේකම් කොට්ඨාසයෙන් ද වාර්තාවී ඇත.

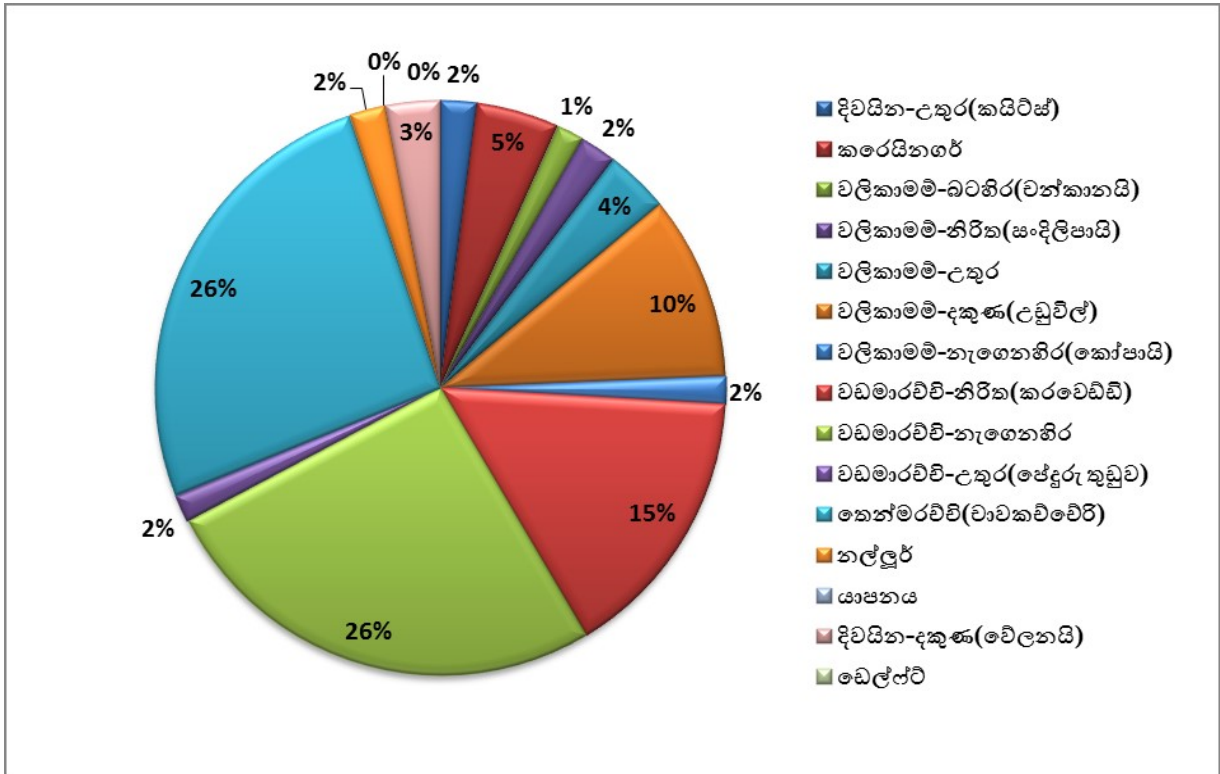
වගු අංක 3.1 : ප්‍රාදේශීය ලේකම් කොට්ඨාස මට්ටමින් ස්ත්‍රී/ පුරුෂ භාවය අනුව ගොවිකාරකයින් සංඛ්‍යාව හා උප ගොවිකාරකයින්ගේ සංඛ්‍යාව - 2014

ප්‍රා.ලේ.කොට්ඨාසය	ගොවි කාරකයන් සංඛ්‍යාව			උප ගොවි කාරකයන් සංඛ්‍යාව			මුළු ගණන		
	එකතුව	පුරුෂ	ස්ත්‍රී	එකතුව	පුරුෂ	ස්ත්‍රී	එකතුව	පුරුෂ	ස්ත්‍රී
දිවයින-උතුර (කයිටස්)	1,197	938	259	4	3	1	1,201	941	260
කරෙයිනගර්	1,047	719	328	9	1	8	1,056	720	336
වලිකාමම්-බටහිර (වන්කානයි)	3,850	3,118	732	3	3	0	3,853	3,121	732
වලිකාමම්-නිරිත (සංදිලිපායි)	3,307	2,707	600	4	3	1	3,311	2,710	601
වලිකාමම්-උතුර	2,822	2,400	422	7	6	1	2,829	2,406	423
වලිකාමම්-දකුණ (උඩුවිල්)	3,207	2,722	485	20	10	10	3,227	2,732	495
වලිකාමම්-නැගෙනහිර(කෝපායි)	5,729	4,956	773	3	3	0	5,732	4,959	773
වඩමාරවිච්චි-නිරිත(කරවෙඩ්ඩි)	4,282	3,454	828	30	15	15	4,312	3,469	843
වඩමාරවිච්චි-නැගෙනහිර	1,333	1,012	321	50	6	44	1,383	1,018	365
වඩමාරවිච්චි-උතුර (පේදුරු කුඩුව)	2,180	1,815	365	3	2	1	2,183	1,817	366
තෙන්මරවිච්චි(වාචකච්චේරි)	9,779	7,918	1,861	50	17	33	9,829	7,935	1,894
නල්ලූර්	1,767	1,432	335	4	2	2	1,771	1,434	337
යාපනය	419	320	99	0	0	0	419	320	99
දිවයින-දකුණ (වේලනයි)	2,040	1,549	491	6	5	1	2,046	1,554	492
ඩෙල්ලේට්	264	205	59	0	0	0	264	205	59
එකතුව	43,223	35,265	7,958	193	76	117	43,416	35,341	8,075

රූප සටහන 01 - ප්‍රාදේශීය ලේකම් කොට්ඨාස මට්ටමින් ගොවිකාරකයින් සංඛ්‍යාව - 2014



රූප සටහන 02 - ප්‍රාදේශීය ලේකම් කොට්ඨාස මට්ටමින් උප ගොවිකාරකයින් සංඛ්‍යාව - 2014



3.2 : ප්‍රාදේශීය ලේකම් කොට්ඨාස මට්ටමින් අධ්‍යාපන සුදුසුකම් හා ස්ත්‍රී/ පුරුෂ භාවය අනුව ගොවිකාරකයින් සංඛ්‍යාව - 2014

වර්ෂ 2013/14 පාදක කර ගනිමින් පැවති ආර්ථික සංගණනයෙහි කෘෂිකාර්මික කටයුතු පිළිබඳ ගණන් ගැනීමේදී රැස් කළ දත්ත මගින් ගොවිකාරකයින්ගේ අධ්‍යාපන මට්ටම, ස්ත්‍රී පුරුෂ භාවය අනුව වර්ගීකරණයකට ලක් කරනු ලැබිණි. එම වර්ගීකරණය යටතේ යාපනය දිස්ත්‍රික්කයෙන් වාර්තාවී ඇති ගොවිකාරකයින්ගේ අධ්‍යාපන මට්ටම් කිසිදා පාසල් ගොස් නැති, 5 හෝ ඊට අඩු ශ්‍රේණියක් සමත්, 6 - 10 දක්වා ශ්‍රේණියක් සමත්, අ.පො.ස. (සා.පෙ.) හෝ සමාන විභාගයක් සමත්, අ.පො.ස. (උ.පෙ.) හෝ සමාන විභාගයක් සමත් හා උපාධිය හෝ ඉහළ විභාගයක් සමත් ලෙස කාණ්ඩ ගත කොට දක්වන ලදී. එසේ ලබා ගත් තොරතුරු ප්‍රාදේශීය ලේකම් කොට්ඨාස මට්ටමින් සලකා බැලීම මෙහිදී සිදු කෙරේ.

යාපනය දිස්ත්‍රික්කයෙන් වාර්තාවී ඇති මුළු ගොවිකාරකයින් සංඛ්‍යාව වන 43,416 න් 35,341 ක් පුරුෂ ගොවිකාරකයින් වන අතර 8,075 ක් ස්ත්‍රී ගොවිකාරකයින් වේ. ඉන් වැඩිම ගොවිකාරකයින් සංඛ්‍යාවක් (19,777) වාර්තාවී ඇත්තේ 6 -10 දක්වා ශ්‍රේණියක් සමත් අධ්‍යාපන මට්ටමටයි. පුරුෂ ගොවිකාරකයින් 15,962 කින් හා ස්ත්‍රී ගොවිකාරකයින් 3,815 කින් එය සමන්විත වෙයි. යාපනය දිස්ත්‍රික්කයෙන් වාර්තාවී ඇති මුළු ගොවිකාරකයින්ගෙන් අඩුම සංඛ්‍යාව (254) අයත් වන්නේ කිසිදා පාසල් ගොස් නැති අධ්‍යාපන මට්ටමටයි. එය පුරුෂ ගොවිකාරකයින් 200 කින් හා ස්ත්‍රී ගොවිකාරකයින් 54 කින් සමන්විත වෙයි.

යාපනය දිස්ත්‍රික්කයේ පිහිටා ඇති ප්‍රාදේශීය ලේකම් කොට්ඨාස මට්ටමින් මෙම තත්ත්වය සලකා බැලීමේදී කිසිදා පාසල් ගොස් නැති වැඩිම පුරුෂ ගොවිකාරකයින් සංඛ්‍යාව වාර්තාවී ඇත්තේ වාවකච්චේරි (76) ප්‍රාදේශීය ලේකම් කොට්ඨාසයෙනි. එහි අවම අගය (1) කරෙයිනගර් සහ වඩමාරච්චි-උතුර ප්‍රාදේශීය ලේකම් කොට්ඨාසවලින් වාර්තාවී ඇත. වඩමාරච්චි-නැගෙනහිර සහ යාපනය යන ප්‍රාදේශීය ලේකම් කොට්ඨාසවලින් කිසිදා පාසල් ගොස් නැති අධ්‍යාපන මට්ටමේ පුරුෂ ගොවිකාරකයින් වාර්තා වන්නේ නැත. එම අධ්‍යාපන මට්ටම යටතේ වැඩිම ස්ත්‍රී ගොවිකාරකයින් සංඛ්‍යාවක් වාර්තා වන්නේ ද වාවකච්චේරි (15) ප්‍රාදේශීය ලේකම් කොට්ඨාසයෙන්ය. යාපනය සහ ඩෙල්ෆ්ට් යන ප්‍රාදේශීය ලේකම් කොට්ඨාසවලින් කිසිදා පාසල් ගොස් නැති අධ්‍යාපන මට්ටමේ ස්ත්‍රී ගොවිකාරකයින් වාර්තා නොවේ.

උපාධිය හෝ ඉහළ විභාගයක් සමත් වැඩිම පුරුෂ ගොවිකාරකයින් සංඛ්‍යාව හා වැඩිම ස්ත්‍රී ගොවිකාරකයින් සංඛ්‍යාව පිළිවෙලින් (300) හා (62) වාවකච්චේරි ප්‍රාදේශීය ලේකම් කොට්ඨාසයෙන් වාර්තා වේ. එහි අවම පුරුෂ ගොවිකාරකයින් ඩෙල්ෆ්ට් ප්‍රාදේශීය ලේකම් කොට්ඨාසයෙන් (2) ද අවම ස්ත්‍රී ගොවිකාරකයින් කරෙයිනගර් (1) සහ වඩමාරච්චි- නැගෙනහිර (1) යන ප්‍රාදේශීය ලේකම් කොට්ඨාසවලින් ද වාර්තාවී ඇත.

තවද යාපනය දිස්ත්‍රික්කයේ ප්‍රාදේශීය ලේකම් කොට්ඨාසවලින් වාර්තාවී ඇති ගොවිකාරකයින්ගේ අධ්‍යාපන මට්ටම ප්‍රතිශතයක් ලෙස දැක්වීමේදී කිසිදා පාසල් ගොස් නැති අධ්‍යාපන මට්ටමේ සිටින වැඩිම ගොවිකාරකයින්ගේ ප්‍රතිශතය වාවකච්චේරි (35.8%) ප්‍රාදේශීය ලේකම් කොට්ඨාසයෙන් ද අවමය වන 0.8% කරෙයිනගර් , ජේදුරු තුඩුව සහ ඩෙල්ෆ්ට් යන ප්‍රාදේශීය ලේකම් කොට්ඨාසවලින් ද වාර්තාවී ඇත. යාපනය ප්‍රාදේශීය ලේකම් කොට්ඨාසයට අදාළව එම අගය 0 ක් වේ. 5 හෝ ඊට අඩු ශ්‍රේණියක් සමත් වැඩිම ගොවිකාරකයින්ගේ ප්‍රතිශතය වාවකච්චේරි (20.5%) ප්‍රාදේශීය ලේකම් කොට්ඨාසයෙන් ද අවමය යාපනය (0.5%) ප්‍රාදේශීය ලේකම් කොට්ඨාසයෙන් ද වාර්තාවී ඇත. 6 -10 දක්වා ශ්‍රේණියක් සමත් වැඩිම ගොවිකාරකයින්ගේ ප්‍රතිශතය වාවකච්චේරි (23.2%) ප්‍රාදේශීය ලේකම් කොට්ඨාසයෙන් ද අවමය ඩෙල්ෆ්ට් (0.5%) ප්‍රාදේශීය ලේකම් කොට්ඨාසයෙන් ද වාර්තාවී ඇත. අ.පො.ස. (සා.පෙ.) හෝ සමාන විභාගයක් සමත් වැඩිම ගොවිකාරකයින්ගේ ප්‍රතිශතය වාවකච්චේරි (23.3%) ප්‍රාදේශීය ලේකම් කොට්ඨාසයෙන් ද අවමය ඩෙල්ෆ්ට් (0.8%) ප්‍රාදේශීය ලේකම්

කොට්ඨාසයෙන් ද වාර්තාවී ඇත. අ.පො.ස. (උ.පෙ.) හෝ සමාන විභාගයක් සමත් වූවීම ගොවිකාරකයින්ගේ ප්‍රතිශතය වාචකවීමේදී (21.5%) ප්‍රාදේශීය ලේකම් කොට්ඨාසයෙන් ද අවමය ඩෙල්ෆ්ට්ට (0.6%) ප්‍රාදේශීය ලේකම් කොට්ඨාසයෙන් ද වාර්තාවී ඇත. උපාධිය හෝ ඉහළ විභාගයක් සමත් වූවීම ගොවිකාරකයින්ගේ ප්‍රතිශතය වාචකවීමේදී (20.8%) ප්‍රාදේශීය ලේකම් කොට්ඨාසයෙන් ද අවමය ඩෙල්ෆ්ට්ට (0.2%) ප්‍රාදේශීය ලේකම් කොට්ඨාසයෙන් ද වාර්තාවී ඇත.

යාපනය දිස්ත්‍රික්කය මට්ටමින් අධ්‍යාපන සුදුසුකම් අනුව මුළු ගොවි කාරකයන් සංඛ්‍යාව ප්‍රතිශතයක් ලෙස දැක්වීමේදී කිසිදා පාසල් ගොස් නැති අධ්‍යාපන මට්ටමේ ප්‍රතිශතය 1% කි. 5 හෝ ඊට අඩු ශ්‍රේණියක් සමත් ගොවි කාරකයන් සංඛ්‍යාව ප්‍රතිශතයක් ලෙස 16% කි. 6 -10 දක්වා ශ්‍රේණියක් සමත් ගොවි කාරකයන් සංඛ්‍යාවේ ප්‍රතිශතය 46% කි. අ.පො.ස. (සා.පෙ.) හෝ සමාන විභාගයක් සමත් ගොවි කාරකයන් සංඛ්‍යාවේ ප්‍රතිශතය 24% කි. අ.පො.ස. (උ.පෙ.) හෝ සමාන විභාගයක් සමත් ගොවිකාරකයින්ගේ ප්‍රතිශතය 10% කි. උපාධිය හෝ ඉහළ විභාගයක් සමත් ගොවිකාරකයින්ගේ ප්‍රතිශතය 4% කි.

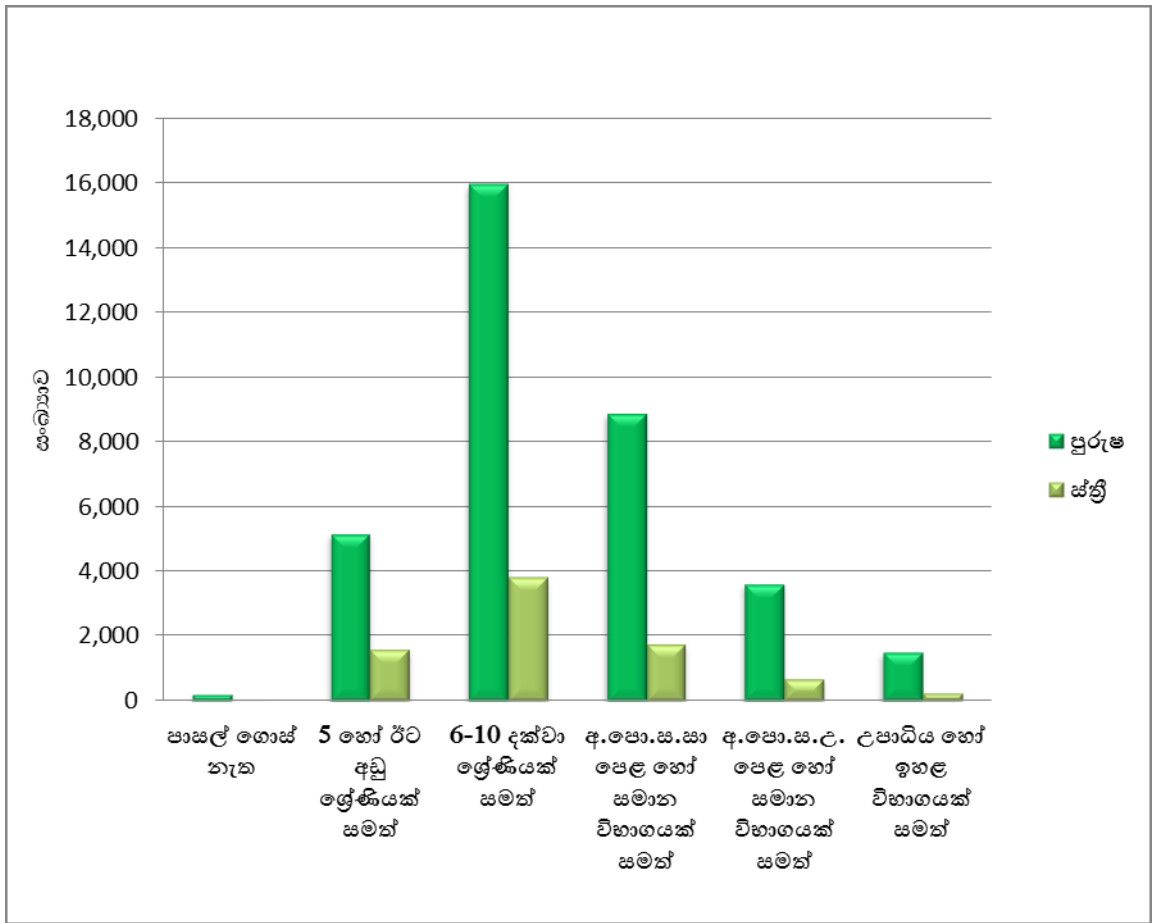
වගු අංක 3.2.1 : ප්‍රාදේශීය ලේකම් කොට්ඨාස මට්ටමින් අධ්‍යාපන සුදුසුකම් හා ස්ත්‍රී/ පුරුෂ භාවය අනුව ගොවි කාරකයින් සංඛ්‍යාව - 2014

ප්‍රා.ලේ.කොට්ඨාසය	අධ්‍යාපන මට්ටම අනුව ගොවිකාරකයන් (පුරුෂ/ස්ත්‍රී)													
	පාසල් ගොස් නැත		5 ශ්‍රේණිය හෝ ඊට අඩු ශ්‍රේණියක් සමත්		6-10 දක්වා ශ්‍රේණියක් සමත්		අ.පො.ස.(සා.පෙ.) හෝ සමාන විභාගයක් සමත්		අ.පො.ස.(උ.පෙ.) හෝ සමාන විභාගයක් සමත්		උපාධිය හෝ ඉහළ විභාගයක් සමත්		මුළු ගණන	
	පුරුෂ	ස්ත්‍රී	පුරුෂ	ස්ත්‍රී	පුරුෂ	ස්ත්‍රී	පුරුෂ	ස්ත්‍රී	පුරුෂ	ස්ත්‍රී	පුරුෂ	ස්ත්‍රී	පුරුෂ	ස්ත්‍රී
දිවයින-උතුර (කයිට්ස්)	5	4	239	90	488	109	151	37	41	15	17	5	941	260
කරෙයිනගර්	1	1	156	79	350	198	138	47	61	10	14	1	720	336
වලිකාමම්-බටහිර (වන්කානයි)	16	1	510	130	1,377	355	763	160	335	52	120	34	3,121	732
වලිකාමම්-නිරිත (සංදිලිපායි)	12	1	346	81	1,118	296	870	153	277	53	87	17	2,710	601
වලිකාමම්-උතුර	18	3	378	65	1,046	192	654	116	214	33	96	14	2,406	423
වලිකාමම්-දකුණ (උඩුවිල්)	10	1	426	76	1,162	237	666	117	331	48	137	16	2,732	495
වලිකාමම්-නැගෙනහිර(කෝපායි)	23	1	833	151	2,285	354	1,179	166	487	86	152	15	4,959	773
වඩමාරවිච්චි-නිරිත(කරවෙඩ්ඩි)	20	11	337	124	1,398	384	963	197	514	93	237	34	3,469	843
වඩමාරවිච්චි-නැගෙනහිර	0	3	272	123	574	188	129	45	30	5	13	1	1,018	365
වඩමාරවිච්චි-උතුර (පේදුරු තුඩුව)	1	1	158	39	736	201	618	90	209	23	95	12	1,817	366
තෙත්මරවිච්චි(වාචකව්වේරි)	76	15	1,003	380	3,745	853	2,063	410	748	174	300	62	7,935	1,894
නල්ලූර්	7	3	151	54	466	110	414	109	248	37	148	24	1,434	337
යාපනය	0	0	22	12	84	45	86	19	65	15	63	8	320	99
දිවයින-දකුණ (වෙලනයි)	9	9	292	147	1,059	273	132	45	48	14	14	4	1,554	492
ඩෙල්ස්ට්	2	0	41	16	74	20	69	14	17	7	2	2	205	59
එකතුව	200	54	5,164	1,567	15,962	3,815	8,895	1,725	3,625	665	1,495	249	35,341	8,075

වග අංක 3.2.2 : ප්‍රාදේශීය ලේකම් කොට්ඨාස මට්ටමින් අධ්‍යාපන සුදුසුකම් අනුව මුළු ගොවි කාරකයින් සංඛ්‍යාව - 2014

ප්‍රා.ලේ.කොට්ඨාසය	අධ්‍යාපන මට්ටම අනුව ගොවිකාරකයන්													
	පාසල් ගොස් නැත		5 ශ්‍රේණිය හෝ ඊට අඩු ශ්‍රේණියක් සමත්		6-10 දක්වා ශ්‍රේණියක් සමත්		අ.පො.ස.(සා.පෙ.) හෝ සමාන විභාගයක් සමත්		අ.පො.ස.(උ.පෙ.) හෝ සමාන විභාගයක් සමත්		උපාධිය හෝ ඉහළ විභාගයක් සමත්		මුළු ගණන	
	සංඛ්‍යාව	%	සංඛ්‍යාව	%	සංඛ්‍යාව	%	සංඛ්‍යාව	%	සංඛ්‍යාව	%	සංඛ්‍යාව	%	සංඛ්‍යාව	%
දිවයින-උතුර (කයිටස්)	9	3.5	329	4.9	597	3.0	188	1.8	56	1.3	22	1.3	1,201	2.8
කරෙයිනගර්	2	0.8	235	3.5	548	2.8	185	1.7	71	1.7	15	0.9	1,056	2.4
වලිකාමම්-බටහිර (වන්කානයි)	17	6.7	640	9.5	1,732	8.8	923	8.7	387	9.0	154	8.8	3,853	8.9
වලිකාමම්-නිරිත (සංදිලිපායි)	13	5.1	427	6.3	1,414	7.1	1,023	9.6	330	7.7	104	6.0	3,311	7.6
වලිකාමම්-උතුර	21	8.3	443	6.6	1,238	6.3	770	7.3	247	5.8	110	6.3	2,829	6.5
වලිකාමම්-දකුණ (උඩුවිල්)	11	4.3	502	7.5	1,399	7.1	783	7.4	379	8.8	153	8.8	3,227	7.4
වලිකාමම්-නැගෙනහිර(කෝපායි)	24	9.4	984	14.6	2,639	13.3	1,345	12.7	573	13.4	167	9.6	5,732	13.2
වඩමාරවිට්-නිරිත(කරවෙඩ්ඩි)	31	12.2	461	6.8	1,782	9.0	1,160	10.9	607	14.1	271	15.5	4,312	9.9
වඩමාරවිට්-නැගෙනහිර	3	1.2	395	5.9	762	3.9	174	1.6	35	0.8	14	0.8	1,383	3.2
වඩමාරවිට්-උතුර (පේදුරු තුඩුව)	2	0.8	197	2.9	937	4.7	708	6.7	232	5.4	107	6.1	2,183	5.0
තෙන්මරවිට්(වාචකවවේරි)	91	35.8	1,383	20.5	4,598	23.2	2,473	23.3	922	21.5	362	20.8	9,829	22.6
නල්ලූර්	10	3.9	205	3.0	576	2.9	523	4.9	285	6.6	172	9.9	1,771	4.1
යාපනය	0	0.0	34	0.5	129	0.7	105	1.0	80	1.9	71	4.1	419	1.0
දිවයින-දකුණ (වේලනයි)	18	7.1	439	6.5	1,332	6.7	177	1.7	62	1.4	18	1.0	2,046	4.7
ඩෙල්ස්ට්	2	0.8	57	0.8	94	0.5	83	0.8	24	0.6	4	0.2	264	0.6
එකතුව	254	100.0	6,731	100.0	19,777	100.0	10,620	100.0	4,290	100.0	1,744	100.0	43,416	100.0

රූප සටහන 03 - අධ්‍යාපන මට්ටම හා ස්ත්‍රී/ පුරුෂ භාවය අනුව ගොවිකාරකයින් - 2014



3.3 : ප්‍රාදේශීය ලේකම් කොට්ඨාස මට්ටමින් වයස් කාණ්ඩය හා ස්ත්‍රී/ පුරුෂ භාවය අනුව ගොවිකාරකයින් සංඛ්‍යාව - 2014

වර්ෂ 2013/14 පාදක කර ගනිමින් පැවති ආර්ථික සංගණනයෙහි කෘෂිකාර්මික කටයුතු පිළිබඳ ගණන් ගැනීමේදී රැස් කළ දත්ත, මුළු ගොවිකාරකයින්ගේ සංඛ්‍යාව, වයස් මට්ටම හා ස්ත්‍රී පුරුෂ භාවය අනුව වර්ගීකරණයකට ලක් කරනු ලැබිණි.

යාපනය දිස්ත්‍රික්කයෙන් වාර්තාවී ඇති මුළු ගොවිකාරකයින් සංඛ්‍යාව වන 43,416 න් 35,341 ක් පුරුෂ ගොවිකාරකයින් වන අතර 8,075 ක් ස්ත්‍රී ගොවිකාරකයින් වේ. ඉන් වැඩිම ගොවිකාරකයින් සංඛ්‍යාව වාර්තාවී ඇත්තේ වාවකච්චේරි (9,829) ප්‍රාදේශීය ලේකම් කොට්ඨාසයෙන් වන අතර අඩුම ගොවිකාරකයින් සංඛ්‍යාව වාර්තාවී ඇත්තේ ඩෙල්ෆ්ට් (264) ප්‍රාදේශීය ලේකම් කොට්ඨාසයෙනි.

වැඩිම ගොවිකාරකයින් සංඛ්‍යාවක් (16,890) වාර්තාවී ඇත්තේ වයස අවුරුදු 60 ට වැඩි වයස් කාණ්ඩයටයි. පුරුෂ ගොවිකාරකයින් 13,136 කින් හා ස්ත්‍රී ගොවිකාරකයින් 3,754 කින් එය සමන්විත වෙයි. යාපනය දිස්ත්‍රික්කයෙන් වාර්තාවී ඇති මුළු ගොවිකාරකයින්ගෙන් අඩුම සංඛ්‍යාව (19) අයත් වන්නේ වයස 10 – 19 අතර වයස් කාණ්ඩයටයි. පුරුෂ ගොවිකාරකයින් 17 කින් හා ස්ත්‍රී ගොවිකාරකයින් 2 කින් එය සමන්විත වෙයි. මීට අමතරව වයස 20 – 29 අතර වයස් කාණ්ඩය යටතේ ගොවිකාරකයින් 915 ක් ද වයස 30 – 39 අතර වයස් කාණ්ඩය යටතේ ගොවිකාරකයින් 5,638 ක් ද වයස 40 – 49 අතර වයස් කාණ්ඩය යටතේ ගොවිකාරකයින් 8,486 ක් ද වයස 50 – 59 අතර ගොවිකාරකයින් 11,468 ක් ද වාර්තාවී ඇත.

10 – 19 අතර වයස් කාණ්ඩයේ වැඩිම ගොවිකාරකයින් සංඛ්‍යාවක් (3) වාර්තාවී ඇත්තේ සංදිලිපාය සහ කරවෙඩ්ඩි යන ප්‍රාදේශීය ලේකම් කොට්ඨාසවලිනි. එම වයස් කාණ්ඩයට අදාළව කිසිදු ගොවිකාරකයෙකු කරෙයිනගර්, කෝපායි, වේලනයි සහ ඩෙල්ෆ්ට් යන ප්‍රාදේශීය ලේකම් කොට්ඨාසවලින් වාර්තාවී නැත.

වයස අවුරුදු 20 – 29, 30 – 39 , 40 – 49 , 50 – 59 සහ 60 ට වැඩි යන සියලුම වයස් කාණ්ඩය යටතේ වැඩිම ගොවිකාරකයින් සංඛ්‍යාවක් වාර්තා වන්නේ වාවකච්චේරි ප්‍රාදේශීය ලේකම් කොට්ඨාසයෙනි. එම අගයන් පිළිවෙලින් 230 , 1,289 , 1,817 , 2,729 සහ 3,762 වේ. අදාළ සියලුම වයස් කාණ්ඩය යටතේ අවම ගොවිකාරකයින් සංඛ්‍යාවන් වාර්තා වන්නේ ඩෙල්ෆ්ට් ප්‍රාදේශීය ලේකම් කොට්ඨාසයෙන් වන අතර එම අගයන් පිළිවෙලින් 5 , 35 , 52 , 76 සහ 96 වේ.

තවද යාපනය දිස්ත්‍රික්කයේ පිහිටි ප්‍රාදේශීය ලේකම් කොට්ඨාසවලින් වාර්තාවී ඇති ගොවිකාරකයින්ගේ වයස් මට්ටම් අනුව ප්‍රතිශතයක් ලෙස දැක්වීමේ දී වයස 10 – 19 අතර වයස් කාණ්ඩය යටතේ වැඩිම ගොවිකාරකයින්ගේ ප්‍රතිශතයක් වාර්තාවී ඇත්තේ (15.8%) සංදිලිපාය සහ කරවෙඩ්ඩි ප්‍රාදේශීය ලේකම් කොට්ඨාසවලිනි.

වයස අවුරුදු 20 – 29 , 30 – 39 , 40 – 49 , 50 – 59 සහ වයස 60 ට වැඩි සියලුම වයස් කාණ්ඩවල වැඩිම ගොවිකාරකයින්ගේ ප්‍රතිශතයන් වාර්තාවී ඇත්තේ වාවකච්චේරි ප්‍රාදේශීය ලේකම් කොට්ඨාසයෙනි. එම ප්‍රතිශතයන් පිළිවෙලින් 25.1% , 22.9% , 21.4% , 23.8 % සහ 22.3% වන අතර එම සියලුම වයස් කාණ්ඩය යටතේ අඩුම ගොවිකාරකයින්ගේ ප්‍රතිශතය ඩෙල්ෆ්ට් ප්‍රාදේශීය ලේකම් කොට්ඨාසයෙන් වාර්තා වන අතර එම ප්‍රතිශතයන් පිළිවෙලින් 0.5% , 0.6% , 0.6% , 0.7% , 0.6% වේ.

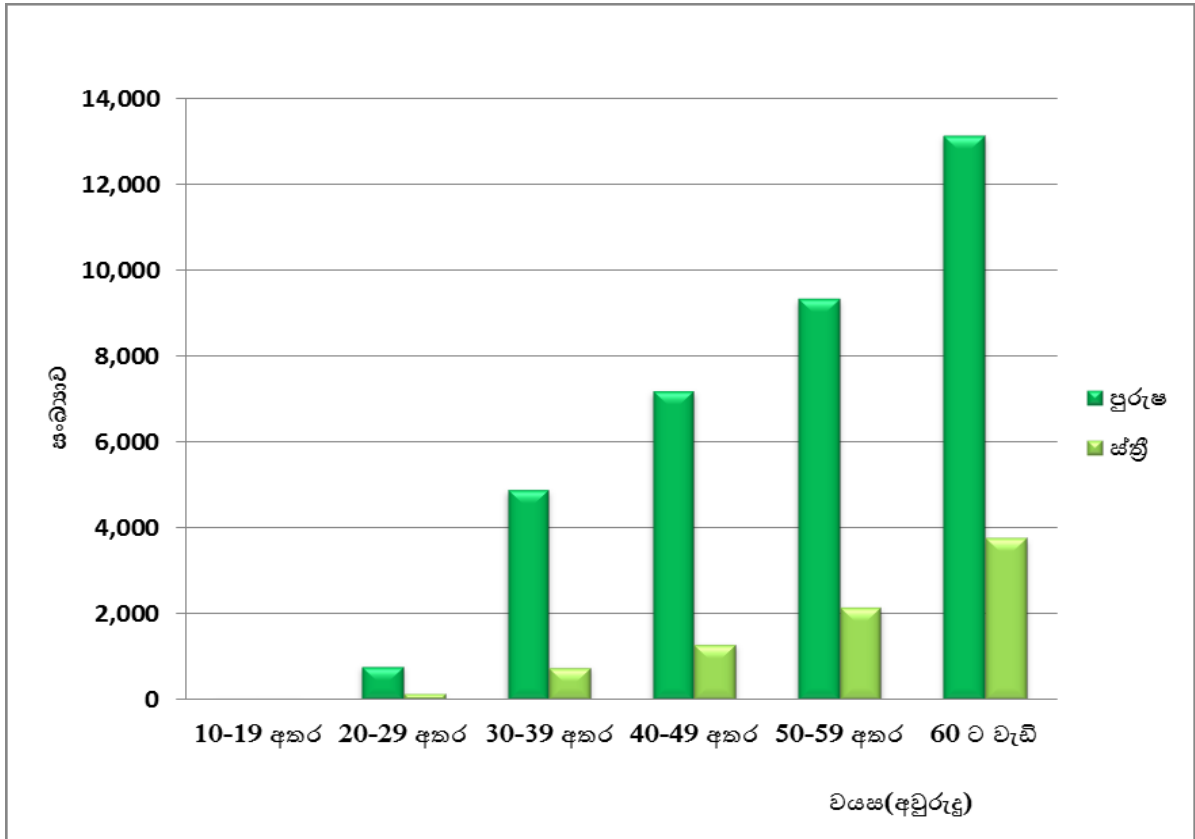
වග අංක 3.3.1 : ප්‍රාදේශීය ලේකම් කොට්ඨාස මට්ටමින් වයස් කාණ්ඩය හා ස්ත්‍රී/ පුරුෂ භාවය අනුව ගොවි කාරකයින් සංඛ්‍යාව - 2014

ප්‍රා.ලේ.කොට්ඨාසය	වයස් කාණ්ඩය අනුව ගොවිකාරකයන් (පුරුෂ/ස්ත්‍රී)													
	වයස 10-19 අතර (අවුරුදු)		වයස 20-29 අතර (අවුරුදු)		වයස 30-39 අතර (අවුරුදු)		වයස 40-49 අතර (අවුරුදු)		වයස 50-59 අතර (අවුරුදු)		වයස 60 ට වැඩි (අවුරුදු)		මුළු ගණන	
	පුරුෂ	ස්ත්‍රී	පුරුෂ	ස්ත්‍රී	පුරුෂ	ස්ත්‍රී	පුරුෂ	ස්ත්‍රී	පුරුෂ	ස්ත්‍රී	පුරුෂ	ස්ත්‍රී	පුරුෂ	ස්ත්‍රී
දිවයින-උතුර (කයිට්ස්)	1	0	44	7	168	44	219	49	219	48	290	112	941	260
කරෙයිනගර්	0	0	15	3	103	19	124	55	182	91	296	168	720	336
වලිකාමම්-බටහිර (වත්කානයි)	1	0	55	3	431	37	630	104	825	194	1,179	394	3,121	732
වලිකාමම්-නිරිත (සංදිලිපායි)	2	1	52	6	374	35	530	92	732	167	1,020	300	2,710	601
වලිකාමම්-උතුර	1	1	45	10	356	42	501	66	651	103	852	201	2,406	423
වලිකාමම්-දකුණ (උඩුවිල්)	2	0	45	8	370	44	554	68	724	146	1,037	229	2,732	495
වලිකාමම්-නැගෙනහිර(කෝපායි)	0	0	65	3	648	71	1,055	143	1,372	203	1,819	353	4,959	773
වඩමාරවිච්චි-නිරිත(කරවෙඩඩ්)	3	0	75	19	476	84	670	121	897	207	1,348	412	3,469	843
වඩමාරවිච්චි-නැගෙනහිර	1	0	63	12	174	67	224	62	241	78	315	146	1,018	365
වඩමාරවිච්චි-උතුර (පේදුරු තුඩුව)	2	0	38	7	206	35	400	68	460	108	711	148	1,817	366
තෙත්මරවිච්චි(වාචකවිච්චි)	2	0	188	42	1,101	188	1,534	283	2,167	562	2,943	819	7,935	1,894
නල්ලූර්	1	0	16	1	150	20	268	62	352	70	647	184	1,434	337
යාපනය	1	0	5	4	29	10	77	25	92	27	116	33	320	99
දිවයින-දකුණ (වෙලනයි)	0	0	70	9	269	52	356	94	369	105	490	232	1,554	492
ඩෙල්ස්ට්	0	0	5	0	28	7	48	4	51	25	73	23	205	59
එකතුව	17	2	781	134	4,883	755	7,190	1,296	9,334	2,134	13,136	3,754	35,341	8,075

වගු අංක 3.3.2 : ප්‍රාදේශීය ලේකම් කොට්ඨාස මට්ටමින් වයස් කාර්ෂ්ඨය අනුව මුළු ගොවි කාරකයින් සංඛ්‍යාව හා ප්‍රතිශතය - 2014

ප්‍රා.ලේ.කොට්ඨාසය	වයස් කාර්ෂ්ඨය අනුව ගොවිකාරකයන්													
	වයස අවුරුදු 10-19 අතර		වයස අවුරුදු 20-29 අතර		වයස අවුරුදු 30-39 අතර		වයස අවුරුදු 40-49 අතර		වයස අවුරුදු 50-59 අතර		වයස අවුරුදු 60 ට වැඩි		මුළු ගණන	
	සංඛ්‍යාව	%	සංඛ්‍යාව	%	සංඛ්‍යාව	%	සංඛ්‍යාව	%	සංඛ්‍යාව	%	සංඛ්‍යාව	%	සංඛ්‍යාව	%
දිවයින-උතුර (කයිට්ස්)	1	5.3	51	5.6	212	3.8	268	3.2	267	2.3	402	2.4	1201	2.8
කරෙයිනගර්	0	0.0	18	2.0	122	2.2	179	2.1	273	2.4	464	2.7	1056	2.4
වලිකාමම්-බටහිර (වත්කානයි)	1	5.3	58	6.3	468	8.3	734	8.6	1019	8.9	1573	9.3	3853	8.9
වලිකාමම්-නිරිත (සංදිලිපායි)	3	15.8	58	6.3	409	7.3	622	7.3	899	7.8	1320	7.8	3311	7.6
වලිකාමම්-උතුර	2	10.5	55	6.0	398	7.1	567	6.7	754	6.6	1053	6.2	2829	6.5
වලිකාමම්-දකුණ (උඩුවිල්)	2	10.5	53	5.8	414	7.3	622	7.3	870	7.6	1266	7.5	3227	7.4
වලිකාමම්-නැගෙනහිර(කෝපායි)	0	0.0	68	7.4	719	12.8	1198	14.1	1575	13.7	2172	12.9	5732	13.2
වඩමාරවිච්චි-නිරිත(කරවෙඩ්ඩි)	3	15.8	94	10.3	560	9.9	791	9.3	1104	9.6	1760	10.4	4312	9.9
වඩමාරවිච්චි-නැගෙනහිර	1	5.3	75	8.2	241	4.3	286	3.4	319	2.8	461	2.7	1383	3.2
වඩමාරවිච්චි-උතුර (පේදුරු තුඩුව)	2	10.5	45	4.9	241	4.3	468	5.5	568	5.0	859	5.1	2183	5.0
තෙත්මරවිච්චි(වාචකච්චේරි)	2	10.5	230	25.1	1289	22.9	1817	21.4	2729	23.8	3762	22.3	9829	22.6
නල්ලූර්	1	5.3	17	1.9	170	3.0	330	3.9	422	3.7	831	4.9	1771	4.1
යාපනය	1	5.3	9	1.0	39	0.7	102	1.2	119	1.0	149	0.9	419	1.0
දිවයින-දකුණ (වේලනයි)	0	0.0	79	8.6	321	5.7	450	5.3	474	4.1	722	4.3	2046	4.7
බෙල්ලේට්ට	0	0.0	5	0.5	35	0.6	52	0.6	76	0.7	96	0.6	264	0.6
එකතුව	19	100.0	915	100.0	5,638	100.0	8,486	100.0	11,468	100.0	16,890	100.0	43,416	100.0

රූප සටහන 04 - වයස් කාණ්ඩය හා ස්ත්‍රී/ පුරුෂ භාවය අනුව ගොවි කාරකයින් (යාපනය දිස්ත්‍රික්කය) - 2014



3.4 : ප්‍රාදේශීය ලේකම් කොට්ඨාස මට්ටමින් බිම් කැබලි ගණන සහ ස්ත්‍රී/ පුරුෂ භාවය අනුව ගොවිකාරකයින් සංඛ්‍යාව - 2014

මෙහිදී 2014 වර්ෂයේ යාපනය දිස්ත්‍රික්කයේ ගොවිකාරකයින් සංඛ්‍යාව, ඔවුන් සතු බිම් කැබලි සංඛ්‍යාව අනුව ප්‍රාදේශීය ලේකම් කොට්ඨාස පදනම් කර ගනිමින් විස්තර කරනු ලබයි.

ඒ අනුව යාපනය දිස්ත්‍රික්කයේ වගාවේ කැබැල්ලක් හෝ සහිත ගොවිකාරකයින් සංඛ්‍යාව 43,416 ක් වන අතර බිම් කැබලි 1 ක් සතු ගොවිකාරකයින් සංඛ්‍යාව 14,970 ක් වේ. බිම් කැබලි 2 ක් සතු ගොවිකාරකයින් සංඛ්‍යාව 16,957 ක් වේ. බිම් කැබලි 3 ක් සතු ගොවිකාරකයින් සංඛ්‍යාව 6,667 ක් වේ. බිම් කැබලි 4 ක් සතු ගොවිකාරකයින් සංඛ්‍යාව 2,531 ක් වේ. බිම් කැබලි 5 ක් සතු ගොවිකාරකයින් සංඛ්‍යාව 1,078 ක් ලෙස වාර්තා වේ. බිම් කැබලි 6 ක් සතු ගොවිකාරකයින් සංඛ්‍යාව 527 ක් ලෙස වාර්තා වන අතර බිම් කැබලි 7 ක් 8 ක් 9ක් හා බිම් කැබලි 10 ක් හෝ ඊට වැඩි ප්‍රමාණයක් සතු ගොවිකාරකයින් සංඛ්‍යාව සලකා බැලීමේදී ගොවිකාරකයින් සංඛ්‍යාව පිළිවෙළින් 256 ක් 252 ක් 107 ක් හා 71 ක් වේ.

එසේම ප්‍රාදේශීය ලේකම් කොට්ඨාස මට්ටමින් සලකා බැලීමේ දී වගාවේ කැබැල්ලක් හෝ සහිත වැඩිම ගොවිකාරකයින් සංඛ්‍යාවක් සිටින්නේ වාවකව්වේ ප්‍රාදේශීය ලේකම් කොට්ඨාසයේ වන අතර එම සංඛ්‍යාව වන්නේ 9,829 කි. අඩුම ගොවිකාරකයින් සංඛ්‍යාවක් (264) සිටින්නේ ඩෙල්ෆට් ප්‍රාදේශීය ලේකම් කොට්ඨාසයේය. ගොවිකාරකයින් සතු බිම් කැබලි 1 ක් හිමි ගොවිකාරකයින් සිටින ප්‍රාදේශීය ලේකම් කොට්ඨාසය සලකා බැලීමේ දී වැඩිම ගොවිකාරකයින් සංඛ්‍යාව (3,074) වාවකව්වේ ප්‍රාදේශීය ලේකම් කොට්ඨාසයෙන් වාර්තා වන අතර අඩුම ගොවිකාරකයින් සංඛ්‍යාව (91) ඩෙල්ෆට් ප්‍රාදේශීය ලේකම් කොට්ඨාසයෙන් වාර්තා වේ. බිම් කැබලි 2 ක් හිමි ගොවිකාරකයින් සිටින ප්‍රාදේශීය ලේකම් කොට්ඨාස සලකා බැලීමේ දී වැඩිම ගොවිකාරකයින් සංඛ්‍යාව (3,507) වාවකව්වේ ප්‍රාදේශීය ලේකම් කොට්ඨාසයෙන් වාර්තා වන අතර අඩුම ගොවිකාරකයින් සංඛ්‍යාව (73) ඩෙල්ෆට් ප්‍රාදේශීය ලේකම් කොට්ඨාසයෙන් වාර්තා වේ. බිම් කැබලි 3 ක් හිමි ගොවිකාරකයින් සිටින ප්‍රාදේශීය ලේකම් කොට්ඨාසය සලකා බැලීමේ දී වැඩිම ගොවිකාරකයින් සංඛ්‍යාව (1,809) වාවකව්වේ ප්‍රාදේශීය ලේකම් කොට්ඨාසයෙන් ද අඩුම ගොවිකාරකයින් සංඛ්‍යාව (19) යාපනය ප්‍රාදේශීය ලේකම් කොට්ඨාසයෙන් ද වාර්තා වේ. බිම් කැබලි 4 ක් හිමි ගොවිකාරකයින් සිටින ප්‍රාදේශීය ලේකම් කොට්ඨාසය සලකා බැලීමේ දී ද වැඩිම ගොවිකාරකයින් සංඛ්‍යාව (704) වාවකව්වේ ප්‍රාදේශීය ලේකම් කොට්ඨාසයෙන් වාර්තා වන අතර අඩුම ගොවිකාරකයින් සංඛ්‍යාව (6) යාපනය ප්‍රාදේශීය ලේකම් කොට්ඨාසයෙන් වාර්තා වේ.

වගු අංක 3.4 : ප්‍රාදේශීය ලේකම් කොට්ඨාස මට්ටමින් බිම් කැබලි ගණන හා ස්ත්‍රී/ පුරුෂ භාවය අනුව ගොවිකාරකයින් සංඛ්‍යාව - 2014

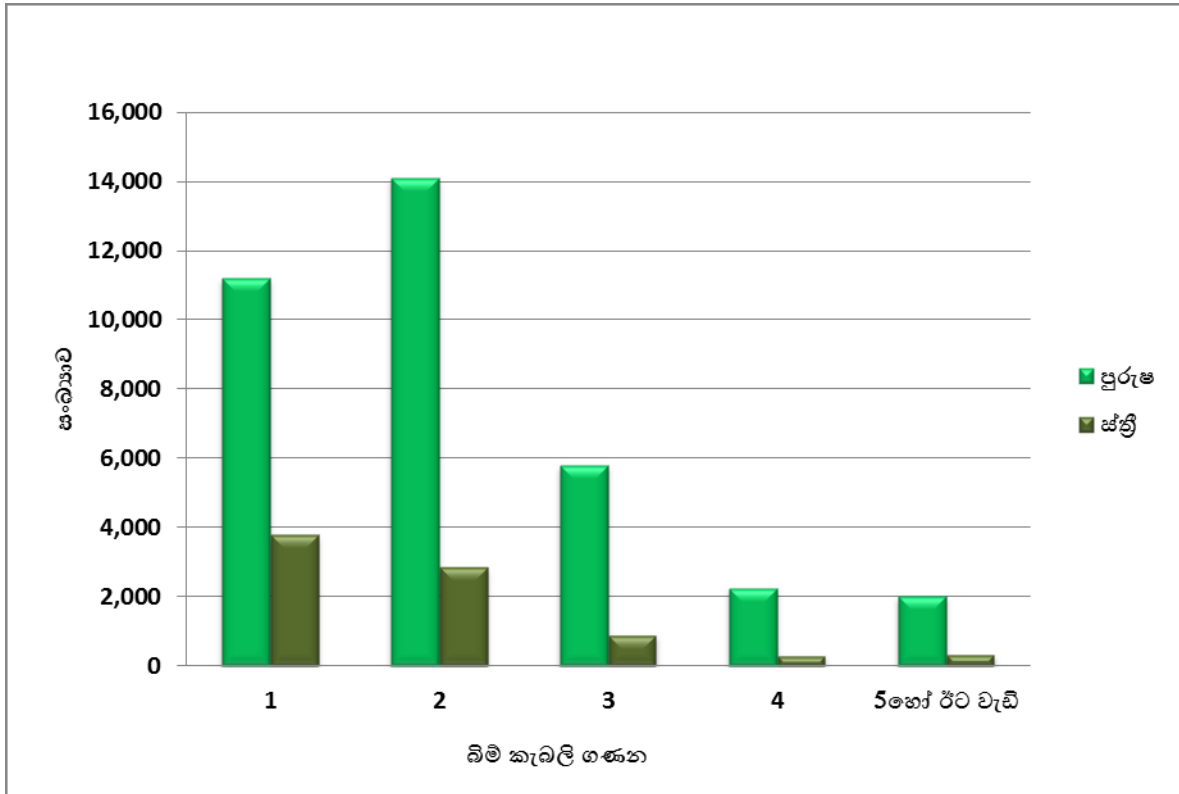
ප්‍රා.ලේ.කොට්ඨාසය	බිම් කැබලි ගණන හා ස්ත්‍රී/ පුරුෂ භාවය අනුව ගොවිකාරකයන් සංඛ්‍යාව											
	බිම් කැබලි 1		බිම් කැබලි 2		බිම් කැබලි 3		බිම් කැබලි 4		බිම් කැබලි 5		බිම් කැබලි 6	
	පුරුෂ	ස්ත්‍රී	පුරුෂ	ස්ත්‍රී	පුරුෂ	ස්ත්‍රී	පුරුෂ	ස්ත්‍රී	පුරුෂ	ස්ත්‍රී	පුරුෂ	ස්ත්‍රී
දිවයින-උතුර (කයිවස්)	346	150	381	92	129	12	46	2	19	1	7	2
කරෙයිනගර්	281	140	266	110	92	46	38	28	23	10	8	0
වලිකාමම්-බටහිර (වත්කානයි)	721	282	1,498	327	530	78	219	30	80	5	28	6
වලිකාමම්-නිරිත (සංදිලිපායි)	1,055	340	987	185	368	50	142	13	61	8	40	1
වලිකාමම්-උතුර	814	243	998	134	387	39	132	7	48	0	15	0
වලිකාමම්-දකුණ (උඩුවිල්)	886	294	1,191	144	438	39	128	9	50	5	19	1
වලිකාමම්-නැගෙනහිර(කෝපායි)	1,434	330	2,364	331	772	70	259	29	71	5	27	2
වඩමාරවිම්-නිරිත(කරවෙඩ්ඩ්)	837	316	1,209	302	725	124	341	53	183	17	77	12
වඩමාරවිම්-නැගෙනහිර	245	128	428	127	168	43	66	24	36	16	35	11
වඩමාරවිම්-උතුර (පේදුරු කුඩුව)	423	128	807	157	324	49	137	14	54	7	40	5
තෙත්මරවිම්(වාචකව්වේරි)	2,298	776	2,827	680	1,535	274	642	62	307	42	144	25
නල්ලූර්	778	235	515	79	102	13	23	6	2	0	5	0
යාපනය	192	83	97	15	18	1	6	0	2	0	0	0
දිවයින-දකුණ (වෙලනයි)	830	294	483	150	161	33	42	10	15	0	9	1
ඩෙල්ස්ට්	63	28	62	11	35	12	22	1	10	1	7	0
එකතුව	11,203	3,767	14,113	2,844	5,784	883	2,243	288	961	117	461	66

ප්‍රා.ලේ.කොට්ඨාසය	බිම් කැබලි ගණන හා ස්ත්‍රී/ පුරුෂ භාවය අනුව ගොවිකාරකයන් සංඛ්‍යාව											
	බිම් කැබලි 7		බිම් කැබලි 8		බිම් කැබලි 9		බිම් කැබලි 10 හෝ ඊට වැඩි		මුළු ගණන			
	පුරුෂ	ස්ත්‍රී	පුරුෂ	ස්ත්‍රී	පුරුෂ	ස්ත්‍රී	පුරුෂ	ස්ත්‍රී	පුරුෂ	ස්ත්‍රී	එකතුව	
දිවයින-උතුර (කයිවස්)	4	0	4	1	4	0	1	0	941	260	1,201	
කරෙයිනගර්	2	2	4	0	3	0	3	0	720	336	1,056	
වලිකාමම්-බටහිර (වත්කානයි)	19	1	13	2	7	0	6	1	3,121	732	3,853	
වලිකාමම්-නිරිත (සංදිලිපායි)	24	3	23	0	6	0	4	1	2,710	601	3,311	
වලිකාමම්-උතුර	6	0	6	0	0	0	0	0	2,406	423	2,829	
වලිකාමම්-දකුණ (උඩුවිල්)	2	0	14	2	2	1	2	0	2,732	495	3,227	
වලිකාමම්-නැගෙනහිර(කෝපායි)	13	3	14	3	3	0	2	0	4,959	773	5,732	
වඩමාරවිම්-නිරිත(කරවෙඩ්ඩ්)	47	11	25	8	21	0	4	0	3,469	843	4,312	
වඩමාරවිම්-නැගෙනහිර	15	4	12	4	3	2	10	6	1,018	365	1,383	
වඩමාරවිම්-උතුර (පේදුරු කුඩුව)	12	5	12	1	6	0	2	0	1,817	366	2,183	
තෙත්මරවිම්(වාචකව්වේරි)	60	10	65	17	38	5	19	3	7,935	1,894	9,829	
නල්ලූර්	3	1	5	3	0	0	1	0	1,434	337	1,771	
යාපනය	2	0	2	0	1	0	0	0	320	99	419	
දිවයින-දකුණ (වෙලනයි)	3	1	6	3	3	0	2	0	1,554	492	2,046	
ඩෙල්ස්ට්	2	1	1	2	2	0	1	3	205	59	264	
එකතුව	214	42	206	46	99	8	57	14	35,341	8,075	43,416	

සටහන : කෘෂිකාර්මික කටයුතු සඳහා තමා සතුව බිම් කැබලිලක් නොමැති ගොවිකාරකයින් මෙම වගුවට ඇතුළත් වී නැත.

උදා : එලිමහන් සත්ත්ව පාලන කටයුතු සිදුකරන ගොවිකාරකයින් සහ වෙනත් පුද්ගලයන්ගේ බිම් කැබලිවල සත්ත්ව පාලන කටයුතු සිදුකරන ගොවිකාරකයින් ආදිය යි.

රූප සටහන 05 - බිම් කැබලි ගණන හා ස්ත්‍රී/ පුරුෂ භාවය අනුව ගෙවී කාරකයින් (යාපනය දිස්ත්‍රික්කය) - 2014



3.5 : ප්‍රාදේශීය ලේකම් කොට්ඨාස මට්ටමින් වගකීම් දරන බිම් ප්‍රමාණය හා ස්ත්‍රී/ පුරුෂ භාවය අනුව ගොවිකාරකයින් සංඛ්‍යාව - 2014

2013/ 2014 ආර්ථික සංගණනයේ කෘෂිකර්ම කටයුතු ගණන් ගැනීම යටතේ යාපනය දිස්ත්‍රික්කය තුළ ප්‍රාදේශීය ලේකම් කොට්ඨාස මට්ටමින් ගොවිකාරකයා වගකීම දරණ බිම් ප්‍රමාණය ස්ත්‍රී පුරුෂ බව අනුව වර්ග කිරීමේදී ගොවිකාරකයින් 43,416 ක් , බිම් ප්‍රමාණයන් සඳහා වගකීම දරන බවට වාර්තාවී ඇති අතර එහි පුරුෂ ගොවිකාරකයින් 35,341 ක් ද ස්ත්‍රී ගොවිකාරකයින් 8,075 ක් ද දක්නට ලැබෙන අතර වැඩිම ගොවිකාරකයින් සංඛ්‍යාව වාවකච්චේරි (9,829) ප්‍රාදේශීය ලේකම් කොට්ඨාසයෙන් ද අඩුම සංඛ්‍යාව (264) ඩෙල්ෆ්ට් ප්‍රාදේශීය ලේකම් කොට්ඨාසයෙන් ද වාර්තා වේ.

යාපනය දිස්ත්‍රික්කය තුළ අක්කර 1 ට අඩු බිම් ප්‍රමාණය පිළිබඳ අවධානය යොමු කිරීමේදී පුරුෂ ගොවිකාරකයින් 21,341 ක් ද ස්ත්‍රී ගොවිකාරකයින් 5,763 ක් ද වාර්තාවී ඇති අතර වැඩිම ගොවිකාරකයින් සංඛ්‍යාව වාර්තාවන්නේ (4,621) වාවකච්චේරි ප්‍රාදේශීය ලේකම් කොට්ඨාසයෙන් වන අතර අඩුම ගොවිකාරකයින් සංඛ්‍යාව (99) ඩෙල්ෆ්ට් ප්‍රාදේශීය ලේකම් කොට්ඨාසයෙන් වාර්තා වේ.

අක්කර 1-2 අතර බිම් ප්‍රමාණය පිළිබඳ අවධානය යොමු කිරීමේදී පුරුෂ ගොවිකාරකයින් 7,994 ක් ද ස්ත්‍රී ගොවිකාරකයින් 1,465 ක් ද වාර්තාවී ඇති අතර වැඩිම ගොවිකාරකයින් සංඛ්‍යාව වාර්තා වන්නේ (2,640) වාවකච්චේරි ප්‍රාදේශීය ලේකම් කොට්ඨාසයෙන් වන අතර අඩුම ගොවිකාරකයින් සංඛ්‍යාව යාපනය (43) ප්‍රාදේශීය ලේකම් කොට්ඨාසයෙන් වාර්තා වේ.

අක්කර 2-3 අතර බිම් ප්‍රමාණය පිළිබඳ අවධානය යොමු කිරීමේදී පුරුෂ ගොවිකාරකයින් 2,908 ක් ද ස්ත්‍රී ගොවිකාරකයින් 472 ක් ද වාර්තාවී ඇති අතර වැඩිම ගොවිකාරකයින් සංඛ්‍යාව වාර්තා වන්නේ (1,153) වාවකච්චේරි ප්‍රාදේශීය ලේකම් කොට්ඨාසයෙන් වන අතර අඩුම ගොවිකාරකයින් සංඛ්‍යාව (11) යාපනය ප්‍රාදේශීය ලේකම් කොට්ඨාසයෙන් වාර්තා වේ.

අක්කර 3-4 අතර බිම් ප්‍රමාණය පිළිබඳ අවධානය යොමු කිරීමේදී පුරුෂ ගොවිකාරකයින් 1,365 ක් ද ස්ත්‍රී ගොවිකාරකයින් 169 ක් ද වාර්තාවී ඇති අතර වැඩිම ගොවිකාරකයින් සංඛ්‍යාව වාර්තා වන්නේ (633) වාවකච්චේරි ප්‍රාදේශීය ලේකම් කොට්ඨාසයෙන් වන අතර අඩුම ගොවිකාරකයින් සංඛ්‍යාව (12) යාපනය ප්‍රාදේශීය ලේකම් කොට්ඨාසයෙන් වාර්තා වේ.

අක්කර 4-5 අතර බිම් ප්‍රමාණය පිළිබඳ අවධානය යොමු කිරීමේදී පුරුෂ ගොවිකාරකයින් 680 ක් ද ස්ත්‍රී ගොවිකාරකයින් 75 ක් ද වාර්තාවී ඇති අතර වැඩිම ගොවිකාරකයින් සංඛ්‍යාව වාර්තා වන්නේ (314) වාවකච්චේරි ප්‍රාදේශීය ලේකම් කොට්ඨාසයෙන් වන අතර අඩුම ගොවිකාරකයින් සංඛ්‍යාව (4) යාපනය ප්‍රාදේශීය ලේකම් කොට්ඨාසයෙන් වාර්තා වේ.

අක්කර 5-7 අතර බිම් ප්‍රමාණය පිළිබඳ අවධානය යොමු කිරීමේදී පුරුෂ ගොවිකාරකයින් 589 ක් ද ස්ත්‍රී ගොවිකාරකයින් 76 ක් ද වාර්තාවී ඇති අතර වැඩිම ගොවිකාරකයින් සංඛ්‍යාව වාර්තා වන්නේ වාවකච්චේරි (278) ප්‍රාදේශීය ලේකම් කොට්ඨාසයෙන් වන අතර අඩුම ගොවිකාරකයින් යාපනය (3) ප්‍රාදේශීය ලේකම් කොට්ඨාසයෙන් වාර්තා වේ.

අක්කර 7-9 අතර බිම් ප්‍රමාණය පිළිබඳ අවධානය යොමු කිරීමේදී පුරුෂ ගොවිකාරකයින් 202 ක් ද ස්ත්‍රී ගොවිකාරකයින් 20 ක් ද වාර්තාවී ඇති අතර වැඩිම ගොවිකාරකයින් සංඛ්‍යාව වාර්තා වන්නේ වාවකච්චේරි (83) ප්‍රාදේශීය ලේකම් කොට්ඨාසයෙන් වන අතර අඩුම ගොවිකාරකයින් සංඛ්‍යාව (4) වලිකාමම් - උතුර, නල්ලූර්, යාපනය යන ප්‍රාදේශීය ලේකම් කොට්ඨාසවලින් වාර්තා වේ. එම බිම් ප්‍රමාණය යටතේ කිසිදු ගොවිකාරකයෙකු උඩුවිල් ප්‍රාදේශීය ලේකම් කොට්ඨාසයෙන් වාර්තා නොවේ.

අක්කර 9-10 අතර බිම් ප්‍රමාණය පිළිබඳ අවධානය යොමු කිරීමේදී පුරුෂ ගොවිකාරකයින් 64 ක් ද ස්ත්‍රී ගොවිකාරකයින් 5 ක් ද වාර්තාවී ඇති අතර වැඩිම ගොවිකාරකයින් සංඛ්‍යාව වාර්තා වන්නේ වාචකවේරි (25) ප්‍රාදේශීය ලේකම් කොට්ඨාසයෙන් වන අතර අඩුම ගොවිකාරකයින් සංඛ්‍යාව (1) උඩුවිල් සහ යාපනය යන ප්‍රාදේශීය ලේකම් කොට්ඨාසවලින් වාර්තා වේ. වලිකාමම් - උතුර ප්‍රාදේශීය ලේකම් කොට්ඨාසයෙන් අක්කර 15 ට වැඩි බිම් ප්‍රමාණය යටතේ කිසිදු ගොවිකාරකයෙකු වාර්තා වී නැත.

අක්කර 10-15 අතර බිම් ප්‍රමාණය පිළිබඳ අවධානය යොමු කිරීමේදී පුරුෂ ගොවිකාරකයින් 120 ක් ද ස්ත්‍රී ගොවිකාරකයින් 19 ක් ද වාර්තාවී ඇති අතර වැඩිම ගොවිකාරකයින් සංඛ්‍යාව වාර්තා වන්නේ වාචකවේරි (58) ප්‍රාදේශීය ලේකම් කොට්ඨාසයෙන් වන අතර අඩුම ගොවිකාරකයින් සංඛ්‍යාව ඩෙල්ෆට් (2) ප්‍රාදේශීය ලේකම් කොට්ඨාසයෙන් වාර්තා වේ.

අක්කර 15 ට වැඩි බිම් ප්‍රමාණය පිළිබඳ අවධානය යොමු කිරීමේදී පුරුෂ ගොවිකාරකයින් 78 ක් ද ස්ත්‍රී ගොවිකාරකයින් 11 ක් ද වාර්තාවී ඇති අතර වැඩිම ගොවිකාරකයින් සංඛ්‍යාව වාර්තා වන්නේ වාචකවේරි (24) ප්‍රාදේශීය ලේකම් කොට්ඨාසයෙන් වන අතර අඩුම ගොවිකාරකයින් සංඛ්‍යාව කරෙයිනගර් (1) ප්‍රාදේශීය ලේකම් කොට්ඨාසයෙන් වාර්තා වේ. සංදිලිපාය ප්‍රාදේශීය ලේකම් කොට්ඨාසයෙන් අක්කර 15 ට වැඩි බිම් ප්‍රමාණය යටතේ කිසිදු ගොවිකාරකයෙකු වාර්තා වී නැත.

වගු අංක 3.5 : ප්‍රාදේශීය ලේකම් කොට්ඨාස මට්ටමින් වගකීම් දරන බිම් ප්‍රමාණය හා ස්ත්‍රී/ පුරුෂ භාවය අනුව ගොවිකාරකයින් සංඛ්‍යාව- 2014

ප්‍රා.ලේ.කොට්ඨාසය	වගකීම් දරණ බිම් ප්‍රමාණය අනුව ගොවිකාරකයන්											
	අක්කර 1ට අඩු		අක්කර 1-2 අතර		අක්කර 2-3 අතර		අක්කර 3-4 අතර		අක්කර 4-5 අතර		අක්කර 5-7 අතර	
	පුරුෂ	ස්ත්‍රී	පුරුෂ	ස්ත්‍රී	පුරුෂ	ස්ත්‍රී	පුරුෂ	ස්ත්‍රී	පුරුෂ	ස්ත්‍රී	පුරුෂ	ස්ත්‍රී
දිවයින-උතුර (කයිටස්)	469	186	277	59	87	9	42	1	27	3	18	1
කරෙයිනගර්	394	182	183	93	60	39	31	12	18	6	18	4
වලිකාමම්-බටහිර (වත්කානයි)	1,787	530	816	148	261	43	125	5	55	2	42	3
වලිකාමම්-නිරිත (සංදිලිපාය)	1,654	451	588	98	253	28	107	18	48	2	41	4
වලිකාමම්-උතුර	1,588	362	521	48	171	13	68	0	23	0	22	0
වලිකාමම්-දකුණ (උඩුවිල්)	1,905	415	585	63	162	5	42	5	12	1	21	3
වලිකාමම්-නැගෙනහිර(කෝපායි)	3,432	596	1,075	133	259	35	91	1	47	3	36	1
වඩමාරවිච්චි-නිරිත(කරවෙඩ්ඩි)	2,190	634	773	132	289	39	115	20	42	7	33	5
වඩමාරවිච්චි-නැගෙනහිර	517	230	204	64	109	27	54	16	40	9	48	11
වඩමාරවිච්චි-උතුර (පේදරු කුඩුව)	1,417	306	239	34	71	13	37	6	17	3	16	3
තෙත්මරවිච්චි(වාචකවේරි)	3,521	1,100	2,188	452	972	181	558	75	283	31	244	34
නල්ලූර්	1,072	279	176	32	71	18	36	2	28	0	20	3
යාපනය	245	86	33	10	9	2	11	1	4	0	3	0
දිවයින-දකුණ (වේලනයි)	1,080	377	279	88	103	11	35	4	22	6	16	2
ඩෙල්ෆට්	70	29	57	11	31	9	13	3	14	2	11	2
එකතුව	21,341	5,763	7,994	1,465	2,908	472	1,365	169	680	75	589	76

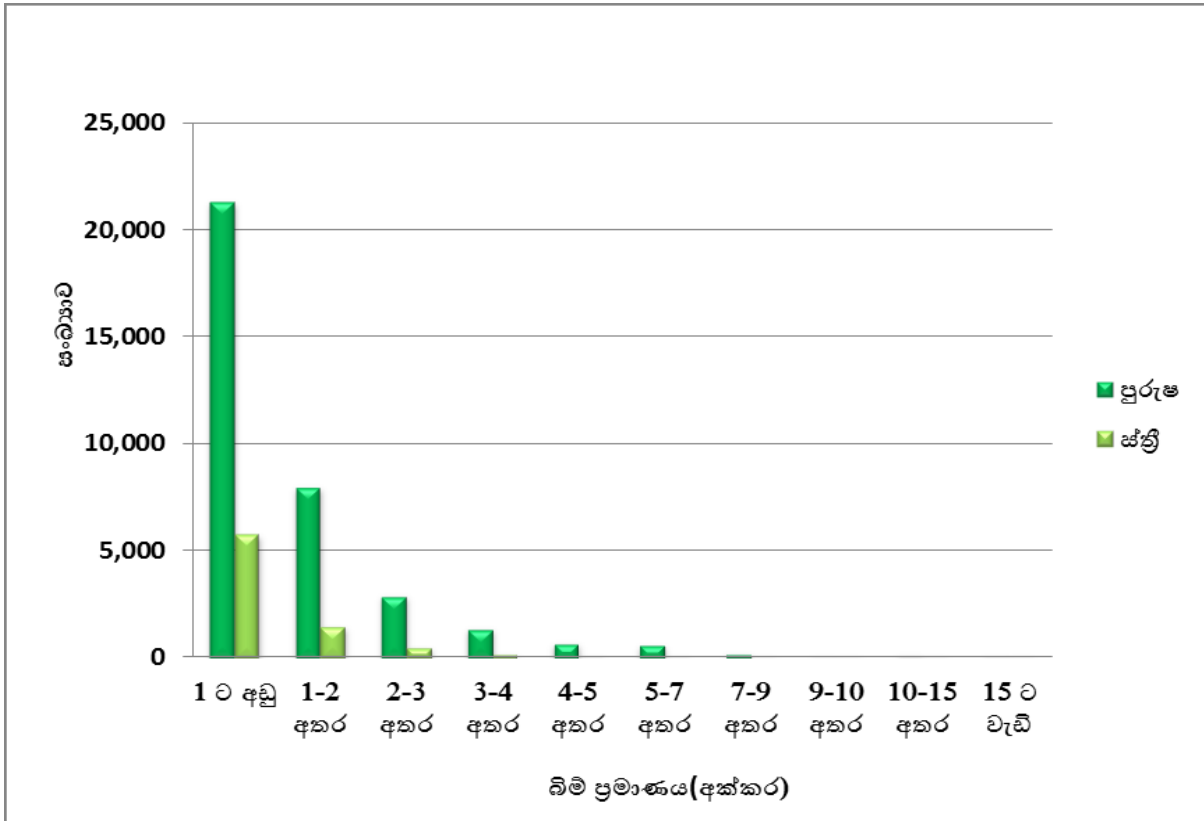
වගු අංක 3.5 : ප්‍රාදේශීය ලේකම් කොට්ඨාස මට්ටමින් වගකීම් දරන බිම් ප්‍රමාණය හා ස්ත්‍රී/ පුරුෂ භාවය අනුව ගොවිකාරකයින් සංඛ්‍යාව- 2014 (සම්බන්ධිතයි)

ප්‍රා.ලේ.කොට්ඨාසය	වගකීම් දරණ බිම් ප්‍රමාණය අනුව ගොවිකාරකයන්									
	අක්කර 7-9 අතර		අක්කර 9-10 අතර		අක්කර 10-15 අතර		අක්කර 15 ට වැඩි		මුළු ගණන	
	පුරුෂ	ස්ත්‍රී	පුරුෂ	ස්ත්‍රී	පුරුෂ	ස්ත්‍රී	පුරුෂ	ස්ත්‍රී	පුරුෂ	ස්ත්‍රී
දිවයින-උතුර (කයිටස්)	11	0	2	0	6	1	2	0	941	260
කරෙයිනගර්	8	0	3	0	4	0	1	0	720	336
වලිකාමම්-බටහිර (වන්කානයි)	20	1	4	0	7	0	4	0	3,121	732
වලිකාමම්-නිරිත (සංදිලිපායි)	12	0	2	0	5	0	0	0	2,710	601
වලිකාමම්-උතුර	4	0	0	0	6	0	3	0	2,406	423
වලිකාමම්-දකුණ (උඩුවිල්)	0	0	1	0	2	2	2	1	2,732	495
වලිකාමම්-නැගෙනහිර(කෝපායි)	9	2	4	0	3	1	3	1	4,959	773
වඩමාරවිච්චි-නිරිත(කරවෙඩ්ඩි)	13	4	4	0	4	2	6	0	3,469	843
වඩමාරවිච්චි-නැගෙනහිර	21	5	9	1	15	0	1	2	1,018	365
වඩමාරවිච්චි-උතුර (පේදුරු කුඩුව)	7	0	3	1	5	0	5	0	1,817	366
තෙන්මරවිච්චි(වාචකච්චේරි)	77	6	23	2	49	9	20	4	7,935	1,894
නල්ලූර්	4	0	3	0	7	0	17	3	1,434	337
යාපනය	4	0	1	0	4	0	6	0	320	99
දිවයින-දකුණ (වෙලනයි)	8	1	4	0	2	3	5	0	1,554	492
ඩෙල්ස්ට්	4	1	1	1	1	1	3	0	205	59
එකතුව	202	20	64	5	120	19	78	11	35,341	8,075

සටහන : කෘෂිකාර්මික කටයුතු සඳහා තමා සතුව බිම් කැබැල්ලක් නොමැති ගොවිකාරකයින් මෙම වගුවට ඇතුළත් වී නැත.

උදා : එලිමහන් සත්ත්ව පාලන කටයුතු සිදුකරන ගොවිකාරකයින් සහ වෙනත් පුද්ගලයන්ගේ බිම් කැබලිවල සත්ත්ව පාලන කටයුතු සිදුකරන ගොවිකාරකයින් ආදියයි.

රූප සටහන 06 - වගකීම් දරණ බිම් ප්‍රමාණය හා ස්ත්‍රී/ පුරුෂ භාවය අනුව ගොවිකාරකයින් (යාපනය දිස්ත්‍රික්කය) - 2014



3.6 : ප්‍රාදේශීය ලේකම් කොට්ඨාස මට්ටමින් ගොවිකාරකයින් සංඛ්‍යාව සහ වගකීම් දරන බිම් ප්‍රමාණය (අක්කර) - 2014

මේ යටතේදී යාපනය දිස්ත්‍රික්කයේ ගොවි කාණ්ඩයේ විශාලත්වය අනුව ගොවිකාරකයින් සංඛ්‍යාව බිම් ප්‍රමාණයේ ව්‍යාප්තිය පිළිබඳ විස්තර කරනු ලබයි.

යාපනය දිස්ත්‍රික්කයේ මුළු ගොවිකාරකයින් සංඛ්‍යාව 43,416 ක් හා මුළු බිම් ප්‍රමාණය අක්කර 52,978 ක් වේ.

එම දිස්ත්‍රික්කයේ අක්කර 1 ට අඩු ගොවිකාරකයින් සංඛ්‍යාව 27,104 ක් වන අතර මුළු බිම් ප්‍රමාණය අක්කර 13,722 ක් වේ.

අක්කර 1-2 අතර ගොවිකාරකයින් 9,459 ක් වාර්තා වන අතර බිම් ප්‍රමාණය අක්කර 12,906 කි.

අක්කර 2-3 අතර ගොවිකාරකයින් සංඛ්‍යාව 3,380 කි. බිම් ප්‍රමාණය අක්කර 8,047 කි.

අක්කර 3-4 අතර ගොවිකාරකයින් සංඛ්‍යාව 1,534 ක් හා බිම් ප්‍රමාණය 5,220 ක් වේ.

අක්කර 4-5 අතර වාර්තා වන ගොවිකාරකයින් සංඛ්‍යාව 755 ක් හා බිම් ප්‍රමාණය අක්කර 3,330 ක් වේ.

අක්කර 5-6 අතර ගොවිකාරකයින් 427 ක් ද අක්කර 2,285 ක බිම් ප්‍රමාණයක් ද වාර්තා වේ.

අක්කර 6-7 අතර ගොවිකාරකයින් 238 ක් හා බිම් ප්‍රමාණය අක්කර 1,525 කි.

අක්කර 7-8 අතර ගොවිකාරකයින් 146 ක් හා බිම් ප්‍රමාණය අක්කර 1,085 ක් ලෙස වාර්තා වේ.

අක්කර 8-9 අතර ගොවිකාරකයින් 76 ක් හා බිම් ප්‍රමාණය අක්කර 640 ක් වශයෙන් දැක්වේ.

අක්කර 9-10 අතර වාර්තා වන ගොවිකාරකයින් සංඛ්‍යාව 69 ක් හා බිම් ප්‍රමාණය අක්කර 647 ක් වේ.

අක්කර 10-15 අතර ගොවිකාරකයින් 139 ක් හා අක්කර 1,665 ක බිම් ප්‍රමාණයක් වාර්තා වේ.

අක්කර 15-20 අතර ගොවිකාරකයින් 61 ක් හා බිම් ප්‍රමාණය අක්කර 1,041 ක් වාර්තා වේ.

අක්කර 20 ට වැඩි ගොවිකාරකයින් සංඛ්‍යාව 28 ක් හා බිම් ප්‍රමාණය අක්කර 863 කි.

දිස්ත්‍රික්කය තුළ අක්කර 01 ට අඩු බිම් ප්‍රමාණය යටතේ වැඩිම ගොවිකාරකයින් සංඛ්‍යාවක් (4,621) හා වැඩිම බිම් ප්‍රමාණයක් (අක්කර 2,482) වාර්තා වන්නේ වාවකච්චේරි ප්‍රාදේශීය ලේකම් කොට්ඨාසයෙනි. එය අක්කර 01 ට අඩු මුළු බිම් ප්‍රමාණයේ ප්‍රතිශතයක් ලෙස 18% ක් වේ. දිස්ත්‍රික්කය තුළ අක්කර 01 ට අඩු බිම් ප්‍රමාණය යටතේ අඩුම ගොවිකාරකයින් සංඛ්‍යාව (99) හා අඩුම බිම් ප්‍රමාණයක් (අක්කර 54) වාර්තා වන්නේ ඩෙල්ෆ්ට් ප්‍රාදේශීය ලේකම් කොට්ඨාසයෙන් වන අතර එය අක්කර 1 ට අඩු මුළු බිම් ප්‍රමාණයේ ප්‍රතිශතයක් ලෙස 0.4% ක් වේ.

දිස්ත්‍රික්කය තුළ අක්කර 1 - 2 අතර වැඩිම ගොවිකාරකයින් සංඛ්‍යාවක් (2,640) ක් හා බිම් ප්‍රමාණයක් (අක්කර 3,675) වාර්තා වන්නේ වාවකච්චේරි ප්‍රාදේශීය ලේකම් කොට්ඨාසයෙනි. එය අක්කර 1 - 2 අතර මුළු බිම් ප්‍රමාණයේ ප්‍රතිශතයක් ලෙස 28.4% ක් වේ. දිස්ත්‍රික්කය තුළ අක්කර 1 - 2 අතර අඩුම ගොවිකාරකයින් සංඛ්‍යාවක් (43) හා අඩුම බිම් ප්‍රමාණයක් (අක්කර 55) වාර්තා වන්නේ යාපනය ප්‍රාදේශීය ලේකම් කොට්ඨාසයෙන් වන අතර එය අක්කර 1 - 2 අතර මුළු බිම් ප්‍රමාණයේ ප්‍රතිශතයක් ලෙස 0.4% ක් වේ.

නල්ලූර් ප්‍රාදේශීය ලේකම් කොට්ඨාසවලින් වන අතර එය ප්‍රතිශතයක් ලෙස 1.2 % ක් වේ. අක්කර 8 - 9 අතර කාණ්ඩය යටතේ බිම් ප්‍රමාණයක් හිමි ගොවිකාරකයන් උඩුවිල් ප්‍රාදේශීය ලේකම් කොට්ඨාසයෙන් වාර්තා නොවේ.

9 - 10 අතර වැඩිම ගොවිකාරකයින් සංඛ්‍යාවක් (25) හා වැඩිම බිම් ප්‍රමාණයක් (අක්කර 235) වාර්තා වන්නේ වාවකච්චේරි ප්‍රාදේශීය ලේකම් කොට්ඨාසයෙනි. එය අක්කර 9 - 10 අතර මුළු බිම් ප්‍රමාණයේ ප්‍රතිශතයක් ලෙස 36.3% ක් වේ. දිස්ත්‍රික්කය තුළ අක්කර 9 - 10 අතර අඩුම ගොවිකාරකයින් සංඛ්‍යාව (1) හා අඩුම බිම් ප්‍රමාණයක් (අක්කර 9) වාර්තා වන්නේ උඩුවිල් හා යාපනය ප්‍රාදේශීය ලේකම් කොට්ඨාසවලින් වන අතර එය අක්කර 9 - 10 අතර මුළු බිම් ප්‍රමාණයේ ප්‍රතිශතයක් ලෙස 1.4% ක් වේ. අක්කර 9 - 10 අතර කාණ්ඩය යටතේ බිම් ප්‍රමාණයක් හිමි ගොවිකාරකයන් වලිකාමම්-උතුරු ප්‍රාදේශීය ලේකම් කොට්ඨාසයෙන් වාර්තා නොවේ.

අක්කර 10 - 15 අතර බිම් ප්‍රමාණය සැලකිල්ලට ගතහොත් වැඩිම ගොවිකාරකයින් සංඛ්‍යාව (58) හා වැඩිම බිම් ප්‍රමාණයක් (අක්කර 712) වාර්තා වන්නේ වාවකච්චේරි ප්‍රාදේශීය ලේකම් කොට්ඨාසයෙනි. එය අක්කර 10 - 15 අතර මුළු බිම් ප්‍රමාණයේ ප්‍රතිශතයක් ලෙස 42.7% ක් වේ. දිස්ත්‍රික්කය තුළ අක්කර 10 - 15 අතර අඩුම ගොවිකාරකයින් සංඛ්‍යාව (2) හා අඩුම බිම් ප්‍රමාණයක් (අක්කර 21) වාර්තා වන්නේ ඩෙල්ෆ්ට් ප්‍රාදේශීය ලේකම් කොට්ඨාසයෙන් වන අතර එය අක්කර 10 - 15 අතර මුළු බිම් ප්‍රමාණයේ ප්‍රතිශතයක් ලෙස 1.2% ක් වේ.

15 - 20 අතර වැඩිම ගොවිකාරකයින් සංඛ්‍යාව (15) හා වැඩිම බිම් ප්‍රමාණයක් (අක්කර 262) වාවකච්චේරි ප්‍රාදේශීය ලේකම් කොට්ඨාසයේ වාර්තා වී ඇත. එය මුළු බිම් ප්‍රමාණයේ ප්‍රතිශතයක් ලෙස 25.1% ක් වේ. එමෙන්ම අක්කර 15 - 20 අතර අඩුම ගොවිකාරකයින් සංඛ්‍යාවක් (1) හා අඩුම බිම් ප්‍රමාණයක් (අක්කර 15) වාර්තා වන්නේ කරෙයිනගර් ප්‍රාදේශීය ලේකම් කොට්ඨාසයෙන් වන අතර එය අක්කර 15 - 20 අතර මුළු බිම් ප්‍රමාණයේ ප්‍රතිශතයක් ලෙස 1.5% කි.

අක්කර 20 හා ඊට වැඩි බිම් ප්‍රමාණයක් හිමි වැඩිම ගොවිකාරකයින් සංඛ්‍යාවක් (9) හා වැඩිම බිම් ප්‍රමාණයක් (අක්කර 258) වාර්තා වන්නේ වාවකච්චේරි ප්‍රාදේශීය ලේකම් කොට්ඨාසයෙනි. එය අක්කර 20 හා ඊට වැඩි මුළු බිම් ප්‍රමාණයේ ප්‍රතිශතයක් ලෙස 29.9% ක් වේ. දිස්ත්‍රික්කය තුළ අක්කර 20 හා ඊට වැඩි අඩුම ගොවිකාරකයින් සංඛ්‍යාවක් (1) හා අඩුම බිම් ප්‍රමාණයක් (අක්කර 20) වාර්තා වන්නේ ඩෙල්ෆ්ට් ප්‍රාදේශීය ලේකම් කොට්ඨාසයෙන් වන අතර එය අක්කර 20 හා ඊට වැඩි මුළු බිම් ප්‍රමාණයේ ප්‍රතිශතයක් ලෙස 2.3% ක් වේ.

සමස්තයක් ලෙස ගත් විට යාපනය දිස්ත්‍රික්කයේ මුළු බිම් ප්‍රමාණයෙන් වැඩිම බිම් ප්‍රමාණයක් (අක්කර 16,227) වාර්තා වන්නේ වාවකච්චේරි ප්‍රාදේශීය ලේකම් කොට්ඨාසයෙනි. එය මුළු බිම් ප්‍රමාණයේ ප්‍රතිශතයක් ලෙස 30.6% කි. අඩුම බිම් ප්‍රමාණයක් (අක්කර 473) වාර්තා වන්නේ යාපනය ප්‍රාදේශීය ලේකම් කොට්ඨාසයෙනි. එය මුළු බිම් ප්‍රමාණයේ ප්‍රතිශතයක් ලෙස 0.9% කි.

වග අංක 3.6 : ප්‍රාදේශීය ලේකම් කොට්ඨාස මට්ටමින් ගොවිකාරකයින් සංඛ්‍යාව සහ වගකීම් දරන බිම් ප්‍රමාණය (අක්කර) - 2014

ප්‍රා.ලේ.කොට්ඨාසය	ගොවිකාරකයන් සංඛ්‍යාව හා බිම් ප්‍රමාණය (අක්කර)													
	අක්කර 1ට අඩු		අක්කර 1-2 අතර		අක්කර 2-3 අතර		අක්කර 3-4 අතර		අක්කර 4-5 අතර		අක්කර 5-6 අතර		අක්කර 6-7 අතර	
	සංඛ්‍යාව	බිම් ප්‍රමාණය	සංඛ්‍යාව	බිම් ප්‍රමාණය	සංඛ්‍යාව	බිම් ප්‍රමාණය	සංඛ්‍යාව	බිම් ප්‍රමාණය	සංඛ්‍යාව	බිම් ප්‍රමාණය	සංඛ්‍යාව	බිම් ප්‍රමාණය	සංඛ්‍යාව	බිම් ප්‍රමාණය
දිවයින-උතුර (කයිටස්)	655	346	336	446	96	227	43	146	30	131	13	72	6	39
කරෙයිනගර්	576	309	276	391	99	241	43	146	24	107	11	61	11	70
වලිකාමම්-බටහිර (වත්කානයි)	2,317	1,287	964	1,327	304	721	130	440	57	249	29	159	16	103
වලිකාමම්-නිරිත (සංදිලිපායි)	2,105	1,015	686	927	281	664	125	425	50	219	27	144	18	116
වලිකාමම්-උතුර	1,950	1,026	569	782	184	436	68	228	23	103	16	86	6	39
වලිකාමම්-දකුණ (උඩුවිල්)	2,320	1,229	648	869	167	390	47	159	13	55	14	73	10	64
වලිකාමම්-නැගෙනහිර(කෝපායි)	4,028	2,035	1,208	1,601	294	694	92	310	50	219	29	156	8	50
වඩමාරවිච්චි-නිරිත(කරවෙඩ්ඩ්)	2,824	1,336	905	1,267	328	779	135	461	49	215	28	151	10	64
වඩමාරවිච්චි-නැගෙනහිර	747	348	268	361	136	320	70	236	49	212	38	198	21	132
වඩමාරවිච්චි-උතුර (පේදුරු කුඩුව)	1,723	785	273	355	84	200	43	146	20	90	15	77	4	25
තෙත්මරවිච්චි(වාචකච්චේරි)	4,621	2,482	2,640	3,675	1,153	2,776	633	2,170	314	1,398	172	923	106	681
නල්ලූර්	1,351	590	208	279	89	207	38	129	28	122	12	63	11	69
යාපනය	331	118	43	55	11	24	12	39	4	16	3	15	0	0
දිවයින-දකුණ (වේලනයි)	1,457	763	367	483	114	273	39	130	28	122	13	69	5	31
ඩෙල්ෆ්ට්	99	54	68	88	40	93	16	55	16	72	7	38	6	40
එකතුව	27,104	13,722	9,459	12,906	3,380	8,047	1,534	5,220	755	3,330	427	2,285	238	1,525

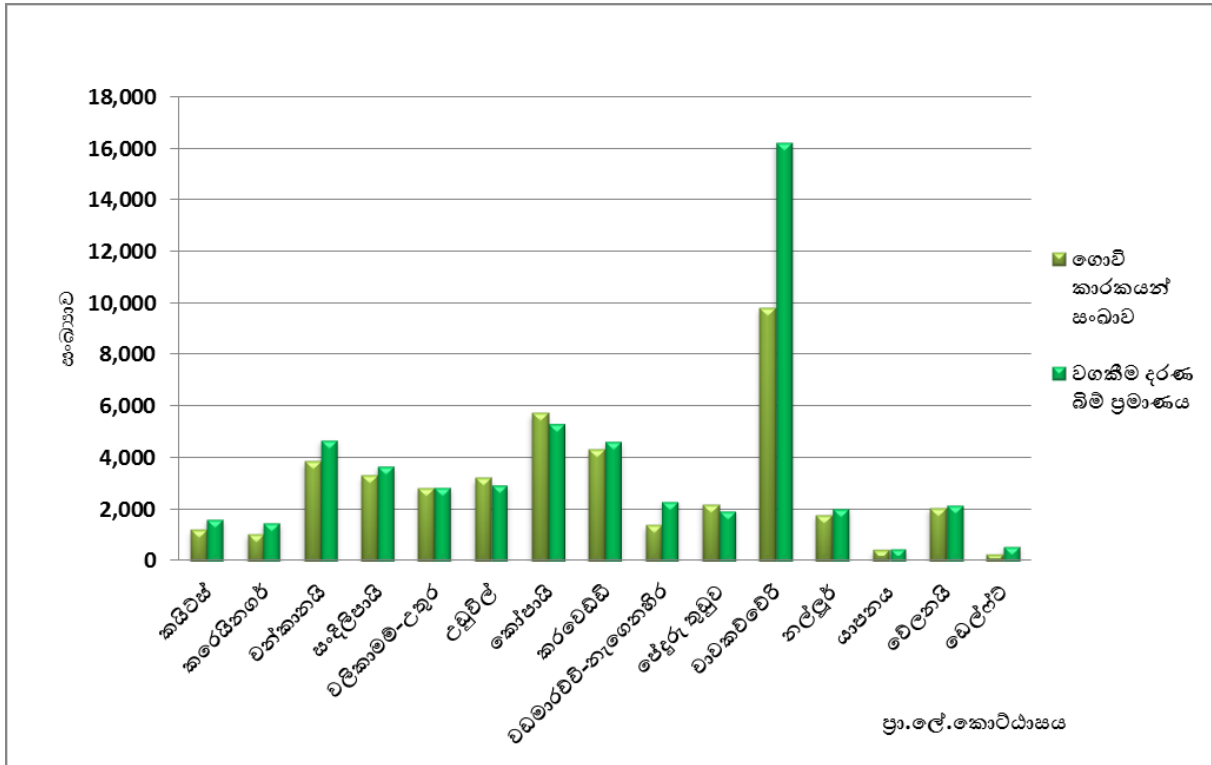
වගු අංක 3.6 : ප්‍රාදේශීය ලේකම් කොට්ඨාස මට්ටමින් ගොවිකාරකයින් සංඛ්‍යාව සහ වගකීම් දරන බිම් ප්‍රමාණය (අක්කර) – 2014 (සම්බන්ධිතයි)

ප්‍රා.ලේ.කොට්ඨාසය	ගොවිකාරකයන් සංඛ්‍යාව හා බිම් ප්‍රමාණය (අක්කර)														
	අක්කර 7-8 අතර		අක්කර 8-9 අතර		අක්කර 9-10 අතර		අක්කර 10-15 අතර		අක්කර 15-20 අතර		අක්කර 20 ට වැඩි		මුළු ගණන		
	සංඛ්‍යාව	බිම් ප්‍රමාණය	සංඛ්‍යාව	බිම් ප්‍රමාණය	සංඛ්‍යාව	බිම් ප්‍රමාණය	සංඛ්‍යාව	බිම් ප්‍රමාණය	සංඛ්‍යාව	බිම් ප්‍රමාණය	සංඛ්‍යාව	බිම් ප්‍රමාණය	සංඛ්‍යාව	බිම් ප්‍රමාණය	%
දිවයින-උතුර (කයිටස්)	10	74	1	9	2	19	7	78	2	35	0	0	1,201	1,622	3.1
කරෙයිනගර්	4	30	4	33	3	29	4	44	1	15	0	0	1,056	1,475	2.8
වලිකාමම-බටහිර (වන්කානයි)	17	127	4	34	4	37	7	94	1	19	3	109	3,853	4,706	8.9
වලිකාමම-නිරිත (සංදිලිපායි)	7	51	5	43	2	19	5	59	0	0	0	0	3,311	3,684	7.0
වලිකාමම-උතුර	2	15	2	16	0	0	6	72	3	51	0	0	2,829	2,855	5.4
වලිකාමම-දකුණ (උඩුවිල්)	0	0	0	0	1	9	4	42	1	19	2	45	3,227	2,955	5.6
වලිකාමම-නැගෙනහිර(කෝපායි)	10	74	1	8	4	39	4	42	3	46	1	28	5,732	5,302	10.0
වඩමාරවිච්චි-නිරිත(කරවෙඩ්ඩි)	12	91	5	41	4	37	6	78	5	84	1	29	4,312	4,632	8.7
වඩමාරවිච්චි-නැගෙනහිර	16	115	10	83	10	94	15	176	3	49	0	0	1,383	2,324	4.4
වඩමාරවිච්චි-උතුර (පේදුරු තුඩුව)	3	23	4	33	4	37	5	58	2	36	3	91	2,183	1,957	3.7
තෙන්මරවිච්චි(වාචකච්චේරි)	51	379	32	275	25	235	58	712	15	262	9	258	9,829	16,227	30.6
නල්ලූර්	3	21	1	8	3	28	7	81	15	259	5	162	1,771	2,019	3.8
යාපනය	2	15	2	16	1	9	4	47	5	78	1	40	419	473	0.9
දිවයින-දකුණ (වෙලනයි)	5	38	4	34	4	38	5	60	3	55	2	81	2,046	2,175	4.1
ඩෙල්ස්ට	4	30	1	9	2	18	2	21	2	33	1	20	264	571	1.1
එකතුව	146	1,085	76	640	69	647	139	1,665	61	1,041	28	863	43,416	52,978	100.0

සටහන : කෘෂිකාර්මික කටයුතු සඳහා තමා සතුව බිම් කැබලිලක් නොමැති ගොවිකාරකයින් මෙම වගුවට ඇතුළත් වී නැත.

උදා : එලිමහන් සත්ත්ව පාලන කටයුතු සිදුකරන ගොවිකාරකයින් සහ වෙනත් පුද්ගලයන්ගේ බිම් කැබලිවල සත්ත්ව පාලන කටයුතු සිදු කරන ගොවිකාරකයින් ආදිය යි.

රූප සටහන 07 : ප්‍රාදේශීය ලේකම් කොට්ඨාස මට්ටමින් ගොවිකාරකයින් සංඛ්‍යාව සහ වගකීම් දරන බිම් ප්‍රමාණය (අක්කර) - 2014



3.7. ප්‍රාදේශීය ලේකම් කොට්ඨාස මට්ටමින් කාරක තත්ත්වය අනුව ගොවිකාරකයින් සංඛ්‍යාව හා බිම් ප්‍රමාණය (අක්කර) - 2014

මේ යටතේදී යාපනය දිස්ත්‍රික්කයේ ගොවිකාරකයාගේ කාරක තත්ත්වය අනුව ගොවිකාරකයින් සංඛ්‍යාව, බිම් කැබලි සංඛ්‍යාව හා බිම් ප්‍රමාණයේ ව්‍යාප්තිය පිළිබඳ විස්තර කරනු ලබයි.

යාපනය දිස්ත්‍රික්කයේ වගකීම දරන කාරක තත්ත්වය අනුව 43,223 ක ගොවිකාරකයින් සංඛ්‍යාවක් වාර්තා වන අතර බිම් ප්‍රමාණය අක්කර 52,978 කි. යාපනය දිස්ත්‍රික්කයේ තමාගේම වැඩ කරන මුළු ගොවිකාරකයින් සංඛ්‍යාව 42,490 ක් වන අතර එම මුළු බිම් ප්‍රමාණය අක්කර 51,152 ක් වේ. එම දිස්ත්‍රික්කයේ ආයතන වෙනුවෙන් වැඩ කරන ගොවිකාරකයින් සංඛ්‍යාව 65 ක් ලෙස වාර්තා වන අතර එම බිම් ප්‍රමාණය අක්කර 146 කි. පුද්ගලික අය වෙනුවෙන් වැඩ කරන ගොවිකාරකයින් සංඛ්‍යාව 572 ක් හා බිම් ප්‍රමාණය අක්කර 1,291 ක් ලෙස වාර්තා වේ. හවුලේ වැඩ කරන ගොවිකාරකයින් සංඛ්‍යාව 96 ක් හා බිම් ප්‍රමාණය අක්කර 389 ක් ලෙස වාර්තා වේ.

දිස්ත්‍රික්කය තුළ තමාගේම වැඩ කරන වැඩිම ගොවිකාරකයින් සංඛ්‍යාවක් (9,671) හා වැඩිම බිම් ප්‍රමාණයක් (අක්කර 15,972) වාර්තා වන්නේ වාවකච්චේරි ප්‍රාදේශීය ලේකම් කොට්ඨාසයෙනි. එය තමාගේම වැඩ කරන මුළු බිම් ප්‍රමාණයේ ප්‍රතිශතයක් ලෙස 31% ක් වේ. දිස්ත්‍රික්කය තුළ තමාගේම වැඩ කරන අඩුම ගොවිකාරකයින් සංඛ්‍යාවක් (182) හා අඩුම බිම් ප්‍රමාණයක් (අක්කර 286) වාර්තා වන්නේ ඩෙල්ෆ්ට් ප්‍රාදේශීය ලේකම් කොට්ඨාසයෙනි. එය මුළු බිම් ප්‍රමාණයේ ප්‍රතිශතයක් ලෙස 0.5% ක් වේ.

දිස්ත්‍රික්කය තුළ ආයතන වෙනුවෙන් වැඩ කරන වැඩිම ගොවිකාරකයින් සංඛ්‍යාව (15) වාර්තා වන්නේ නල්ලූර් ප්‍රාදේශීය ලේකම් කොට්ඨාසයෙනි. දිස්ත්‍රික්කය තුළ ආයතන වෙනුවෙන් වැඩ කරන මුළු බිම් ප්‍රමාණයෙන් වැඩිම බිම් ප්‍රමාණයක් (අක්කර 64) වාර්තා වන්නේ ද නල්ලූර් ප්‍රාදේශීය ලේකම් කොට්ඨාසයෙනි. එය ආයතන වෙනුවෙන් වැඩ කරන මුළු බිම් ප්‍රමාණයේ ප්‍රතිශතයක් ලෙස 44% ක් වේ. දිස්ත්‍රික්කය තුළ ආයතන වෙනුවෙන් වැඩ කරන අඩුම ගොවිකාරකයින් සංඛ්‍යාව (01) බිම් වාර්තා වන්නේ වේලනයි ප්‍රාදේශීය ලේකම් කොට්ඨාසයෙනි. එය මුළු බිම් ප්‍රමාණයේ ප්‍රතිශතයක් ලෙස 0.4% ක් වේ. ඩෙල්ෆ්ට් ප්‍රාදේශීය ලේකම් කොට්ඨාසයෙන් එක් ගොවියෙකු වාර්තා වන අතර බිම් ප්‍රමාණය අක්කර 1 ට අඩුය. ජේදුරු තුඩුව සහ යාපනය යන ප්‍රාදේශීය ලේකම් කොට්ඨාසවලින් ආයතන වෙනුවෙන් වැඩ කරන ගොවිකාරකයන් වාර්තා නොවේ.

දිස්ත්‍රික්කය තුළ පුද්ගලික අය වෙනුවෙන් වැඩ කරන වැඩිම ගොවිකාරකයින් සංඛ්‍යාවක් (89) වාවකච්චේරි ප්‍රාදේශීය ලේකම් කොට්ඨාසයෙන් වාර්තාවන අතර වැඩිම බිම් ප්‍රමාණයක් (අක්කර 192) වාර්තා වන්නේ වලිකාමම්-උතුර ප්‍රාදේශීය ලේකම් කොට්ඨාසයෙනි. එය පුද්ගලික අය වෙනුවෙන් වැඩ කරන මුළු බිම් ප්‍රමාණයේ ප්‍රතිශතයක් ලෙස 15% ක් වේ. දිස්ත්‍රික්කය තුළ පුද්ගලික අය වෙනුවෙන් වැඩ කරන අඩුම ගොවිකාරකයින් සංඛ්‍යාව (6) හා අඩුම බිම් ප්‍රමාණය (අක්කර 6) වාර්තා වන්නේ ඩෙල්ෆ්ට් ප්‍රාදේශීය ලේකම් කොට්ඨාසයෙනි. එය මුළු බිම් ප්‍රමාණයේ ප්‍රතිශතයක් ලෙස 0.4% ක් වේ. ජේදුරු තුඩුව ප්‍රාදේශීය ලේකම් කොට්ඨාසයෙන් ආයතන වෙනුවෙන් වැඩ කරන ගොවිකාරකයන් වාර්තා නොවේ.

දිස්ත්‍රික්කය තුළ වෙනත් අය සමඟ හවුලේ වැඩ කරන වැඩිම ගොවිකාරකයින් (75) සහ වැඩිම බිම් ප්‍රමාණය (අක්කර 279) වාර්තා වන්නේ ඩෙල්ෆ්ට් ප්‍රාදේශීය ලේකම් කොට්ඨාසයෙනි. එය වෙනත් අය සමඟ හවුලේ වැඩ කරන මුළු බිම් ප්‍රමාණයේ ප්‍රතිශතයක් ලෙස 72% ක් වේ. මේ යටතේ අඩුම ගොවිකාරකයින් සංඛ්‍යාව (1) හා අඩුම බිම් ප්‍රමාණය (අක්කර 1) වාර්තා වන්නේ කයිට්ස් සහ වේලනයි යන ප්‍රාදේශීය ලේකම් කොට්ඨාසවලිනි. එය මුළු බිම් ප්‍රමාණයේ ප්‍රතිශතයක් ලෙස 0.1% ක් වේ. කරෙයිනගර්, වන්කානයි, වලිකාමම්-උතුර, කෝපායි, වඩමරච්චි-නැගෙනහිර සහ යාපනය යන

ප්‍රාදේශීය ලේකම් කොට්ඨාසවලින් දිස්ත්‍රික්කය තුළ වෙනත් අය සමඟ හවුලේ වැඩ කරන ගොවිකාරකයන් වාර්තා නොවේ.

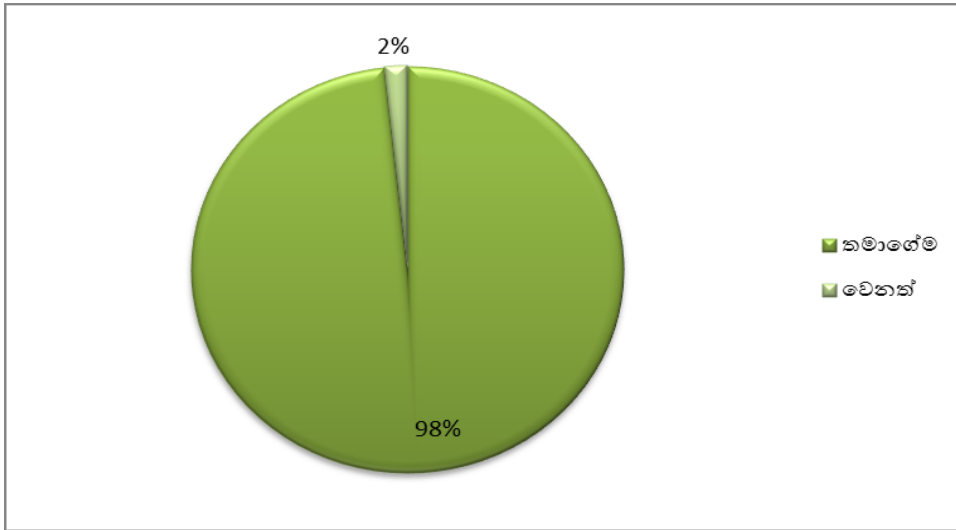
සමස්තයක් ලෙස ගත් විට යාපනය දිස්ත්‍රික්කයේ ගොවි කාර්මිකයට අදාළ ගොවි කාරකයාගේ කාරක තත්ත්වය අනුව වැඩිම ගොවිකාරකයින් සංඛ්‍යාවක් හා වැඩිම බිම් ප්‍රමාණයක් වාර්තා වන්නේ තමාගේම වැඩ කරන අංශයෙනි. යාපනය දිස්ත්‍රික්කයේ ගොවි කාර්මිකයට අදාළ ගොවි කාරකයාගේ කාරක තත්ත්වය අනුව අඩුම ගොවිකාරකයින් සංඛ්‍යාවක් හා අඩුම බිම් ප්‍රමාණයක් වාර්තා වන්නේ ආයතනයක් වෙනුවෙන් වැඩ කරන අංශයෙනි.

අංක 3.7 : ප්‍රාදේශීය ලේකම් කොට්ඨාස මට්ටමින් කාරක තත්ත්වය අනුව ගොවිකාරකයින් සංඛ්‍යාව හා බිම් ප්‍රමාණය - 2014

ප්‍රා.ලේ.කොට්ඨාසය	තමාගේම		ආයතනයක් වෙනුවෙන්		පුද්ගලික අය වෙනුවෙන්		වෙනත් අය සමඟ හවුලේ		මුළු ගණන	
	ගොවි කාරකයින් සංඛ්‍යාව	බිම් ප්‍රමාණය (අක්කර)	ගොවි කාරකයින් සංඛ්‍යාව	බිම් ප්‍රමාණය (අක්කර)	ගොවි කාරකයින් සංඛ්‍යාව	බිම් ප්‍රමාණය (අක්කර)	ගොවි කාරකයින් සංඛ්‍යාව	බිම් ප්‍රමාණය (අක්කර)	ගොවි කාරකයින් සංඛ්‍යාව	බිම් ප්‍රමාණය (අක්කර)
දිවයින-උතුර (කයිටස්)	1,169	1,544	3	9	24	69	1	1	1,197	1,622
කරෙයිනගර්	1,027	1,445	3	2	17	27	0	0	1,047	1,475
වලිකාමම්-බටහිර (වත්කානයි)	3,788	4,606	1	2	61	98	0	0	3,850	4,706
වලිකාමම්-නිරිත (සංදිලිපායි)	3,274	3,642	6	8	25	33	2	1	3,307	3,684
වලිකාමම්-උතුර	2,758	2,659	6	4	58	192	0	0	2,822	2,855
වලිකාමම්-දකුණ (උඩුවිල්)	3,156	2,816	3	4	47	132	3	3	3,209	2,955
වලිකාමම්-නැගෙනහිර(කෝපායි)	5,685	5,171	5	9	37	122	0	0	5,727	5,302
වඩමාරවිච්චි-නිරිත(කරවෙඩ්ඩි)	4,231	4,565	8	7	40	56	3	3	4,282	4,632
වඩමාරවිච්චි-නැගෙනහිර	1,292	2,210	2	20	39	94	0	0	1,333	2,324
වඩමාරවිච්චි-උතුර (පේදුරු තුඩුව)	2,179	1,949	0	0	0	0	1	7	2,180	1,957
තෙන්මරවිච්චි(වාචකව්වේට්ටි)	9,671	15,972	11	15	89	149	8	91	9,779	16,227
නල්ලූර්	1,693	1,780	15	64	57	172	2	3	1,767	2,019
යාපනය	373	403	0	0	46	70	0	0	419	473
දිවයින-දකුණ (වේලනයි)	2,012	2,104	1	1	26	70	1	1	2,040	2,175
ඩෙල්ෆ්ට්	182	286	1	0	6	6	75	279	264	571
එකතුව	42,490	51,152	65	146	572	1,291	96	389	43,223	52,978

සටහන : දිස්ත්‍රික්කය තුළ වාර්තාවී ඇති උප ගොවිකාරකයින් සංඛ්‍යාව මීට ඇතුළත් වී නොමැත.

රූප සටහන 08 - කාරක තත්ත්වය අනුව ගොවිකාරකයින් (යාපනය දිස්ත්‍රික්කය) - 2014



* මෙම රූප සටහනෙහි වෙනත් යටතේ ආයතනයක් වෙනුවෙන්, පුද්ගලික අය වෙනුවෙන්, වෙනත් අය සමඟ හවුලේ යන තුනෙහිම එකතුව දැක්වේ.

3.8 : බිම් කැබැල්ලේ විශාලත්වය සහ කාරක තත්ත්වය අනුව ගොවිකාරකයින් සංඛ්‍යාව හා වගකීම දරන බිම් ප්‍රමාණය (අක්කර) - 2014

යාපනය දිස්ත්‍රික්කය තුළ වාර්තා වී ඇති ගොවිකාරකයින් සංඛ්‍යාව හා බිම් ප්‍රමාණය කාරකයාගේ කාරක තත්ත්වය අනුව තමාගේම, ආයතනයක් වෙනුවෙන්, පුද්ගලික අය වෙනුවෙන් හා වෙනත් අය සමග හවුලේ වැඩ කරන වශයෙන් කොටස් හතරකට බෙදා ගණනය කර ඇත.

ඒ අනුව යාපනය දිස්ත්‍රික්කයේ වාර්තාවී ඇති මුළු ගොවිකාරකයින් සංඛ්‍යාව 43,223 ක් වන අතර වගකීම දරන බිම් ප්‍රමාණය අක්කර 52,978 ක් වේ.

යාපනය දිස්ත්‍රික්කය තුළ තමාගේම කාරක තත්ත්වය යටතේ ගොවිකාරකයින් 42,490 ක් සිටින අතර ඔවුන් වගකීම දරන බිම් ප්‍රමාණය අක්කර 51,152 කි. තමාගේම කාරක තත්ත්වය යටතේ වැඩිම ගොවිකාරකයින් සංඛ්‍යාව (13,284) වාර්තා වන්නේ අක්කර 1/2 -1 අතර බිම් ප්‍රමාණය යටතේය. වැඩිම බිම් ප්‍රමාණය (අක්කර 12,681) වාර්තා වී ඇත්තේ අක්කර 1-2 යටතේය.

ආයතනයක් වෙනුවෙන් කාරක තත්ත්වය දරන ගොවිකාරකයින් සංඛ්‍යාව 65 ක් වන අතර ඒ යටතේ වාර්තාවී ඇති බිම් ප්‍රමාණය අක්කර 146 ක් වේ. මෙම කාණ්ඩයේ, බිම් ප්‍රමාණය අක්කර 1/4-1/2 අතර ගොවිකාරකයින් 22 ක් වාර්තාවී ඇති අතර වැඩිම බිම් ප්‍රමාණය (අක්කර 77) වාර්තා වන්නේ අක්කර 10-20 අතර ය.

පුද්ගලික අය වෙනුවෙන් කාරක තත්ත්වය දරන ගොවිකාරකයින් සංඛ්‍යාව 572 ක් ලෙස වාර්තාවී ඇති අතර මේ යටතේ වාර්තාවී ඇති බිම් ප්‍රමාණය අක්කර 1,291 ක් වේ. එසේම මෙම කාණ්ඩය යටතේ වැඩිම ගොවිකාරකයින් සංඛ්‍යාව (172) බිම් ප්‍රමාණය අක්කර 1/2-1 අතර වාර්තා වී ඇති අතර වැඩිම බිම් ප්‍රමාණය (අක්කර 380) අක්කර 10-20 අතර බිම් ප්‍රමාණය යටතේ වාර්තාවී ඇත.

වෙනත් අය සමග හවුලේ කාරක තත්ත්වය දරන ගොවිකාරකයින් 96 ක් වාර්තාවී ඇති අතර මේ යටතේ වගකීම දරන බිම් ප්‍රමාණය අක්කර 389 ක් වේ. එයින් ගොවිකාරකයින් 20 බැගින් අක්කර 1-2, 2-3 බිම් ප්‍රමාණයන් යටතේ වාර්තා වේ. වැඩිම බිම් ප්‍රමාණය අක්කර 7-10 යටතේ (අක්කර 85) වාර්තාවී ඇත.

වගු අංක 3.8 : බිම් කැබැල්ලේ විශාලත්වය සහ කාරක තත්ත්වය අනුව ගොවිකාරකයින් සංඛ්‍යාව හා වගකීම දරන බිම් ප්‍රමාණය (අක්කර)- 2014

බිම් කැබැල්ලේ	තමාගේම		ආයතනයක් වෙනුවෙන්		පුද්ගලික අය වෙනුවෙන්		වෙනත් අය සමග හවුලේ		මුළු ගණන	
	ගොවි කාරකයින් සංඛ්‍යාව	බිම් ප්‍රමාණය (අක්කර)	ගොවි කාරකයින් සංඛ්‍යාව	බිම් ප්‍රමාණය (අක්කර)	ගොවි කාරකයින් සංඛ්‍යාව	බිම් ප්‍රමාණය (අක්කර)	ගොවි කාරකයින් සංඛ්‍යාව	බිම් ප්‍රමාණය (අක්කර)	ගොවි කාරකයින් සංඛ්‍යාව	බිම් ප්‍රමාණය (අක්කර)
අක්කර 1/4 ට අඩු	1,442	227	0	0	0	0	0	0	1,442	227
අක්කර 1/4-1/2	11,862	4,191	22	8	102	37	3	1	11,989	4,237
අක්කර 1/2-1	13,284	9,082	10	6	172	109	14	10	13,480	9,207
අක්කර 1-2	9,283	12,681	18	24	127	163	20	29	9,448	12,897
අක්කර 2-3	3,302	7,870	6	13	56	128	20	49	3,384	8,060
අක්කර 3-4	1,497	5,101	2	7	29	92	7	24	1,535	5,224
අක්කර 4-5	725	3,202	1	4	21	89	8	37	755	3,332
අක්කර 5-7	409	2,193	0	0	15	75	7	38	431	2,307
අක්කර 7-10	498	3,682	1	7	21	142	11	85	531	3,917
අක්කර 10-20	164	2,196	5	77	27	380	4	53	200	2,706
අක්කර 20	24	727	0	0	2	74	2	63	28	863
එකතුව	42,490	51,152	65	146	572	1,291	96	389	43,223	52,978

සටහන : දිස්ත්‍රික්කය තුළ වාර්තාවී ඇති උප ගොවිකාරකයින් සංඛ්‍යාව මීට ඇතුළත් වී නොමැත.

3.9 : ප්‍රාදේශීය ලේකම් කොට්ඨාස මට්ටමින් ස්ත්‍රී/ පුරුෂ භාවය අනුව කෘෂිකාර්මික කටයුතුවල නිරත ගොවිකාරකයින් සංඛ්‍යාව - 2014

මේ යටතේ 2014 වසරේ යාපනය දිස්ත්‍රික්කයේ පර්චස් 40 ට වැඩි හෝ කෘෂි නිෂ්පාදනයෙන් වැඩි කොටසක් අලෙවිය සඳහා යොදා ගන්නා ගොවිකාරකයින් සංඛ්‍යාව ඔවුන්ගේ ස්ත්‍රී පුරුෂ භාවය අනුව ප්‍රාදේශීය ලේකම් කොට්ඨාස පදනම් කර ගනිමින් විස්තර කරනු ලබයි.

ඒ අනුව යාපනය දිස්ත්‍රික්කය තුළ වී වගාවේ නිරත වූ බවට වාර්තාවී ඇති මුළු ගොවිකාරකයින් සංඛ්‍යාව 13,512 ක් වන අතර එහි වී වගාවේ නිරත වූ පුරුෂයින් සංඛ්‍යාව 11,414 ක් ද ස්ත්‍රීන් සංඛ්‍යාව 2,098 ක් ද වේ.

ගොවිකාරකයින් පදිංචි ප්‍රාදේශීය ලේකම් කොට්ඨාස මට්ටමින් සැලකිල්ලට ගතහොත් වී වගාවේ නිරතවී ඇති වැඩිම ගොවිකාරකයින් සංඛ්‍යාව (4,804) වාවකච්චේරි ප්‍රාදේශීය ලේකම් කොට්ඨාසයෙන් වාර්තා වන අතර එය ප්‍රතිශතයක් ලෙස 35.6% කි. එහි වී වගාවේ නිරත පුරුෂ ගොවිකාරකයින් සංඛ්‍යාව 4,047 ක් වන අතර ස්ත්‍රී ගොවිකාරකයින් සංඛ්‍යාව 757 ක් වේ. දෙවනුවට වැඩිම ගොවිකාරකයින් සංඛ්‍යාව වී වගාවේ නිරත වූ බවට වාර්තාවී ඇත්තේ වන්කානයි (2,374) ප්‍රාදේශීය ලේකම් කොට්ඨාසයෙන් වන අතර එය 17.6%ක ප්‍රතිශතයකි. එහි පුරුෂ ගොවිකාරකයින් 2,000 ක් ද ස්ත්‍රී ගොවිකාරකයින් 374 ක් ද වාර්තාවී ඇත. එමෙන්ම අඩුම ගොවිකාරකයින් සංඛ්‍යාවක් වාර්තාවී ඇති ප්‍රාදේශීය ලේකම් කොට්ඨාසය ඩෙල්ෆ්ට් (2) වේ. මෙහි වී වගාවේ නිරත වූ පුරුෂ ගොවිකාරකයින් 2 ක් සිටින අතර ස්ත්‍රී ගොවිකාරකයින් වාර්තා වී නැත.

යාපනය දිස්ත්‍රික්කය තුළ තේ හෝ රබර් වගාව පිළිබඳ තොරතුරු වාර්තා වීමක් දක්නට නොලැබෙන අතර පොල් වගාවේ නිරත වූ බවට වාර්තාවී ඇති මුළු ගොවිකාරකයින් සංඛ්‍යාව 38,105 ක් වන අතර එහි පොල් වගාවේ නිරත වූ පුරුෂයින් සංඛ්‍යාව 30,991 ක් ද ස්ත්‍රීන් සංඛ්‍යාව 7,114 ක් ද වේ. ප්‍රාදේශීය ලේකම් කොට්ඨාස මට්ටමින් සැලකිල්ලට ගතහොත් වැඩිම ගොවිකාරකයින් සංඛ්‍යාවක් පොල් වගාවේ නිරතවී ඇත්තේ වාවකච්චේරි (8,861) ප්‍රාදේශීය ලේකම් කොට්ඨාසයෙන් වන අතර එය ප්‍රතිශතයක් ලෙස 23.3% කි. දෙවනුවට වැඩිම ගොවිකාරකයින් සංඛ්‍යාවක් (5,046) පොල් වගාවේ නිරත වූ බවට වාර්තාවී ඇත්තේ කෝපායි ප්‍රාදේශීය ලේකම් කොට්ඨාසයෙන් වන අතර එය 13.2% ක ප්‍රතිශතයකි. අඩුම ගොවිකාරකයින් සංඛ්‍යාවක් වාර්තාවී ඇති ප්‍රාදේශීය ලේකම් කොට්ඨාසය ඩෙල්ෆ්ට් (241) වේ. එය ප්‍රතිශතයක් වශයෙන් 0.6% ක අගයකි.

යාපනය දිස්ත්‍රික්කය තුළ වෙනත් ස්ථිර බෝග වගාවේ නිරත වූ බවට වාර්තාවී ඇති මුළු ගොවිකාරකයින් සංඛ්‍යාව 31,578 ක් වන අතර එහි නිරත වූ පුරුෂයින් සංඛ්‍යාව 25,779 ක් ද ස්ත්‍රීන් සංඛ්‍යාව 5,799 ක් ද වේ.

ගොවිකාරකයින් පදිංචි ප්‍රාදේශීය ලේකම් කොට්ඨාස මට්ටමින් සැලකිල්ලට ගතහොත් වෙනත් ස්ථිර බෝග වගාවේ නිරතවී ඇති වැඩිම ගොවිකාරකයින් සංඛ්‍යාව වාවකච්චේරි (7,189) ප්‍රාදේශීය ලේකම් කොට්ඨාසයෙන් වාර්තා වන අතර එය ප්‍රතිශතයක් ලෙස 22.8% කි. දෙවනුවට වැඩිම ගොවිකාරකයින් සංඛ්‍යාව (4,669) වෙනත් ස්ථිර බෝග වගාවේ නිරත වූ බවට වාර්තාවී ඇත්තේ කෝපායි ප්‍රාදේශීය ලේකම් කොට්ඨාසයෙන් වන අතර එය 14.8% ක ප්‍රතිශතයකි. අඩුම ගොවිකාරකයින් සංඛ්‍යාවක් (127) වාර්තාවී ඇති ප්‍රාදේශීය ලේකම් කොට්ඨාසය ඩෙල්ෆ්ට් වේ. එය ප්‍රතිශතයක් වශයෙන් 0.4% ක අගයකි.

යාපනය දිස්ත්‍රික්කය තුළ වෙනත් කාලීන බෝග වගාවේ නිරත වූ බවට වාර්තාවී ඇති මුළු ගොවිකාරකයින් සංඛ්‍යාව 13,955 ක් වන අතර එම වගාවේ නිරත වූ පුරුෂයින් සංඛ්‍යාව 12,411 ක් ද ස්ත්‍රීන් සංඛ්‍යාව 1,544 ක් ද වේ.

ගොවිකාරකයින් පදිංචි ප්‍රාදේශීය ලේකම් කොට්ඨාස මට්ටමින් සැලකිල්ලට ගතහොත් වෙනත් කාලීන බෝග වගාවේ නිරතවී ඇති වැඩිම ගොවිකාරකයින් සංඛ්‍යාව (2,960) කෝපායි ප්‍රාදේශීය ලේකම් කොට්ඨාසයෙන් වාර්තා වන අතර එය ප්‍රතිශතයක් ලෙස 21.2% කි. දෙවනුවට වැඩිම ගොවිකාරකයින් සංඛ්‍යාව (1,902) වාර්තාවී ඇත්තේ වාවකච්චේරි ප්‍රාදේශීය ලේකම් කොට්ඨාසයෙන් වන අතර එය 13.6%ක ප්‍රතිශතයකි. අඩුම ගොවිකාරකයින් සංඛ්‍යාව (19) වාර්තාවී ඇති ප්‍රාදේශීය ලේකම් කොට්ඨාසය කරෙයිනගර් වේ. එය ප්‍රතිශතයක් වශයෙන් 0.1% ක අගයකි.

යාපනය දිස්ත්‍රික්කය තුළ ගව පාලනයේ නිරත වූ බවට වාර්තාවී ඇති මුළු ගොවිකාරකයින් සංඛ්‍යාව 12,314 ක් වන අතර එහි ගව පාලනයේ නිරත වූ පුරුෂයින් සංඛ්‍යාව 10,636 ක් ද ස්ත්‍රීන් සංඛ්‍යාව 1,678 ක් ද වේ.

ගොවිකාරකයින් පදිංචි ප්‍රාදේශීය ලේකම් කොට්ඨාස මට්ටමින් සැලකිල්ලට ගතහොත් ගව පාලනයේ නිරතවී ඇති වැඩිම ගොවිකාරකයින් සංඛ්‍යාව වාවකච්චේරි (3,195) ප්‍රාදේශීය ලේකම් කොට්ඨාසයෙන් වාර්තා වන අතර එය ප්‍රතිශතයක් ලෙස 25.9% කි. දෙවනුවට වැඩිම ගොවිකාරකයින් සංඛ්‍යාව වාර්තාවී ඇත්තේ කෝපායි (1,767) ප්‍රාදේශීය ලේකම් කොට්ඨාසයෙන් වන අතර එය 14.3% කි. අඩුම ගොවිකාරකයින් සංඛ්‍යාව (53) වාර්තාවී ඇති ප්‍රාදේශීය ලේකම් කොට්ඨාසය යාපනය වේ. එය ප්‍රතිශතයක් වශයෙන් 0.4% ක අගයකි.

යාපනය දිස්ත්‍රික්කය තුළ එළු පාලනයේ නිරත වූ බවට වාර්තාවී ඇති මුළු ගොවිකාරකයින් සංඛ්‍යාව 11,296 ක් වන අතර එහි එළු පාලනයේ නිරත වූ පුරුෂයින් සංඛ්‍යාව 9,739 ක් ද ස්ත්‍රීන් සංඛ්‍යාව 1,557 ක් ද වේ.

ගොවිකාරකයින් පදිංචි ප්‍රාදේශීය ලේකම් කොට්ඨාස මට්ටමින් සැලකිල්ලට ගතහොත් එළු පාලනයේ නිරතවී ඇති වැඩිම ගොවිකාරකයින් සංඛ්‍යාව කෝපායි (2,230) ප්‍රාදේශීය ලේකම් කොට්ඨාසයෙන් වාර්තා වන අතර එය ප්‍රතිශතයක් ලෙස 19.7% කි. දෙවනුවට වැඩිම ගොවිකාරකයින් සංඛ්‍යාව (2,021) එළු පාලනයේ නිරත වූ බවට වාර්තාවී ඇත්තේ වාවකච්චේරි ප්‍රාදේශීය ලේකම් කොට්ඨාසයෙන් වන අතර එය 17.9% ක ප්‍රතිශතයකි. අඩුම ගොවිකාරකයින් සංඛ්‍යාව (39) වාර්තාවී ඇති ප්‍රාදේශීය ලේකම් කොට්ඨාසය බෙල්ෆ්ට් වේ. එය ප්‍රතිශතයක් වශයෙන් 0.3% ක අගයකි.

යාපනය දිස්ත්‍රික්කය තුළ ඌරන් පාලනය ද ඉතා සුළු වශයෙන් සිදු කෙරෙන බවට වාර්තාවී ඇති අතර ඌරන් පාලනයේ නිරත වූ බවට වාර්තාවී ඇති මුළු ගොවිකාරකයින් සංඛ්‍යාව 3 ක් වන අතර ඒ පුරුෂ ගොවිකාරකයින් ය. මේ යටතේ ස්ත්‍රී ගොවිකාරකයින් වාර්තා වී නැත.

යාපනය දිස්ත්‍රික්කය තුළ කුකුළු පාලනයේ නිරත වූ බවට වාර්තාවී ඇති මුළු ගොවිකාරකයින් සංඛ්‍යාව 17,053 ක් වන අතර එහි කුකුළු පාලනයේ නිරත වූ පුරුෂයින් සංඛ්‍යාව 13,908 ක් ද ස්ත්‍රීන් සංඛ්‍යාව 3,145 ක් ද වේ.

ගොවිකාරකයින් පදිංචි ප්‍රාදේශීය ලේකම් කොට්ඨාස මට්ටමින් සැලකිල්ලට ගතහොත් කුකුළු පාලනයේ නිරතවී ඇති වැඩිම ගොවිකාරකයින් සංඛ්‍යාව (4,797) වාවකච්චේරි ප්‍රාදේශීය ලේකම් කොට්ඨාසයෙන් වාර්තා වන අතර එය ප්‍රතිශතයක් ලෙස 28.1% කි. අඩුම ගොවිකාරකයින් සංඛ්‍යාව (91) වාර්තාවී ඇති ප්‍රාදේශීය ලේකම් කොට්ඨාසය බෙල්ෆ්ට් වේ. එය ප්‍රතිශතයක් වශයෙන් 0.5% ක අගයකි.

යාපනය දිස්ත්‍රික්කය තුළ වෙනත් සත්ත්ව පාලනයේ නිරත වූ බවට වාර්තාවී ඇති මුළු ගොවිකාරකයින් සංඛ්‍යාව 61 ක් වන අතර එහි වෙනත් සත්ත්ව පාලනයේ නිරත වූ පුරුෂයින් සංඛ්‍යාව 47 ක් ද ස්ත්‍රීන් සංඛ්‍යාව 14 ක් ද වේ.

ගොවිකාරකයින් පදිංචි ප්‍රාදේශීය ලේකම් කොට්ඨාස මට්ටමින් සැලකිල්ලට ගතහොත් වෙනත් සත්ත්ව පාලනයේ නිරතවී ඇති වැඩිම ගොවිකාරකයින් සංඛ්‍යාව (12) වලිකාමම්-උතුර ප්‍රාදේශීය ලේකම් කොට්ඨාසයෙන් වාර්තා වන අතර එය ප්‍රතිශතයක් ලෙස 19.7% කි. දෙවනුවට වෙනත් සත්ත්ව පාලනයේ නිරත වූ බවට වාර්තාවී ඇති වැඩිම ගොවිකාරකයින් සංඛ්‍යාවක් (7) නල්ලූර් ප්‍රාදේශීය ලේකම් කොට්ඨාසයෙන් වාර්තා වන අතර එය 11.5% ක ප්‍රතිශතයකි.

යාපනය දිස්ත්‍රික්කය තුළ ජල ජීවි වගාව ද සුළු වශයෙන් සිදු කෙරෙන බවට වාර්තාවී ඇති අතර එහි නිරත වූ බවට වාර්තාවී ඇති මුළු ගොවිකාරකයින් සංඛ්‍යාව 8 ක් වන අතර ඔවුන් පුරුෂ ගොවිකාරකයින් වේ.

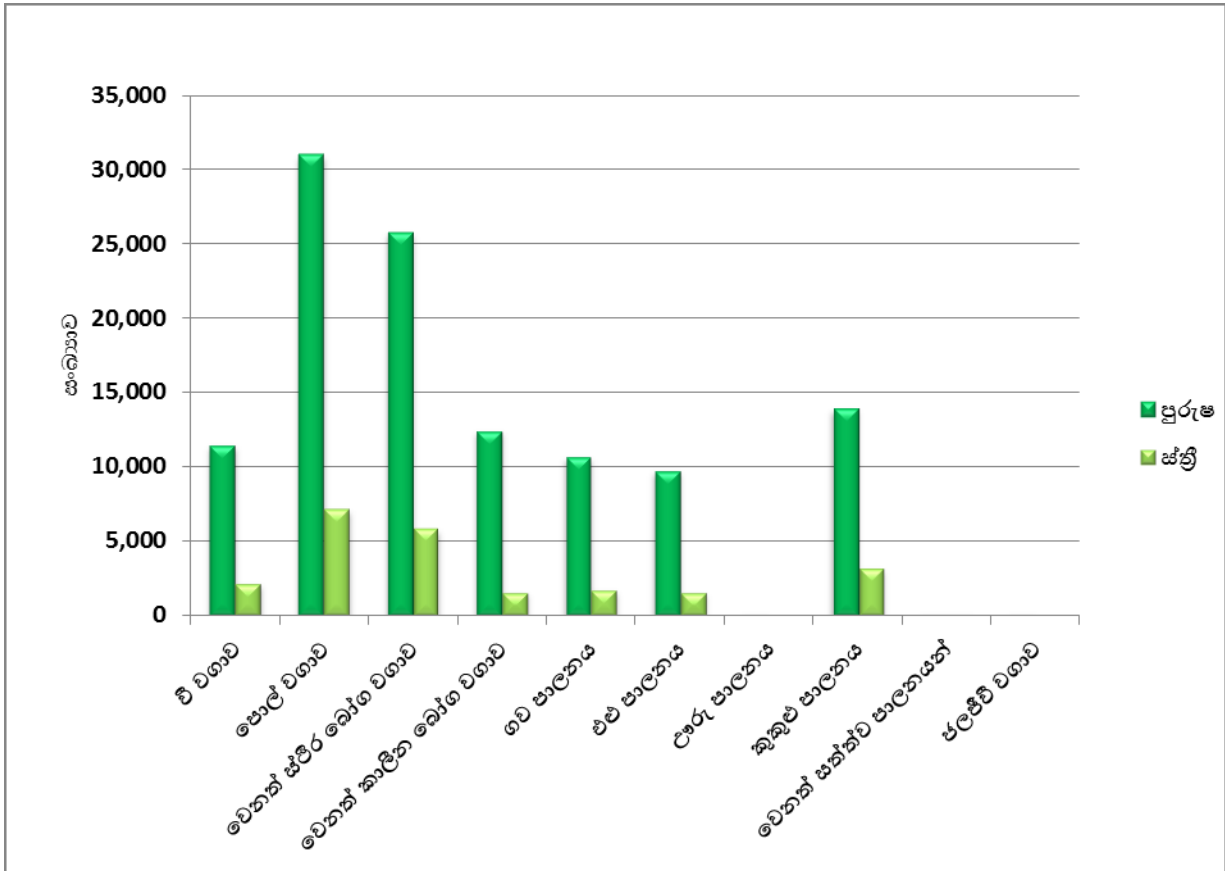
වගු අංක 3.9 : ප්‍රාදේශීය ලේකම් කොට්ඨාස මට්ටමින් ස්ත්‍රී/ පුරුෂ භාවය අනුව කෘෂිකාර්මික කටයුතුවල නිරත ගොවිකාරකයන් සංඛ්‍යාව - 2014

ප්‍රා.ලේ.කොට්ඨාසය	කෘෂිකාර්මික කටයුතුවල නිරත වූ ගොවිකාරකයන් සංඛ්‍යාව														
	වී වගාව			පොල් වගාව			වෙනත් ස්ථීර බෝග වගාව			වෙනත් කාලීන බෝග වගාව			ගව පාලනය		
	කාරකයන් සංඛ්‍යාව	පුරුෂ	ස්ත්‍රී	කාරකයන් සංඛ්‍යාව	පුරුෂ	ස්ත්‍රී	කාරකයන් සංඛ්‍යාව	පුරුෂ	ස්ත්‍රී	කාරකයන් සංඛ්‍යාව	පුරුෂ	ස්ත්‍රී	කාරකයන් සංඛ්‍යාව	පුරුෂ	ස්ත්‍රී
දිවයින-උතුර (කයිටස්)	134	123	11	1,063	837	226	701	559	142	552	479	73	440	365	75
කරෙයිනගර්	482	326	156	786	537	249	585	400	185	19	15	4	421	290	131
වලිකාමම්-බටහිර (වත්කානයි)	2,374	2,000	374	3,526	2,852	674	2,695	2,149	546	896	794	102	1,224	1,073	151
වලිකාමම්-නිරිත (සංදිලිපායි)	1,307	1,146	161	2,881	2,341	540	2,390	1,934	456	879	804	75	859	756	103
වලිකාමම්-උතුර	485	446	39	2,569	2,177	392	2,370	2,012	358	1,400	1,263	137	904	813	91
වලිකාමම්-දකුණ (උඩුවිල්)	420	375	45	2,861	2,417	444	2,662	2,239	423	1,455	1,320	135	967	874	93
වලිකාමම්-නැගෙනහිර(කෝපායි)	863	760	103	5,046	4,365	681	4,669	4,036	633	2,960	2,660	300	1,767	1,604	163
වඩමාරවම්-නිරිත(කරවෙඩ්ඩි)	1,424	1,188	236	3,722	3,004	718	3,471	2,808	663	1,470	1,311	159	998	850	148
වඩමාරවම්-නැගෙනහිර	474	367	107	1,231	936	295	1,068	805	263	558	447	111	252	202	50
වඩමාරවම්-උතුර (පේදුරු තුඩුව)	206	171	35	1,681	1,383	298	982	812	170	1,149	998	151	431	378	53
තෙත්මරවම්(වාචකච්චේරි)	4,804	4,047	757	8,861	7,122	1,739	7,189	5,814	1,375	1,902	1,693	209	3,195	2,731	464
නල්ලූර්	369	310	59	1,473	1,175	298	1,547	1,251	296	248	227	21	248	219	29
යාපනය	26	26	0	359	278	81	284	229	55	27	21	6	53	35	18
දිවයින-දකුණ (වේලනයි)	142	127	15	1,805	1,383	422	838	632	206	382	327	55	433	349	84
ඩෙල්ෆ්ට්	2	2	0	241	184	57	127	99	28	58	52	6	122	97	25
එකතුව	13,512	11,414	2,098	38,105	30,991	7,114	31,578	25,779	5,799	13,955	12,411	1,544	12,314	10,636	1,678

වගු අංක 3.9 : ප්‍රාදේශීය ලේකම් කොට්ඨාස මට්ටමින් ස්ත්‍රී/ පුරුෂ භාවය අනුව කෘෂිකාර්මික කටයුතුවල නිරත ගොවිකාරකයින් සංඛ්‍යාව - 2014 (සම්බන්ධිතයි)

ප්‍රා.ලේ.කොට්ඨාසය	කෘෂිකාර්මික කටයුතුවල නිරත වූ ගොවිකාරකයන් සංඛ්‍යාව														
	එළු පාලනය			ඌරු පාලනය			කුකුළු පාලනය			වෙනත් සත්ත්ව පාලනයන්			ජලජීවී වගාව		
	කාරකයන් සංඛ්‍යාව	පුරුෂ	ස්ත්‍රී	කාරකයන් සංඛ්‍යාව	පුරුෂ	ස්ත්‍රී	කාරකයන් සංඛ්‍යාව	පුරුෂ	ස්ත්‍රී	කාරකයන් සංඛ්‍යාව	පුරුෂ	ස්ත්‍රී	කාරකයන් සංඛ්‍යාව	පුරුෂ	ස්ත්‍රී
දිවයින-උතුර (කයිටස්)	225	183	42	0	0	0	534	427	107	1	1	0	1	1	0
කරෙයිනගර්	114	83	31	0	0	0	445	302	143	2	0	2	0	0	0
වලිකාමම්-බටහිර (වත්කානයි)	1,129	980	149	0	0	0	1,474	1,225	249	3	3	0	0	0	0
වලිකාමම්-නිරිත (සංදිලිපායි)	792	687	105	0	0	0	1,315	1,096	219	3	2	1	0	0	0
වලිකාමම්-උතුර	1,169	1,016	153	0	0	0	1,166	1,012	154	12	11	1	0	0	0
වලිකාමම්-දකුණ (උඩුවිල්)	1,115	977	138	2	2	0	1,075	906	169	4	3	1	0	0	0
වලිකාමම්-නැගෙනහිර(කෝපායි)	2,230	1,990	240	0	0	0	2,109	1,847	262	6	4	2	2	2	0
වඩමාරවිම්-නිරිත(කරවෙඩ්ඩි)	1,123	966	157	0	0	0	1,541	1,238	303	6	3	3	0	0	0
වඩමාරවිම්-නැගෙනහිර	239	185	54	0	0	0	582	402	180	0	0	0	0	0	0
වඩමාරවිම්-උතුර (පේදුරු තුඩුව)	474	397	77	0	0	0	586	466	120	5	5	0	2	2	0
තෙත්මරවිම්(වාචකච්චේරි)	2,021	1,744	277	1	1	0	4,797	3,871	926	6	6	0	2	2	0
නල්ලූර්	259	224	35	0	0	0	371	297	74	7	7	0	0	0	0
යාපනය	43	24	19	0	0	0	125	90	35	3	0	3	0	0	0
දිවයින-දකුණ (වේලනයි)	324	251	73	0	0	0	842	658	184	2	1	1	1	1	0
ඩෙල්ෆට්	39	32	7	0	0	0	91	71	20	1	1	0	0	0	0
එකතුව	11,296	9,739	1,557	3	3	0	17,053	13,908	3,145	61	47	14	8	8	0

රූප සටහන 09 - ස්ත්‍රී/ පුරුෂ භාවය අනුව කෘෂිකාර්මික කටයුතුවල නිරත ගොවිකාරකයින් (යාපනය දිස්ත්‍රික්කය) - 2014



3.10 : ප්‍රාදේශීය ලේකම් කොට්ඨාස මට්ටමින් ස්ත්‍රී/ පුරුෂ භාවය අනුව කෘෂිකාර්මික කටයුතුවල නිරතව සිටි ගොවිකාරකයින් සංඛ්‍යාවෙහි ප්‍රතිශතය - 2014

ආර්ථික සංගණනය යටතේ 2014 වර්ෂයේ සිදුකරන ලද කෘෂිකාර්මික කටයුතු ගණන් ගැනීමේ අදියරේදී දිස්ත්‍රික්ක මට්ටමින් එක් එක් ගොවි කාණ්ඩවල ගොවිකාරකයින් නිරතව සිටි ආර්ථික කටයුතු පිළිබඳ තොරතුරු රැස්කරන ලදී.

ඒ අනුව යාපනය දිස්ත්‍රික්කයේ ගොවි කාණ්ඩවල ගොවිකාරකයින් තමාගේ ම ආර්ථික කටයුත්ත ලෙස වී වගාවේ යෙදුණු සංඛ්‍යාවෙහි ප්‍රතිශතය 31% කි. මෙම දිස්ත්‍රික්කයේ ප්‍රාදේශීය ලේකම් කොට්ඨාස අතුරින් වී වගාවේ නිරතවූ වැඩිම ගොවිකාරකයින් සංඛ්‍යාවෙහි ප්‍රතිශතය වන 62% ක් වත්කානයි ප්‍රාදේශීය ලේකම් කොට්ඨාසයෙන් වාර්තා වන අතර අඩුම ගොවිකාරකයින් සංඛ්‍යාවෙහි ප්‍රතිශතය වන 1% ක් වාර්තා වන්නේ ඩෙල්ෆ්ට් ප්‍රාදේශීය ලේකම් කොට්ඨාසයෙනි.

යාපනය දිස්ත්‍රික්කයේ පොල් වගාව සිදුකරනු ලබන ගොවිකාරකයින්ගේ ප්‍රතිශතය 88% ක් වන අතර එයින් වැඩිම ප්‍රතිශතය වන 92% වත්කානයි ප්‍රාදේශීය ලේකම් කොට්ඨාසයෙන්ද, අඩුම ප්‍රතිශතය වන 74% කරෙයිනගර් ප්‍රාදේශීය ලේකම් කොට්ඨාසයෙන්ද වාර්තාවේ.

දිස්ත්‍රික්කයේ ගොවි කාණ්ඩ අතුරින් වෙනත් ස්ථීර බෝග වගාකරනු ලබන ගොවිකාරකයින්ගේ ප්‍රතිශතය 73% කි. එයින් වැඩිම ප්‍රතිශතය 87% නල්ලූර් ප්‍රාදේශීය ලේකම් කොට්ඨාසයෙන්ද, අඩුම ප්‍රතිශතය වන 41% වේලනයි ප්‍රාදේශීය ලේකම් කොට්ඨාසයෙන්ද වාර්තාවේ.

යාපනය දිස්ත්‍රික්කයේ ගොවි කාණ්ඩවල අනෙකුත් කාලීන බෝග වගාව සිදුකරන ලද ගොවිකාරකයින්ගේ ප්‍රතිශතය 32% වන අතර එහි වැඩිම ප්‍රතිශතය වන ගොවිකාරකයින්ගෙන් 53% ක් ජේදුරුකුඩුව ප්‍රාදේශීය ලේකම් කොට්ඨාසයෙන් ද අඩුම ප්‍රතිශතය වන 2% කරෙයිනගර් ප්‍රාදේශීය ලේකම් කොට්ඨාසයෙන්ද වාර්තාවේ.

දිස්ත්‍රික්කයේ ගව පාලනය සිදුකරන ගොවිකාරකයින්ගේ ප්‍රතිශතය 28% කි. වැඩිවශයෙන් ගව පාලනය සිදුකරනු ලබන ප්‍රාදේශීය ලේකම් කොට්ඨාසය වන්නේ ඩෙල්ෆ්ට් වේ. එම අගය 46% කි.

යාපනය දිස්ත්‍රික්කයේ එළ පාලනය සිදුකරන ගොවිකාරකයින්ගේ ප්‍රතිශතය 26% ක් වන අතර දිස්ත්‍රික්කයේ වැඩිම ප්‍රතිශතය වන 41% වලිකාමම්-උතුර ප්‍රාදේශීය ලේකම් කොට්ඨාසයෙන් වාර්තාවේ.

යාපනය දිස්ත්‍රික්කයේ කුකුළු පාලනය සිදුකරන ගොවිකාරකයින්ගේ ප්‍රතිශතය 39% කි. වැඩි වශයෙන් කුකුළු පාලනය සිදුකරන ප්‍රාදේශීය ලේකම් කොට්ඨාසය වන්නේ වාවකව්වේරි ප්‍රාදේශීය ලේකම් කොට්ඨාසය (49%) වන අතර අඩුවෙන්ම කුකුළු පාලනය සිදුකරන ප්‍රාදේශීය ලේකම් කොට්ඨාසය වන්නේ නල්ලූර්(21%) ප්‍රාදේශීය ලේකම් කොට්ඨාසයයි.

යාපනය දිස්ත්‍රික්කයේ වෙනත් සත්ත්ව පාලන කටයුතු සිදුකරන ගොවිකාරකයින්ගේ ප්‍රතිශතය 0.1% ක් ලෙස වාර්තා වේ.

මෙහිදී සාමාන්‍යයෙන් යාපනය දිස්ත්‍රික්කයේ ගොවිකාරකයින්, කෘෂිකාර්මික කටයුතු 3 ක පමණ යෙදී සිටින බව පෙන්වුම් කරයි. වලිකාමම්-උතුර ප්‍රාදේශීය ලේකම් කොට්ඨාසයෙහි ගොවිකාරකයින් සාමාන්‍යයෙන් කෘෂිකාර්මික කටයුතු 4 ක් පමණ සිදුකරමින් වැඩිම කෘෂිකාර්මික කටයුතු ප්‍රමාණයක යෙදෙන අතර යාපනය සහ වේලනයි ප්‍රාදේශීය ලේකම් කොට්ඨාසවල ගොවිකාරකයින් සාමාන්‍යයෙන් කෘෂිකාර්මික කටයුතු 2 ක් පමණ සිදුකරමින් අඩුම කෘෂිකාර්මික කටයුතු ප්‍රමාණයක් සිදු කරයි.

වගු අංක 3.10 : ප්‍රාදේශීය ලේකම් කොට්ඨාස මට්ටමින් ස්ත්‍රී/ පුරුෂ භාවය අනුව කෘෂිකාර්මික කටයුතුවල නිරතව සිටි ගොවිකාරකයින් සංඛ්‍යාවෙහි ප්‍රතිශතය - 2014

ප්‍රා.ලේ.කොට්ඨාසය	කෘෂිකාර්මික කටයුතුවල නිරත වූ ගොවිකාරකයන් සංඛ්‍යාවෙහි ප්‍රතිශතය											
	වී වගාව			පොල් වගාව			වෙනත් ස්ථිර බෝග වගාව			වෙනත් කාලීන බෝග වගාව		
	එකතුව	පුරුෂ	ස්ත්‍රී	එකතුව	පුරුෂ	ස්ත්‍රී	එකතුව	පුරුෂ	ස්ත්‍රී	එකතුව	පුරුෂ	ස්ත්‍රී
දිවයින-උතුර (කයිටස්)	11	13	4	89	89	87	58	59	55	46	51	28
කරෙයිනගර්	46	45	46	74	75	74	55	56	55	2	2	1
වලිකාමම්-බටහිර (වන්කානයි)	62	64	51	92	91	92	70	69	75	23	25	14
වලිකාමම්-නිරිත (සංදිලිපායි)	39	42	27	87	86	90	72	71	76	27	30	12
වලිකාමම්-උතුර	17	19	9	91	90	93	84	84	85	49	52	32
වලිකාමම්-දකුණ (උඩුවිල්)	13	14	9	89	88	90	82	82	85	45	48	27
වලිකාමම්-නැගෙනහිර(කෝපායි)	15	15	13	88	88	88	81	81	82	52	54	39
වඩලාරවිච්චි-නිරිත(කරවෙඩ්ඩි)	33	34	28	86	87	85	80	81	79	34	38	19
වඩලාරවිච්චි-නැගෙනහිර	34	36	29	89	92	81	77	79	72	40	44	30
වඩලාරවිච්චි-උතුර (පේදුරු තුඩුව)	9	9	10	77	76	81	45	45	46	53	55	41
තෙත්මරවිච්චි(වාටකඩවේට්)	49	51	40	90	90	92	73	73	73	19	21	11
නල්ලූර්	21	22	18	83	82	88	87	87	88	14	16	6
යාපනය	6	8	0	86	87	82	68	72	56	6	7	6
දිවයින-දකුණ (වේලනයි)	7	8	3	88	89	86	41	41	42	19	21	11
ඩෙල්ස්ට්	1	1	0	91	90	97	48	48	47	22	25	10
එකතුව	31	32	26	88	88	88	73	73	72	32	35	19

ප්‍රා.ලේ.කොට්ඨාසය	කෘෂිකාර්මික කටයුතුවල නිරත වූ ගොවිකාරකයන් සංඛ්‍යාවෙහි ප්‍රතිශතය											
	ගව පාලනය			එළ පාලනය			ඌරු පාලනය			කුකුළු පාලනය		
	එකතුව	පුරුෂ	ස්ත්‍රී	එකතුව	පුරුෂ	ස්ත්‍රී	එකතුව	පුරුෂ	ස්ත්‍රී	එකතුව	පුරුෂ	ස්ත්‍රී
දිවයින-උතුර (කයිටස්)	37	39	29	19	19	16	0.0	0.0	0.0	44	45	41
කරෙයිනගර්	40	40	39	11	12	9	0.0	0.0	0.0	42	42	43
වලිකාමම්-බටහිර (වන්කානයි)	32	34	21	29	31	20	0.0	0.0	0.0	38	39	34
වලිකාමම්-නිරිත (සංදිලිපායි)	26	28	17	24	25	17	0.0	0.0	0.0	40	40	36
වලිකාමම්-උතුර	32	34	22	41	42	36	0.0	0.0	0.0	41	42	36
වලිකාමම්-දකුණ (උඩුවිල්)	30	32	19	35	36	28	0.1	0.1	0.0	33	33	34
වලිකාමම්-නැගෙනහිර(කෝපායි)	31	32	21	39	40	31	0.0	0.0	0.0	37	37	34
වඩලාරවිච්චි-නිරිත(කරවෙඩ්ඩි)	23	25	18	26	28	19	0.0	0.0	0.0	36	36	36
වඩලාරවිච්චි-නැගෙනහිර	18	20	14	17	18	15	0.0	0.0	0.0	42	39	49
වඩලාරවිච්චි-උතුර (පේදුරු තුඩුව)	20	21	14	22	22	21	0.0	0.0	0.0	27	26	33
තෙත්මරවිච්චි(වාටකඩවේට්)	33	34	24	21	22	15	0.0	0.0	0.0	49	49	49
නල්ලූර්	14	15	9	15	16	10	0.0	0.0	0.0	21	21	22
යාපනය	13	11	18	10	8	19	0.0	0.0	0.0	30	28	35
දිවයින-දකුණ (වේලනයි)	21	22	17	16	16	15	0.0	0.0	0.0	41	42	37
ඩෙල්ස්ට්	46	47	42	15	16	12	0.0	0.0	0.0	34	35	34
එකතුව	28	30	21	26	28	19	0.0	0.0	0.0	39	39	39

වගු අංක 3.10 : ප්‍රාදේශීය ලේකම් කොට්ඨාස මට්ටමින් ස්ත්‍රී/ පුරුෂ භාවය අනුව කෘෂිකාර්මික කටයුතුවල නිරතව සිටි ගොවිකාරකයන් සංඛ්‍යාවෙහි ප්‍රතිශතය - 2014 (සම්බන්ධිතයි)

ප්‍රා.ලේ.කොට්ඨාසය	කෘෂිකාර්මික කටයුතුවල නිරත වූ ගොවිකාරකයන් සංඛ්‍යාවෙහි ප්‍රතිශතය						මුළු ගණන		
	වෙනත් සත්තව පාලනයන්			ජලජීවි වගාව			ගොවිකාරකයන් නිරත වන සාමාන්‍ය කෘෂිකාර්මික කටයුතු සංඛ්‍යාව (%)		
	එකතුව	පුරුෂ	ස්ත්‍රී	එකතුව	පුරුෂ	ස්ත්‍රී	එකතුව	පුරුෂ	ස්ත්‍රී
දිවයින-උතුර (කයිටස්)	0.1	0.1	0.0	0.1	0.1	0.0	3.0	3.2	2.6
කරෙයිනගර්	0.2	0.0	0.6	0.0	0.0	0.0	2.7	2.7	2.7
වලිකාමම්-බටහිර (වත්කානයි)	0.1	0.1	0.0	0.0	0.0	0.0	3.5	3.5	3.1
වලිකාමම්-නිරිත (සංදිලිපායි)	0.1	0.1	0.2	0.0	0.0	0.0	3.1	3.2	2.8
වලිකාමම්-උතුර	0.4	0.5	0.2	0.0	0.0	0.0	3.6	3.6	3.1
වලිකාමම්-දකුණ (උඩුවිල්)	0.1	0.1	0.2	0.0	0.0	0.0	3.3	3.3	2.9
වලිකාමම්-නැගෙනහිර(කෝපායි)	0.1	0.1	0.3	0.0	0.0	0.0	3.4	3.5	3.1
වඩමාරවිට්-නිරිත(කරවෙඩ්ඩ්)	0.1	0.1	0.4	0.0	0.0	0.0	3.2	3.3	2.8
වඩමාරවිට්-නැගෙනහිර	0.0	0.0	0.0	0.0	0.0	0.0	3.2	3.3	2.9
වඩමාරවිට්-උතුර (පේදුරු තුඩුව)	0.2	0.3	0.0	0.1	0.1	0.0	2.5	2.5	2.5
තෙන්මරවිට්(වාචකව්වෙර්)	0.1	0.1	0.0	0.0	0.0	0.0	3.3	3.4	3.0
නල්ලූර්	0.4	0.5	0.0	0.0	0.0	0.0	2.6	2.6	2.4
යාපනය	0.7	0.0	3.0	0.0	0.0	0.0	2.2	2.2	2.2
දිවයින-දකුණ (වේලනයි)	0.1	0.1	0.2	0.0	0.1	0.0	2.3	2.4	2.1
ඩෙල්ස්ට්	0.4	0.5	0.0	0.0	0.0	0.0	2.6	2.6	2.4
එකතුව	0.1	0.1	0.2	0.0	0.0	0.0	3.2	3.3	2.8

3.11 : ප්‍රාදේශීය ලේකම් කොට්ඨාස මට්ටමින් කෘෂිකර්මාන්තය හැර වෙනත් ආර්ථික කටයුත්තක නිරත ගොවිකාරකයින් සංඛ්‍යාව - 2014

මෙවර පවත්වන ලද ආර්ථික සංගණනයේ කෘෂිකාර්මික තොරතුරු රැස්කිරීමේ අදියරේදී ගොවිකාරකයා කෘෂිකර්මාන්තයට අමතරව වෙනත් ආර්ථික කටයුත්තක නිරතවේද? නැද්ද? යන්න පිළිබඳවද තොරතුරු රැස්කරන ලදී.

යාපනය දිස්ත්‍රික්කයේ සිටින මුළු ගොවිකාරකයින් සංඛ්‍යාව 43,416 කි. ඉන් වැඩිම ගොවිකාරකයින් සංඛ්‍යාව (9,829) වාවකව්වේරි ප්‍රාදේශීය ලේකම් කොට්ඨාසයෙන් වාර්තා වන අතර එය 22.6% කි. අඩුම ගොවිකාරකයින් සංඛ්‍යාව (264) ඩෙල්ෆට් ප්‍රාදේශීය ලේකම් කොට්ඨාසයෙන් වාර්තා වන අතර එය 0.6% කි.

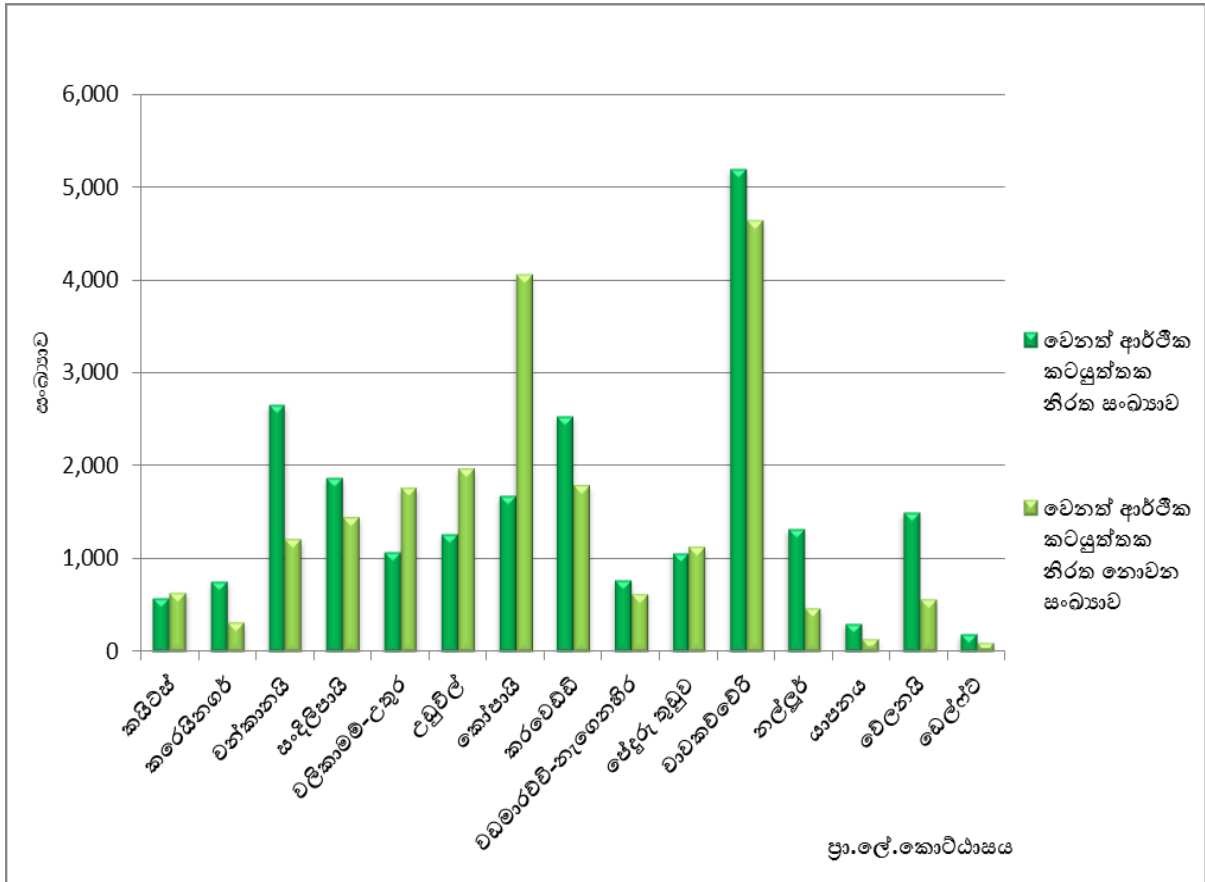
එම දිස්ත්‍රික්කයේ පදිංචි මුළු ගොවිකාරකයින්ගෙන් කෘෂිකර්මාන්තයට අමතරව වෙනත් ආර්ථික කටයුත්තක නිරත ගොවිකාරකයින් සංඛ්‍යාව 22,671 වන අතර ඉන් වැඩිම අගය වන 5,199 වාවකව්වේරි ප්‍රාදේශීය ලේකම් කොට්ඨාසයෙන් වාර්තා වේ. ප්‍රතිශතයක් වශයෙන් එය 22.9% කි. කෘෂිකර්මාන්තයට අමතරව වෙනත් ආර්ථික කටයුත්තක නිරත ගොවිකාරකයින්ගෙන් අඩුම සංඛ්‍යාව වන 178 ඩෙල්ෆට් ප්‍රාදේශීය ලේකම් කොට්ඨාසයෙන් වාර්තා වන අතර එය ප්‍රතිශතයක් වශයෙන් 0.8% කි.

එමෙන්ම යාපනය දිස්ත්‍රික්කයේ පදිංචි මුළු ගොවිකාරකයින්ගෙන් කෘෂිකාර්මික කටයුතුවල පමණක් නිරත වන ගොවිකාරකයින් සංඛ්‍යාව 20,745 ක් වන අතර ඉන් වැඩිම අගය වන 4,630 වාවකව්වේරි ප්‍රාදේශීය ලේකම් කොට්ඨාසයෙන් වාර්තා වේ. ප්‍රතිශතයක් වශයෙන් එය 22.3% කි. එමෙන්ම එහි අඩුම සංඛ්‍යාව වන 86 ඩෙල්ෆට් ප්‍රාදේශීය ලේකම් කොට්ඨාසයෙන් වාර්තා වන අතර එය ප්‍රතිශතයක් වශයෙන් 0.4% කි.

වගු අංක 3.11 : ප්‍රාදේශීය ලේකම් කොට්ඨාස මට්ටමින් වෙනත් ආර්ථික කටයුත්තක නිරත ගොවිකාරකයින් සංඛ්‍යාව - 2014

ප්‍රා.ලේ.කොට්ඨාසය	ගොවිකාරකයන්					
	වෙනත් ආර්ථික කටයුත්තක නිරත සංඛ්‍යාව	%	වෙනත් ආර්ථික කටයුත්තක නිරත නොවන සංඛ්‍යාව	%	මුළු ගණන	%
දිවයින-උතුර (කයිටස්)	568	2.5	633	3.1	1,201	2.8
කරෙයිනගර්	749	3.3	307	1.5	1,056	2.4
වලිකාමම්-බටහිර (වත්කානයි)	2,653	11.7	1,200	5.8	3,853	8.9
වලිකාමම්-නිරිත (සංදිලිපායි)	1,866	8.2	1,445	7.0	3,311	7.6
වලිකාමම්-උතුර	1,063	4.7	1,766	8.5	2,829	6.5
වලිකාමම්-දකුණ (උඩුවිල්)	1,263	5.6	1,964	9.5	3,227	7.4
වලිකාමම්-නැගෙනහිර(කෝපායි)	1,676	7.4	4,056	19.6	5,732	13.2
වඩමාරවිට්-නිරිත(කරවෙඩඩ්)	2,530	11.2	1,782	8.6	4,312	9.9
වඩමාරවිට්-නැගෙනහිර	764	3.4	619	3.0	1,383	3.2
වඩමාරවිට්-උතුර (පේදුරු කුඩුව)	1,061	4.7	1,122	5.4	2,183	5.0
තෙත්මරවිට්(වාවකව්වේරි)	5,199	22.9	4,630	22.3	9,829	22.6
නල්ලූර්	1,314	5.8	457	2.2	1,771	4.1
යාපනය	296	1.3	123	0.6	419	1.0
දිවයින-දකුණ (වේලනයි)	1,491	6.6	555	2.7	2,046	4.7
ඩෙල්ෆට්	178	0.8	86	0.4	264	0.6
එකතුව	22,671	100	20,745	100	43,416	100

රූප සටහන 10 - ප්‍රාදේශීය ලේකම් කොට්ඨාස මට්ටමින් වෙනත් ආර්ථික කටයුත්තක නිරත ගොවිකාරකයින් (යාපනය දිස්ත්‍රික්කය) - 2014



3.12 : ප්‍රාදේශීය ලේකම් කොට්ඨාස මට්ටමින් වෙනත් රැකියාවන් සහ ආදායම් මාර්ග හා ස්ත්‍රී/ පුරුෂ භාවය අනුව ගොවිකාරකයින්ගේ සංඛ්‍යාව - 2014

2014 වර්ෂයේ දී සිදු කළ ආර්ථික සංගණනය යටතේ, කෘෂිකාර්මික කටයුතු පිළිබඳ ගණන් ගැනීමේ දී ගොවිකාරකයන්ගේ කෘෂිකර්මාන්තය හැර වෙනත් ආර්ථික කටයුතුවල නිරත වීම හෙවත් ඔවුන්ගේ ප්‍රධාන රැකියාව පිළිබඳ තොරතුරු ප්‍රාදේශීය ලේකම් කොට්ඨාස මට්ටමින් එක් රැස් කරන ලදී. මෙහි දී ගොවිකාරකයින් වැටුප් ලබන රැකියාවක නිරත වන්නේ ද එසේ නිරත වන්නේ නම් එය කුමන අංශයක රැකියාවක් ද යන තොරතුරු ලබා ගන්නා ලදී. ඒ අනුව රාජ්‍ය අංශය, අර්ධ රාජ්‍ය අංශය හා පෞද්ගලික අංශයේ රැකියාවල ඔවුන් නිරත වන බවට වාර්තා විය.

යාපනය දිස්ත්‍රික්කයෙහි ගොවිකාරකයන්ගේ වැටුප් සහිත රැකියාවන්වල නිරතවන සංඛ්‍යාවෙන් වැඩිම සංඛ්‍යාවක් (4,604) වාර්තා වී ඇත්තේ පෞද්ගලික අංශයෙහි රැකියාවල නිරත වන ගොවි කාරකයන් වේ. අඩුම සංඛ්‍යාව (880) ක් සේවයෙහි නිරත බවට වාර්තා වන්නේ අර්ධ රාජ්‍ය අංශයෙහි රැකියාවන්වල වේ. රාජ්‍ය අංශයෙහි සේවයේ නිරත සංඛ්‍යාව (3,148) කි. පෞද්ගලික අංශයෙහි රැකියාවල නිරත සංඛ්‍යාවෙන් වැඩි අගයක් කෝපායි ප්‍රාදේශීය ලේකම් කොට්ඨාසයෙන් (736) වාර්තා වී ඇති අතර අඩුම සංඛ්‍යාව වඩමාරවිච්-නැගෙනහිර ප්‍රාදේශීය ලේකම් කොට්ඨාසයෙන් (50) වාර්තා වේ. අර්ධ රාජ්‍ය අංශයෙහි රැකියා කරන ගොවිකාරකයින්ගෙන් ඉහළම අගය වාවකච්චේරි ප්‍රාදේශීය ලේකම් කොට්ඨාසය තුළ බවට තොරතුරු ලැබී ඇත. එය 226 ක් වේ.

රාජ්‍ය අංශයේ රැකියාවල නිරත ගොවිකාරකයින්ගේ ස්ත්‍රී/ පුරුෂ භාවය සැලකීමේ දී එයින් වැඩිම ගොවිකාරකයින් සංඛ්‍යාව පිරිමි වේ. එම පිරිස සංඛ්‍යාත්මකව (2,687) ක් බවට වාර්තා වන අතර රාජ්‍ය අංශයේ රැකියා වල නිරත වන්නන්ගෙන් මුළු ගණනින් 85.3% ප්‍රතිශතයකි. කාන්තාවන් සම්බන්ධව එම අගය 461 වේ. රාජ්‍ය අංශයේ ආදායම් ලබන පිරිමි රැකියා නියුක්තියෙන් ඉහළ ම අගයක් (568) වාවකච්චේරි ප්‍රාදේශීය ලේකම් කොට්ඨාසයෙන් වාර්තා වේ. මෙහි අඩුම අගය වන ගොවිකාරකයින් (29) රාජ්‍ය අංශයේ සේවය කරන්නන්ගෙන් 0.9% ප්‍රතිශතයක් ලෙස කරෙයිනගර් ප්‍රාදේශීය ලේකම් කොට්ඨාසය තුළ වාර්තා වේ. රාජ්‍ය සේවයෙහි කාන්තාවන් වැඩිම සංඛ්‍යාව වාර්තා වන්නේ වාවකච්චේරි ප්‍රාදේශීය ලේකම් කොට්ඨාසයෙනි. එය (115) රාජ්‍ය අංශයෙහි සේවය කරන මුළු සංඛ්‍යාවෙන් 3.6% ක් වේ. යාපනය ප්‍රාදේශීය ලේකම් කොට්ඨාසයෙන් රාජ්‍ය සේවයෙහි නිරත කාන්තාවන්ගේ අඩුම අගය (8) වාර්තා වේ.

අර්ධ රාජ්‍ය අංශයෙහි වැඩිම සංඛ්‍යාව පිරිමි ගොවිකාරකයින් වන බව වගු අංක 11 අනුව වාර්තා වේ. එය අර්ධ රාජ්‍ය අංශයෙහි සංඛ්‍යාවෙන් ප්‍රතිශතයක් වශයෙන් 86.9% ක් වන අතර සංඛ්‍යාත්මකව 765 ක් වේ. එම අගයෙහි ද වැඩිම සංඛ්‍යාව (190) වාර්තාවන්නේ වාවකච්චේරි ප්‍රාදේශීය ලේකම් කොට්ඨාසයෙහි වන අතර අඩුම අගයක් (6) වඩමාරවිච්-නැගෙනහිර ප්‍රාදේශීය ලේකම් කොට්ඨාසයෙන් වාර්තා වේ. මෙම අඩුම අගය අර්ධ රාජ්‍ය අංශයෙහි වැටුප් ලබන රැකියාවල නියුතු මුළු ගොවිකාරකයින් ගණනින් 0.6% ක ප්‍රතිශතයක් දරයි. වාවකච්චේරි ප්‍රාදේශීය ලේකම් කොට්ඨාසයෙන් ස්ත්‍රී සේවා දායකත්වයේ වැඩිම අගය (36) වාර්තා වන අතර එය අර්ධ රාජ්‍ය අංශයෙහි මුළු ගණනින් 4% ක් වේ.

කෘෂිකාර්මික කටයුතු හැර වෙනත් ආර්ථික ක්‍රියාකාරකම්වල නිරත ගොවිකාරකයින්ගෙන් පෞද්ගලික අංශයෙහි සේවයේ නියැලී සිටින්නන් සලකා බැලීමේ දී එම සංඛ්‍යාවෙන් 87.7% ප්‍රතිශතයක් පිරිමි වන අතර එය 4,041 අගයක් ගනී. පෞද්ගලික අංශයෙහි රැකියා කරන පිරිමි වැඩිම අගයක් (655) වාර්තා වන්නේ කෝපායි ප්‍රාදේශීය ලේකම් කොට්ඨාසයේ වන අතර 14.2% ප්‍රතිශතයක් වේ. අඩුම අගය වන (46) වඩමාරවිච්-නැගෙනහිර ප්‍රාදේශීය ලේකම් කොට්ඨාසයෙන් වාර්තා වේ. කරවෙඩ්ඩි ප්‍රාදේශීය ලේකම් කොට්ඨාසයෙන් පෞද්ගලික අංශයේ වැඩිම කාන්තා සේවා දායකත්වයක් වාර්තා වන අතර එය (87) එම අංශයේ මුළු ගණනින් 1.8% ප්‍රතිශතයක් පෙන්නවයි.

වර්ෂ 2014 කෘෂිකාර්මික තොරතුරු අනුව ගොවිකාරකයින් තමාගේම ආර්ථික කටයුතුවල නිරත වීම පිළිබඳ තොරතුරු සලකා බැලීමේ දී ගොවිකාරකයින් තමාගේම කෘෂිකාර්මික කටයුත්තක නිරත වන්නේ ද නොඑසේ නම් තමාගේම කෘෂිකාර්මික නොවන කටයුත්තක නිරත වන්නේද යන තොරතුරු සොයා බලන ලදී. මෙම තොරතුරු ප්‍රාදේශීය ලේකම් කොට්ඨාස අනුව ලබාගෙන ඇත.

යාපනය දිස්ත්‍රික්කයේ තමාගේම ආර්ථික කටයුත්තක නිරත වන සංඛ්‍යාව වන 7,620 න් වැඩිම ප්‍රතිශතයක් වන 77.7% තමාගේම කෘෂිකාර්මික නොවන ආර්ථික කටයුත්තක නිරත වන අතර එය සංඛ්‍යාත්මකව 5,922 කි. තමාගේම කෘෂිකාර්මික කටයුත්තක නිරත වන ගොවිකාරකයන් ගණන 1,698 ක් වේ.

තමාගේම කෘෂිකාර්මික කටයුත්තක නිරත ගොවිකාරකයින් සලකා බැලීමේ දී එහි වැඩිම සංඛ්‍යාව (1,441) පිරිමි ගොවිකාරකයින් නියෝජනය කරන අතර එය 84.8% ක ප්‍රතිශතයකි. ස්ත්‍රීන් ගණන 257 ක් වේ. පිරිමි ගොවිකාරකයින්ගේ ද වැඩිම සංඛ්‍යාව (370) වාචකච්චේරි ප්‍රාදේශීය ලේකම් කොට්ඨාසයෙන් වාර්තා වේ. එය 21.7% ප්‍රතිශතයක් වේ. ඩෙල්ෆ්ට් ප්‍රාදේශීය ලේකම් කොට්ඨාසයෙන් එහි අඩුම අගය (2) වාර්තා කරන අතර එය 0.1% ක ප්‍රතිශතයකි. තමාගේම කෘෂිකාර්මික කටයුත්තක නිරත කාන්තා ගොවිකාරකයින් වැඩිම සංඛ්‍යාව ද (59) වාචකච්චේරි ප්‍රාදේශීය ලේකම් කොට්ඨාසයෙන් ද අඩුම අගය (1) යාපනය ප්‍රදේශීය ලේකම් කොට්ඨාසයෙන් ද වාර්තාවේ. ඩෙල්ෆ්ට් ප්‍රාදේශීය ලේකම් කොට්ඨාසයෙන් මේ යටතේ ස්ත්‍රී ගොවිකාරකයින් වාර්තා නොවේ.

තමාගේම කෘෂිකාර්මික නොවන කටයුත්තක නිරත ගොවිකාරකයින් පිළිබඳ වාර්තා අනුව ද පුරුෂ ගොවිකාරකයින් වැඩි අගයක් ගන්නා බව පෙන්වා දිය හැකිය. ඒ අනුව පුරුෂ ගොවිකාරකයින් 5,190 ක් හා ස්ත්‍රී ගොවිකාරකයින් 732 ක් වේ. පුරුෂ ගොවිකාරකයින් සලකා බැලීමේ දී වාචකච්චේරි ප්‍රාදේශීය ලේකම් කොට්ඨාසයේ වැඩිම සංඛ්‍යාවක් (1,450) වාර්තා වන අතර එය කෘෂිකාර්මික නොවන කටයුත්තක නිරත සංඛ්‍යාවෙන් 24.4% ප්‍රතිශතයක් පෙන්වයි. ස්ත්‍රී ගොවිකාරකයින්ගේ ද වැඩිම අගය (159) වාචකච්චේරි ප්‍රාදේශීය ලේකම් කොට්ඨාසයෙන් වාර්තා වන අතර ඩෙල්ෆ්ට් ප්‍රාදේශීය ලේකම් කොට්ඨාසයෙන් අඩුම අගයක් (4) වාර්තා වේ.

ගොවිකාරකයින්, සේවා යෝජකයන් ලෙස ඔවුන්ගේ ආදායම් මාර්ග ශක්තිමත් කර ගෙන තිබේද? එසේ නොමැති නම් වෙනත් ආදායම් මාර්ගයක් තම ආදායම් මාර්ගය ලෙස තෝරාගෙන තිබේද? යන කරුණ සම්බන්ධයෙන් ද 2014 ආර්ථික සංගණනයේ දී තොරතුරු ලබා ගන්නා ලදී.

වෙනත් ආදායම් මාර්ග සම්බන්ධයෙන් තොරතුරු සලකා බැලීමේ දී යාපනය දිස්ත්‍රික්කයේ එවැනි ආදායම් මාර්ග ඇති ගොවි කාරකයන් ගණන 6,418 ක් වාර්තා වේ. එම සංඛ්‍යාවෙන් 75.6% ප්‍රතිශතයක් පුරුෂ ගොවිකාරකයින් වේ. සමස්තයක් ලෙස ආදායම්වල ස්වභාවය සැලකීමේදී වැඩිම පිරිමි ගොවිකාරකයින් නියෝජනය දක්නට ලැබෙන්නේ වාචකච්චේරි ප්‍රාදේශීය ලේකම් කොට්ඨාසයෙනි. එය සංඛ්‍යාත්මකව 1,352 ක් වන අතර මුළු අගයෙන් 21% කි. අඩුම පිරිමි සංඛ්‍යාව (22) වාර්තා වන්නේ ඩෙල්ෆ්ට් ප්‍රාදේශීය ලේකම් කොට්ඨාසයේ වේ. කාන්තාවන් වැඩිම ගණනක් (356) වාචකච්චේරි ප්‍රදේශීය ලේකම් කොට්ඨාසයෙන් වාර්තා වේ.

සේවා යෝජකයන් හා වෙනත් ආදායම් මාර්ග සහිත ගොවිකාරකයන් සලකා බැලීමේදී වෙනත් ආදායම් මාර්ග සහිත ගොවිකාරකයන් ගණන වැඩි අගයක් (6,218) ගෙන ඇති බව වගුවට අනුව පෙන්වා දිය හැකිය. එය 96.8% ක් වේ. සේවා යෝජකයන් සිටිනුයේ 200 දෙනෙකු පමණි.

සේවා යෝජකයන්ගෙන් ද පුරුෂ ගොවිකාරකයින් සංඛ්‍යාත්මකව ඉහළ අගයක් ගනී. එම අගය 194 ක් වන විට කාන්තා ගොවිකාරකයින් 6 ක් පමණක් වාර්තා වේ. පුරුෂ ගොවිකාරකයින්ගේ සංඛ්‍යාවෙන් 30% වන 59 දෙනෙකු වාචකච්චේරි ප්‍රාදේශීය ලේකම් කොට්ඨාසයේ වාර්තා වන අතර අඩුම පුරුෂ ගොවිකාරකයන් සංඛ්‍යාව (1) බැගින් කරෙයිනගර්, යාපනය සහ වේලනයි යන ප්‍රාදේශීය

ලේකම් කොට්ඨාසවලින් වාර්තා වේ. කාන්තා සේවායෝජකයන් 3 ක් වාර්තා වනුයේ කෝපායි ප්‍රාදේශීය ලේකම් කොට්ඨාසයෙන්ය. කාන්තා සේවායෝජකයන් 1 බැගින් සංදිලිපායි , වලිකාමම්-උතුර,වේලනයි යන ප්‍රාදේශීය ලේකම් කොට්ඨාසවලින් වාර්තා වේ.

වෙනත් ආදායම් මාර්ග සහිත ගොවිකාරකයින් ද වැඩි සංඛ්‍යාව (4,664) පිරිමි ගොවිකාරකයින් වන විට කාන්තා ගොවිකාරකයින් සංඛ්‍යාව 1,554 ක් ලෙස වාර්තා වේ. එම පිරිමි ගොවිකාරකයින් සංඛ්‍යාවෙන් 27.7% ප්‍රතිශතයක් වාචකවචේරි ප්‍රාදේශීය ලේකම් කොට්ඨාසයෙන් වාර්තා වන අතර අවම අගය 22 ක් (0.5%) ඩෙල්ෆ්ට් ප්‍රාදේශීය ලේකම් කොට්ඨාසයෙන් වාර්තා වේ. වාචකවචේරි ප්‍රාදේශීය ලේකම් කොට්ඨාසයෙහි වෙනත් ආදායම් මාර්ග සහිත කාන්තා ගොවිකාරකයින් වැඩිම සංඛ්‍යාව (356) ක් වාර්තා වන අතර එය, වෙනත් ආදායම් මාර්ග සහිත කාන්තා ගොවිකාරකයින් සංඛ්‍යාවෙන් 22.9% ක ප්‍රතිශතයකි. ඩෙල්ෆ්ට් ප්‍රාදේශීය ලේකම් කොට්ඨාසයේ වෙනත් ආදායම් මාර්ග සහිත අඩුම කාන්තා ගොවිකාරකයින් සංඛ්‍යාවක් (4) වාර්තා වන අතර එය වෙනත් ආදායම් මාර්ග සහිත කාන්තා ගොවිකාරකයින් සංඛ්‍යාවෙන් 0.2% ක් වේ.

වගු අංක 3.12 : ප්‍රාදේශීය ලේකම් කොට්ඨාස මට්ටමින් වෙනත් රැකියාවන් සහ ආදායම් මාර්ග හා ස්ත්‍රී/ පුරුෂ භාවය අනුව ගොවිකාරකයින්ගේ සංඛ්‍යාව - 2014

ප්‍රා.ලේ.කොට්ඨාසය	වැවුණු ලබන රැකියාවක නිරත ගොවිකාරකයන් සංඛ්‍යාව											
	රාජ්‍ය අංශය			අර්ධ රාජ්‍ය අංශය			පුද්ගලික අංශය			මුළු සංඛ්‍යාව		
	පුරුෂ	ස්ත්‍රී	මුළු ගණන	පුරුෂ	ස්ත්‍රී	මුළු ගණන	පුරුෂ	ස්ත්‍රී	මුළු ගණන	පුරුෂ	ස්ත්‍රී	මුළු ගණන
දිවයින-උතුර (කයිට්ස්)	45	10	55	11	3	14	99	29	128	155	42	197
කරෙයිනගර්	29	17	46	16	1	17	159	67	226	204	85	289
වලිකාමම්-බටහිර (වත්කානයි)	231	43	274	51	6	57	559	66	625	841	115	956
වලිකාමම්-නිරිත (සංදිලිපායි)	133	22	155	34	5	39	377	71	448	544	98	642
වලිකාමම්-උතුර	163	24	187	63	8	71	142	13	155	368	45	413
වලිකාමම්-දකුණ (උඩුවිල්)	212	29	241	43	3	46	334	28	362	589	60	649
වලිකාමම්-නැගෙනහිර(කෝපායි)	287	24	311	76	2	78	655	81	736	1,018	107	1,125
වඩමාරවි-නිරිත(කරවෙඩ්ඩ්)	392	54	446	124	21	145	566	87	653	1,082	162	1,244
වඩමාරවි-නැගෙනහිර	64	9	73	6	4	10	46	4	50	116	17	133
වඩමාරවි-උතුර (පේදුරු තුඩුව)	229	40	269	38	6	44	114	10	124	381	56	437
තෙත්මරවි(වාචකවචේරි)	568	115	683	190	36	226	500	44	544	1,258	195	1,453
නල්ලූර්	170	26	196	52	10	62	268	21	289	490	57	547
යාපනය	56	8	64	13	0	13	65	15	80	134	23	157
දිවයින-දකුණ (වේලනයි)	70	28	98	39	9	48	107	17	124	216	54	270
ඩෙල්ෆ්ට්	38	12	50	9	1	10	50	10	60	97	23	120
එකතුව	2,687	461	3,148	765	115	880	4,041	563	4,604	7,493	1,139	8,632

වගු අංක 3.12 : ප්‍රාදේශීය ලේකම් කොට්ඨාස මට්ටමින් වෙනත් රැකියාවන් සහ ආදායම් මාර්ග හා ස්ත්‍රී/ පුරුෂ භාවය අනුව ගොවිකාරකයින්ගේ සංඛ්‍යාව - 2014 (සම්බන්ධිතයි)

ප්‍රා.ලේ.කොට්ඨාසය	ගොවිකාරකයන් සංඛ්‍යාව								
	තමාගේම කෘෂිකාර්මික කටයුත්තක නිරත			තමාගේම කෘෂිකාර්මික නොවන කටයුත්තක නිරත			මුළු සංඛ්‍යාව		
	පුරුෂ	ස්ත්‍රී	මුළු ගණන	පුරුෂ	ස්ත්‍රී	මුළු ගණන	පුරුෂ	ස්ත්‍රී	මුළු ගණන
දිවයින-උතුර (කයිටස්)	12	3	15	206	26	232	218	29	247
කරෙයිනගර්	17	17	34	289	72	361	306	89	395
වලිකාමම්-බටහිර (වන්කානයි)	98	10	108	580	48	628	678	58	736
වලිකාමම්-නිරිත (සංදිලිපායි)	69	18	87	583	85	668	652	103	755
වලිකාමම්-උතුර	53	5	58	347	38	385	400	43	443
වලිකාමම්-දකුණ (උඩුවිල්)	127	22	149	179	21	200	306	43	349
වලිකාමම්-නැගෙනහිර(කෝපායි)	67	10	77	147	18	165	214	28	242
වඩමාරවිම්-නිරිත(කරවෙඩ්ඩ්)	97	14	111	389	78	467	486	92	578
වඩමාරවිම්-නැගෙනහිර	26	9	35	176	50	226	202	59	261
වඩමාරවිම්-උතුර (පේදුරු තුඩුව)	346	52	398	117	16	133	463	68	531
තෙත්මරවිම්(වාචකවවෙට්)	370	59	429	1,450	159	1,609	1,820	218	2,038
නල්ලූර්	101	20	121	121	14	135	222	34	256
යාපනය	4	1	5	63	12	75	67	13	80
දිවයින-දකුණ (වෙලනයි)	52	17	69	517	91	608	569	108	677
ඩෙල්ස්ට්	2	0	2	26	4	30	28	4	32
එකතුව	1,441	257	1,698	5,190	732	5,922	6,631	989	7,620

ප්‍රා.ලේ.කොට්ඨාසය	ගොවිකාරකයන් සංඛ්‍යාව								
	සේවා යෝජක			වෙනත්			මුළු සංඛ්‍යාව		
	පුරුෂ	ස්ත්‍රී	මුළු ගණන	පුරුෂ	ස්ත්‍රී	මුළු ගණන	පුරුෂ	ස්ත්‍රී	මුළු ගණන
දිවයින-උතුර (කයිටස්)	2	0	2	71	51	122	73	51	124
කරෙයිනගර්	1	0	1	38	26	64	39	26	65
වලිකාමම්-බටහිර (වන්කානයි)	16	0	16	684	261	945	700	261	961
වලිකාමම්-නිරිත (සංදිලිපායි)	21	1	22	331	116	447	352	117	469
වලිකාමම්-උතුර	16	1	17	120	70	190	136	71	207
වලිකාමම්-දකුණ (උඩුවිල්)	13	0	13	196	56	252	209	56	265
වලිකාමම්-නැගෙනහිර(කෝපායි)	21	3	24	223	62	285	244	65	309
වඩමාරවිම්-නිරිත(කරවෙඩ්ඩ්)	23	0	23	504	181	685	527	181	708
වඩමාරවිම්-නැගෙනහිර	3	0	3	288	79	367	291	79	370
වඩමාරවිම්-උතුර (පේදුරු තුඩුව)	5	0	5	65	23	88	70	23	93
තෙත්මරවිම්(වාචකවවෙට්)	59	0	59	1,293	356	1,649	1,352	356	1,708
නල්ලූර්	12	0	12	384	114	498	396	114	510
යාපනය	1	0	1	49	9	58	50	9	59
දිවයින-දකුණ (වෙලනයි)	1	1	2	396	146	542	397	147	544
ඩෙල්ස්ට්	0	0	0	22	4	26	22	4	26
එකතුව	194	6	200	4,664	1,554	6,218	4,858	1,560	6,418

3.13: ප්‍රාදේශීය ලේකම් කොට්ඨාස මට්ටමින් වෙනත් ආර්ථික කටයුත්තක/කටයුතුවල නිරත වන කාලය අනුව ගොවි කාරකයන් සංඛ්‍යාව-2014

2014 ආර්ථික සංගණනයේ කෘෂිකාර්මික තොරතුරු රැස් කිරීමේ අදියරේදී වෙනත් ආර්ථික කටයුතුවල යෙදෙන ගොවිකාරකයන්, කෘෂිකර්මාන්තයට වඩා වැඩි කාලයක් රැකියාව / වෙනත් ආර්ථික කටයුතු සඳහා වැය කළේද? යන්න පිළිබඳව තොරතුරු රැස් කර ඇත.

ඒ අනුව ගොවිකාරකයා වෙනත් ආර්ථික කටයුතුවල නියැලෙන කාලය පිළිබඳව සලකා බැලීමේදී යාපනය දිස්ත්‍රික්කයේ වැඩි ගොවිකාරකයන් පිරිසක් කෘෂිකර්මාන්තයට වඩා වැඩි කාලයක් රැකියාව /වෙනත් ආර්ථික කටයුතු සඳහා වැය කළ අය වේ.එය සංඛ්‍යාත්මකව ගොවිකාරකයන් 12,809 කි. වඩා වැඩි කාලයක් කෘෂිකර්මාන්තයෙහි යෙදී සිටින ගොවිකාරකයන් සංඛ්‍යාව 3,380 ක් වේ. වෙනත් ආර්ථික කටයුතුවල නිරත වූවද, එම කාලය සඳහන් නොකරන ලද ගොවිකාරකයන් සංඛ්‍යාව 6,482 කි.

වැඩි කාලයක් රැකියාව /වෙනත් ආර්ථික කටයුතු සඳහා වැය කරන ගොවිකාරකයන්ගෙන් වැඩිම සංඛ්‍යාව දක්නට ලැබෙන්නේ වාචකච්චේරි (2,721) ප්‍රාදේශීය ලේකම් කොට්ඨාසයෙනි.එහි අඩුම සංඛ්‍යාව ඩෙල්ෆට් (147) ප්‍රාදේශීය ලේකම් කොට්ඨාසයෙන් වාර්තා වේ.

වඩා වැඩි කාලයක් කෘෂිකර්මාන්තයෙහි යෙදී සිටින වැඩිම ගොවිකාරකයන් සංඛ්‍යාව ද වාචකච්චේරි (855) ප්‍රාදේශීය ලේකම් කොට්ඨාසයෙන් වාර්තා වේ.ඒ යටතේ අඩුම ගොවිකාරකයන් සංඛ්‍යාව (4) ඩෙල්ෆට් ප්‍රාදේශීය ලේකම් කොට්ඨාසයෙන් වාර්තා වේ .

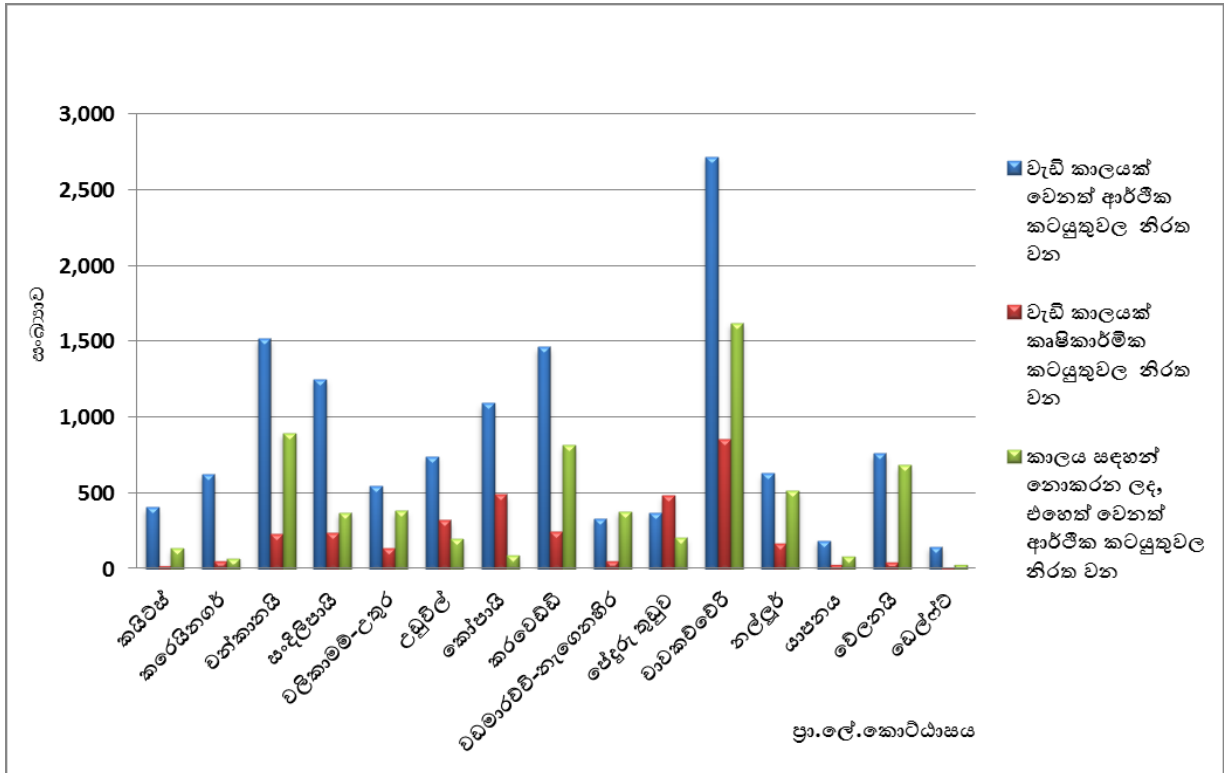
කාලය සඳහන් නොකරන ලද, වෙනත් ආර්ථික කටයුතුවල නිරත ගොවිකාරකයන්ගේ වැඩිම සංඛ්‍යාව දක්නට ලැබෙන්නේ වාචකච්චේරි (1,623) ප්‍රාදේශීය ලේකම් කොට්ඨාසයෙනි.එහි අවමය ඩෙල්ෆට් (27) ප්‍රාදේශීය ලේකම් කොට්ඨාසයෙන් වාර්තා වේ.

දිස්ත්‍රික් මට්ටමින් සලකා බලන විට වැඩි කාලයක් රැකියාව/ වෙනත් ආර්ථික කටයුතු සඳහා වැය කරන ගොවි කාරකයන් සංඛ්‍යාව ප්‍රතිශතාත්මකව 56% කි. වඩා වැඩි කාලයක් කෘෂිකර්මාන්තයෙහි යෙදී සිටින ගොවි කාරකයන් සංඛ්‍යාව ප්‍රතිශතාත්මකව 15 % කි. කාලය සඳහන් නොකරන ලද, එහෙත් වෙනත් ආර්ථික කටයුතුවල නිරත ගොවි කාරකයන්ගේ සංඛ්‍යාව ප්‍රතිශතාත්මකව 29% කි.

වගු අංක 3.13 ප්‍රාදේශීය ලේකම් කොට්ඨාස මට්ටමින් වෙනත් ආර්ථික කටයුත්තක/ කටයුතුවල නිරත කාලය අනුව ගොවිකාරකයන් සංඛ්‍යාව -2014

ප්‍රා.ලේ.කොට්ඨාසය	ගොවි කාරකයන්			
	වැඩි කාලයක් වෙන් ආර්ථික කටයුතුවල නිරත වන	වැඩි කාලයක් කෘෂිකාර්මික කටයුතුවල නිරත වන	කාලය සඳහන් නොකරන ලද, එහෙත් වෙනත් ආර්ථික කටයුතුවල නිරත වන	මුළු ගණන
දිවයින-උතුර (කයිටස්)	408	22	138	568
කරෙයිනගර්	628	50	71	749
වලිකාමම්-බටහිර (වත්කානයි)	1,521	233	899	2,653
වලිකාමම්-නිරිත (සංදිලිපායි)	1,253	241	372	1,866
වලිකාමම්-උතුර	544	137	382	1,063
වලිකාමම්-දකුණ (උඩුවිල්)	742	321	200	1,263
වලිකාමම්-නැගෙනහිර(කෝපායි)	1,096	491	89	1,676
වඩමාරවිච්චි-නිරිත(කරවෙඩ්ඩි)	1,467	247	816	2,530
වඩමාරවිච්චි-නැගෙනහිර	333	52	379	764
වඩමාරවිච්චි-උතුර (පේදුරු තුඩුව)	372	484	205	1,061
තෙත්මරවිච්චි(වාචකවිචේරි)	2,721	855	1,623	5,199
නල්ලූර්	629	169	516	1,314
යාපනය	187	28	81	296
දිවයින-දකුණ (වේලනයි)	761	46	684	1,491
ඩෙල්ස්ට්	147	4	27	178
එකතුව	12,809	3,380	6,482	22,671

රූප සටහන 11 - ප්‍රාදේශීය ලේකම් කොට්ඨාස මට්ටමින් වෙනත් ආර්ථික කටයුත්තක/කටයුතුවල නිරත කාලය අනුව ගොවිකාරකයන් (යාපනය දිස්ත්‍රික්කය) -2014



3.14 : යාපනය දිස්ත්‍රික්කයේ ගොවිකාරකයින් සතු වෙනත් දිස්ත්‍රික්කවල පිහිටි බිම් කැබලි සංඛ්‍යාව සහ බිම් ප්‍රමාණය (අක්කර) - 2014

2014 ආර්ථික සංගණනයේ කෘෂිකාර්මික තොරතුරු රැස්කිරීමේ අදියරේ දී කුඩා ගොවිකාණ්ඩවල ගොවිකාරකයින්ගේ බිම් කැබලි හා බිම් ප්‍රමාණය පිළිබඳව ද තොරතුරු රැස්කරන ලදී. ඒ අනුව යාපනය දිස්ත්‍රික්කයෙහි පදිංචි ගොවිකාරකයින්ට අයත් යාපනය සහ අනෙකුත් දිස්ත්‍රික්කයන්වල බිම් කැබලි හා බිම් ප්‍රමාණයන්ගේ ව්‍යාප්තිය මෙමගින් විස්තර කරනු ලබයි.

යාපනය දිස්ත්‍රික්කයෙහි පදිංචි ගොවිකාරකයින්ට අයත් යාපනය සහ අනෙකුත් දිස්ත්‍රික්කයන් වල පිහිටි මුළු බිම් කැබලි ගණන 92,765 ක් වන අතර එම බිම් ප්‍රමාණය අක්කර 52,978 කි. එම මුළු බිම් කැබලි ගණනින් හා බිම් ප්‍රමාණයෙන් වැඩිම බිම් කැබලි ගණන හා බිම් ප්‍රමාණය යාපනය දිස්ත්‍රික්කයෙන් වාර්තා වන අතර පිළිවෙලින් එය 92,045 ක් හා අක්කර 50,933 කි. එය ප්‍රතිශතයක් වශයෙන් 96.1% කි. දෙවනුවට වැඩිම බිම් කැබලි ගණන 435 කිළිනොවිච්චි දිස්ත්‍රික්කයෙන් වාර්තා වන අතර බිම් ප්‍රමාණය අක්කර 1,415 කි. එය ප්‍රතිශතයක් වශයෙන් 2.7% කි.

ගොවිකාරකයින්ට අයත් යාපනය සහ අනෙකුත් දිස්ත්‍රික්ක වල පිහිටි අක්කර 1ට වඩා අඩු මුළු බිම් කැබලි සංඛ්‍යාව 79,640 වන අතර එම බිම් ප්‍රමාණය අක්කර 29,037 කි. මෙයින් වැඩිම බිම් කැබලි ගණන වන 79,436 යාපනය දිස්ත්‍රික්කයෙන් වාර්තා වන අතර එම බිම් ප්‍රමාණය අක්කර 28,948 කි. දෙවනුවට වැඩිම බිම් කැබලි ගණන (91) කිළිනොවිච්චි දිස්ත්‍රික්කයෙන් වාර්තා වන අතර දෙවනුවට වැඩිම බිම් ප්‍රමාණය අක්කර 48 ද කිළිනොවිච්චි දිස්ත්‍රික්කයෙන් වාර්තා වේ.

ගොවිකාරකයින්ට අයත් අක්කර 1ත් 2ත් අතර මුළු බිම් කැබලි සංඛ්‍යාව 9,527 වන අතර එම බිම් ප්‍රමාණය අක්කර 11,917 කි. මෙයින් වැඩිම බිම් කැබලි ගණන හා බිම් ප්‍රමාණය යාපනය දිස්ත්‍රික්කයෙන් වාර්තා වන අතර එය පිළිවෙලින් 9,388 ක් හා අක්කර 11,750 කි. දෙවනුවට වැඩිම බිම් කැබලි ගණන හා බිම් ප්‍රමාණය කිළිනොවිච්චි දිස්ත්‍රික්කයෙන් වන අතර එය පිළිවෙලින් 90 ක් හා අක්කර 107 කි.

මෙම දිස්ත්‍රික්කයෙහි පදිංචි ගොවිකාරකයින්ට අයත් අක්කර 2ත් 3ත් අතර මුළු බිම් කැබලි සංඛ්‍යාව 2,171 වන අතර එම බිම් ප්‍රමාණය අක්කර 4,822 කි. මෙයින් වැඩිම බිම් කැබලි ගණන හා බිම් ප්‍රමාණය යාපනය දිස්ත්‍රික්කයෙන් වාර්තා වන අතර එය පිළිවෙලින් 2,033 ක් හා අක්කර 4,537 කි. දෙවනුවට වැඩිම බිම් කැබලි ගණන හා බිම් ප්‍රමාණය කිළිනොවිච්චි දිස්ත්‍රික්කයෙන් වන අතර එය පිළිවෙලින් 92 ක් හා අක්කර 189 කි.

එමෙන්ම දිස්ත්‍රික්කයෙහි පදිංචි ගොවිකාරකයින්ට අයත් අක්කර 3ත් 4ත් අතර මුළු බිම් කැබලි සංඛ්‍යාව 695 ක් වන අතර එම බිම් ප්‍රමාණය අක්කර 2,224 කි. මෙයින් වැඩිම බිම් කැබලි ගණන හා බිම් ප්‍රමාණය යාපනය දිස්ත්‍රික්කයෙන් වාර්තා වන අතර එය පිළිවෙලින් 604 ක් හා අක්කර 1,946 කි. දෙවනුවට වැඩිම බිම් කැබලි ගණන හා බිම් ප්‍රමාණය කිළිනොවිච්චි දිස්ත්‍රික්කයෙන් වාර්තා වන අතර එය පිළිවෙලින් 52 ක් හා අක්කර 160 කි.

මෙම දිස්ත්‍රික්කයෙහි පදිංචි ගොවිකාරකයින්ට අයත් අක්කර 4ත් 5ත් අතර මුළු බිම් කැබලි සංඛ්‍යාව 272 වන අතර එම බිම් ප්‍රමාණය අක්කර 1,142 කි. මෙයින් වැඩිම බිම් කැබලි ගණන හා බිම් ප්‍රමාණය යාපනය දිස්ත්‍රික්කයෙන් වාර්තා වන අතර එය පිළිවෙලින් 239 ක් හා අක්කර 1,010 කි. දෙවනුවට වැඩිම බිම් කැබලි ගණන හා බිම් ප්‍රමාණය කිළිනොවිච්චි දිස්ත්‍රික්කයෙන් වාර්තා වන අතර එය පිළිවෙලින් 23 ක් හා අක්කර 92 කි.

යාපනය දිස්ත්‍රික්කයෙහි පදිංචි ගොවිකාරකයින්ට අයත් අක්කර 5ත් 10ත් අතර මුළු බිම් කැබලි සංඛ්‍යාව 323 වන අතර එම බිම් ප්‍රමාණය අක්කර 1,916 කි. මෙයින් වැඩිම බිම් කැබලි ගණන හා බිම් ප්‍රමාණය යාපනය දිස්ත්‍රික්කයෙන් වාර්තා වන අතර එය පිළිවෙලින් 260 ක් හා අක්කර 1,557 කි.

දෙවනුවට වැඩිම බිම් කැබලි ගණන (48) සහ වැඩිම බිම් ප්‍රමාණය අක්කර 281 කිලිනොවිච්චි දිස්ත්‍රික්කයෙන් වාර්තා වේ.

මෙම දිස්ත්‍රික්කයෙහි පදිංචි ගොවිකාරකයින්ට අයත් අක්කර 10ත් 20ත් අතර මුළු බිම් කැබලි සංඛ්‍යාව 123 වන අතර එම බිම් ප්‍රමාණය අක්කර 1,614 කි. මෙයින් වැඩිම බිම් කැබලි ගණන හා බිම් ප්‍රමාණය යාපනය දිස්ත්‍රික්කයෙන් වාර්තා වන අතර එය පිළිවෙලින් 79 ක් හා අක්කර 1,048 කි. දෙවනුවට වැඩිම බිම් කැබලි ගණන හා බිම් ප්‍රමාණය කිලිනොවිච්චි දිස්ත්‍රික්කයෙන් වාර්තා වන අතර එය පිළිවෙලින් 33 ක් හා අක්කර 410 කි.

යාපනය දිස්ත්‍රික්කයෙහි පදිංචි ගොවිකාරකයින්ට අයත් අක්කර 20 - 50 අතර මුළු බිම් කැබලි සංඛ්‍යාව 14 වන අතර එම බිම් ප්‍රමාණය අක්කර 306 කි. ඒ යටතේ යාපනය සහ කිලිනොවිච්චි දිස්ත්‍රික්ක වල බිම් කැබලි 6 බැගින් වාර්තා වී ඇති අතර එම බිම් ප්‍රමාණයන් පිළිවෙලින් අක්කර 137 සහ 129 කි.

යාපනය දිස්ත්‍රික්කයෙහි පදිංචි ගොවිකාරකයින්ට අයත් අක්කර 50 ට වැඩි බිම් කැබලි වාර්තා වී නැත.

වගු අංක 3.14 : යාපනය දිස්ත්‍රික්කයේ ගොවිකාරකයින්ගේ සතු වෙනත් දිස්ත්‍රික්කවල පිහිටි බිම් කැබලි සංඛ්‍යාව සහ බිම් ප්‍රමාණය- 2014

දිස්ත්‍රික්කය	ගොවිකාරකයන් සතු වෙනත් දිස්ත්‍රික්කවල පිහිටි බිම් කැබලි සංඛ්‍යාව හා ප්‍රමාණය									
	අක්කර 1 ට අඩු		අක්කර 1-2 අතර		අක්කර 2-3 අතර		අක්කර 3-4 අතර		අක්කර 4-5 අතර	
	බිම් කැබලි සංඛ්‍යාව	බිම් ප්‍රමාණය	බිම් කැබලි සංඛ්‍යාව	බිම් ප්‍රමාණය	බිම් කැබලි සංඛ්‍යාව	බිම් ප්‍රමාණය	බිම් කැබලි සංඛ්‍යාව	බිම් ප්‍රමාණය	බිම් කැබලි සංඛ්‍යාව	බිම් ප්‍රමාණය
කොළඹ	3	1	0	0	0	0	0	0	0	0
මහනුවර	22	8	3	3	0	0	0	0	0	0
ගාල්ල	1	0	0	0	0	0	0	0	0	0
යාපනය	79,436	28,948	9,388	11,750	2,033	4,537	604	1,946	239	1,010
මන්නාරම	2	1	0	0	1	2	1	3	2	8
වවුනියාව	9	2	6	8	3	7	1	4	4	16
මුලතිවු	45	19	35	43	41	85	36	108	4	16
කිලිනොවිච්චි	91	48	90	107	92	189	52	160	23	92
මඩකලපුව	4	2	1	1	0	0	0	0	0	0
අම්පාර	3	1	0	0	0	0	0	0	0	0
ත්‍රිකුණාමලය	1	1	0	0	0	0	1	3	0	0
කුරුණෑගල	15	5	2	2	0	0	0	0	0	0
පුත්තලම	2	0	0	0	0	0	0	0	0	0
අනුරාධපුරය	2	0	2	3	1	2	0	0	0	0
රත්නපුරය	4	2	0	0	0	0	0	0	0	0
එකතුව	79,640	29,037	9,527	11,917	2,171	4,822	695	2,224	272	1,142

වගු අංක 3.14 : යාපනය දිස්ත්‍රික්කයේ ගොවිකාරකයින්ගේ සතු වෙනත් දිස්ත්‍රික්කවල පිහිටි බිම් කැබලි සංඛ්‍යාව හා ප්‍රමාණය- 2014 (සම්බන්ධිතයි)

දිස්ත්‍රික්කය	ගොවිකාරකයන් සතු වෙනත් දිස්ත්‍රික්කවල පිහිටි බිම් කැබලි සංඛ්‍යාව හා ප්‍රමාණය											
	අක්කර 5-10 අතර		අක්කර 10 -20 අතර		අක්කර 20-50 අතර		අක්කර 50 ට වැඩි		මුළු සංඛ්‍යාව			
	බිම් කැබලි සංඛ්‍යාව	බිම් ප්‍රමාණය	බිම් කැබලි සංඛ්‍යාව	බිම් ප්‍රමාණය	බිම් කැබලි සංඛ්‍යාව	බිම් ප්‍රමාණය	බිම් කැබලි සංඛ්‍යාව	බිම් ප්‍රමාණය	බිම් කැබලි සංඛ්‍යාව	බිම් ප්‍රමාණය	%	
කොළඹ	0	0	0	0	0	0	0	0	0	3	1	0.0
මහනුවර	0	0	0	0	0	0	0	0	0	25	11	0.0
ගාල්ල	0	0	0	0	0	0	0	0	0	1	0	0.0
යාපනය	260	1,557	79	1,048	6	137	0	0	92,045	50,933		96.1
මන්නාරම	2	10	0	0	0	0	0	0	0	8	24	0.0
වවුනියාව	1	5	3	40	0	0	0	0	0	27	82	0.2
මුලතිවු	11	58	8	116	2	40	0	0	182	486		0.9
කිලිනොච්චි	48	281	33	410	6	129	0	0	435	1,415		2.7
මඩකලපුව	1	5	0	0	0	0	0	0	0	6	8	0.0
අම්පාර	0	0	0	0	0	0	0	0	0	3	1	0.0
ත්‍රිකුණාමලය	0	0	0	0	0	0	0	0	0	2	4	0.0
කුරුණෑගල	0	0	0	0	0	0	0	0	0	17	8	0.0
පුත්තලම	0	0	0	0	0	0	0	0	0	2	0	0.0
අනුරාධපුරය	0	0	0	0	0	0	0	0	0	5	5	0.0
රත්නපුරය	0	0	0	0	0	0	0	0	0	4	2	0.0
එකතුව	323	1,916	123	1,614	14	306	0	0	92,765	52,978		100.0

3.15 : ප්‍රාදේශීය ලේකම් කොට්ඨාස මට්ටමින් බිම් කැබලි ගණන අනුව ගොවිකාරකයින් සංඛ්‍යාව - 2014

යාපනය දිස්ත්‍රික්කයේ ප්‍රාදේශීය ලේකම් කොට්ඨාස මට්ටමින් එක් ගොවිකාරකයකු විසින් හිමිකම් කියනු ලබන බිම් කැබලි ගණන මෙමගින් පෙන්වනු ලබයි. ඒ අනුව හිමිකම් කියනු ලබන බිම් කැබලි සංඛ්‍යාව අනුව ගොවිකාරකයින්ගේ ව්‍යාප්තියේ පැහැදිලි විචලනයක් දැකිය හැකිය.

යාපනය දිස්ත්‍රික්කයේ බහුතරයක් හිමිකම් කියන්නේ බිම් කැබලි ගණන 2 ට ය. එම සංඛ්‍යාව ගොවිකාරකයින් 17,133 ක් වේ. වාචකවේරි සහ කෝපායි යන ප්‍රදේශීය ලේකම් කොට්ඨාසවල එම සංඛ්‍යාව පිළිවෙලින් 3,556 හා 2,716 ක් වේ.

දෙවනුව වැඩි ගොවිකාරකයින් සංඛ්‍යාවක් හිමිකම් කියනු ලබන්නේ කැබලි ගණන 1 ට වේ. එම සංඛ්‍යාව ගොවිකාරකයින් 14,493 ක් වේ. කැබලි ගණන 1 ක් යටතේ වැඩිම ගොවිකාරකයින් සංඛ්‍යාව (2,935) වාචකවේරි ප්‍රාදේශීය ලේකම් කොට්ඨාසයෙන් වාර්තා වේ.

බිම් කැබලි ගණන 3 ට හිමිකම් ඇති මුළු ගොවිකාරකයින් සංඛ්‍යාව 6,807 ක් වාර්තා වී ඇති අතර එයින් වැඩිම සංඛ්‍යාව (1,845) ද වාචකවේරි ප්‍රාදේශීය ලේකම් කොට්ඨාසයෙන් වාර්තා වී ඇත.

කැබලි ගණන 4 යටතේ ගොවිකාරකයින් සංඛ්‍යාව 2,600 ක් ද කැබලි ගණන 5 ක් යටතේ ගොවිකාරකයින් සංඛ්‍යාව 1,117 ක් ද කැබලි ගණන 6 ක් යටතේ ගොවිකාරකයින් සංඛ්‍යාව 519 ක් ද කැබලි ගණන 7 ක් යටතේ ගොවිකාරකයින් සංඛ්‍යාව 231 ක් ද කැබලි ගණන 8 ක් යටතේ ගොවිකාරකයින් සංඛ්‍යාව 139 ක් ද කැබලි ගණන 9 ක් යටතේ ගොවිකාරකයින් සංඛ්‍යාව 83 ක් ද කැබලි ගණන 10 ක් හෝ ඊට වැඩි යටතේ ගොවිකාරකයින් සංඛ්‍යාව 101 ක් ද වාර්තා වී ඇත. බිම් කැබලි හිමිකාරිත්වය යටතේ වාර්තා වී ඇති මුළු ගොවිකාරකයින් සංඛ්‍යාව 43,223 ක් වේ.

ප්‍රාදේශීය ලේකම් කොට්ඨාස මට්ටමින් වැඩිම ගොවිකාරකයින් සංඛ්‍යාව නියෝජනය වන්නේ වාචකවේරි ප්‍රාදේශීය ලේකම් කොට්ඨාසයෙනි. එය සංඛ්‍යාත්මකව 9,779 කි. එය මුළු ගොවිකාරකයින්ගෙන් 23% වේ. ඉන්පසු පිළිවෙලින් දෙවන හා තෙවන ප්‍රාදේශීය ලේකම් කොට්ඨාස වන්නේ කෝපායි හා කරවෙඩ්ඩි ප්‍රදේශීය ලේකම් කොට්ඨාසයන්ය. එම සංඛ්‍යාව පිළිවෙලින් 5,727 (13%) ක් හා 4,282 (10%) වේ. අඩුම ගොවිකාරකයින් සංඛ්‍යාව නියෝජනය වන්නේ ඩෙල්ෆ්ට් ප්‍රාදේශීය ලේකම් කොට්ඨාසයෙන් වන අතර එය ගොවිකාරකයින් 264 ක් වේ. එනම් මුළු ගොවිකාරකයින් සංඛ්‍යාවෙන් 0.6 % කි.

වගු අංක 3.15: ප්‍රාදේශීය ලේකම් කොට්ඨාස මට්ටමින් බිම් කැබලි ගණන අනුව ගොවිකාරකයින් සංඛ්‍යාව - 2014

ප්‍රා.ලේ.කොට්ඨාසය	ගොවි කාර්ෂ්ඨවල හිමිකාරීත්වය අනුව ගොවිකාරකයන් සංඛ්‍යාව										
	කැබලි 1	කැබලි 2	කැබලි 3	කැබලි 4	කැබලි 5	කැබලි 6	කැබලි 7	කැබලි 8	කැබලි 9	කැබලි 10 හෝ ඊට වැඩි	මුළු ගණන
දිවයින-උතුර (කයිටස්)	490	477	140	51	19	10	3	3	3	1	1,197
කරෙයිනගර්	404	378	145	67	35	8	4	1	2	3	1,047
වලිකාමම්-බටහිර (වත්කානයි)	1,006	1,820	615	250	83	32	21	11	5	7	3,850
වලිකාමම්-නිරිත (සංදිලිපායි)	1,347	1,208	425	165	74	38	25	14	5	6	3,307
වලිකාමම්-උතුර	1,048	1,118	435	148	48	17	6	2	0	0	2,822
වලිකාමම්-දකුණ (උඩුවිල්)	1,120	1,384	481	142	58	16	1	4	1	2	3,209
වලිකාමම්-නැගෙනහිර(කෝපායි)	1,730	2,716	873	288	78	28	8	3	1	2	5,727
වඩමාරවිච්චි-නිරිත(කරවෙඩ්ඩ්)	1,109	1,514	863	406	214	88	48	17	17	6	4,282
වඩමාරවිච්චි-නැගෙනහිර	290	562	226	97	49	49	20	12	6	22	1,333
වඩමාරවිච්චි-උතුර (පේදුරු තුඩුව)	538	971	376	151	62	45	17	9	6	5	2,180
කෙන්මරවිච්චි(වාචකවිචේරි)	2,935	3,556	1,845	718	365	167	66	56	31	40	9,779
නල්ලූර්	1,002	603	118	30	2	5	4	2	0	1	1,767
යාපනය	273	116	19	6	2	0	2	0	1	0	419
දිවයින-දකුණ (වෙලනයි)	1,119	632	197	55	17	9	3	3	3	2	2,040
ඩෙල්ස්ට්ට	82	78	49	26	11	7	3	2	2	4	264
එකතුව	14,493	17,133	6,807	2,600	1,117	519	231	139	83	101	43,223

3.16 : ප්‍රාදේශීය ලේකම් කොට්ඨාස මට්ටමින් ගොවි කාරකයන් සංඛ්‍යාව හා ගොවි කාර්මයේ විශාලත්වය අනුව බිම් ප්‍රමාණය (අක්කර) - 2014

යාපනය දිස්ත්‍රික්කයේ ප්‍රාදේශීය ලේකම් කොට්ඨාස පහළුව (15) සලකා බැලූ විට අක්කරයට අඩු බිම් ප්‍රමාණයක් හිමි ගොවිකාරකයන් ප්‍රමාණය 26,911 ක් වන අතර වැඩියෙන්ම වාර්තා වන්නේ වාචකවිචේරි ප්‍රාදේශීය ලේකම් කොට්ඨාසයෙනි. එය සංඛ්‍යාත්මකව 4,575 කි. ඊට අයත් බිම් ප්‍රමාණය අක්කර 2,469 කි. එය දිස්ත්‍රික්කයෙන්ම අක්කරයට අඩු බිම් ප්‍රමාණයක් හිමි මුළු බිම් ප්‍රමාණයෙන් 18.1% ක ප්‍රතිශතයකි. අක්කරයට අඩු බිම් ප්‍රමාණයක් හිමි සහිත ගොවිකාරකයන් අඩුම ප්‍රමාණයක් ඩෙල්ෆ්ට් ප්‍රාදේශීය ලේකම් කොට්ඨාසයෙන් වාර්තාවන අතර එය සංඛ්‍යාත්මකව 99 කි. බිම් ප්‍රමාණය අනුව අක්කර 54 කි. එම බිම් ප්‍රමාණය අක්කරයට අඩු මුළු බිම් ප්‍රමාණයේ ප්‍රතිශතයක් ලෙස 0.4% කි.

එසේම දිස්ත්‍රික්කයේම අක්කර 1-2 අතර බිම් ප්‍රමාණයක් හිමි ගොවිකාරකයන් 9,448 ක් වාර්තා වන අතර එම ප්‍රමාණය හිමි ගොවිකාරකයන් වැඩිම ප්‍රමාණයක් වාර්තාවන්නේ වාචකවිචේරි ප්‍රාදේශීය ලේකම් කොට්ඨාසයේ වන අතර එය සංඛ්‍යාත්මකව 2,629 කි. බිම් ප්‍රමාණය අක්කර 3,662 කි. ප්‍රතිශතයක් ලෙස ගත්විට එය අක්කර 1-2 අතර බිම් ප්‍රමාණයෙන් 28.4% ක ප්‍රතිශතයකි. අක්කර 1-2 අතර බිම් ප්‍රමාණයක් හිමි ගොවිකාරකයන් අඩුම ප්‍රමාණයක් යාපනය ප්‍රාදේශීය ලේකම් කොට්ඨාසයෙන් වාර්තාවන අතර, එය සංඛ්‍යාත්මකව 43 කි. එම බිම් ප්‍රමාණය අක්කර 55 කි. ප්‍රතිශතයක් ලෙස 0.4% කි.

තවද අක්කර 2-3 අතර බිම් ප්‍රමාණයක් හිමි ගොවිකාරකයන් වැඩිම ප්‍රමාණය (1,159) වාචකවිචේරි ප්‍රාදේශීය ලේකම් කොට්ඨාසයෙන් වාර්තාවන අතර බිම් ප්‍රමාණය අක්කර 2,791 කි. දිස්ත්‍රික්කයේම එම ප්‍රමාණයේ මුළු බිම් ප්‍රමාණයෙන් 34.6% ක ප්‍රතිශතයකි. අක්කර 2-3 අතර බිම් ප්‍රමාණයක් හිමි ගොවිකාරකයන් අඩුම ප්‍රමාණය (11) යාපනය ප්‍රාදේශීය ලේකම් කොට්ඨාසයෙන් වාර්තා වන අතර බිම් ප්‍රමාණය අක්කර 24 කි. එය මුළු බිම් ප්‍රමාණයෙන් 0.3% කි.

අක්කර 3-4 අතර ප්‍රමාණයක් හිමි ගොවිකාරකයන් වැඩිම ගණනක් වාචකවිචේරි ප්‍රාදේශීය ලේකම් කොට්ඨාසයෙන් වාර්තාවන අතර එය සංඛ්‍යාත්මකව 632 කි. බිම් ප්‍රමාණය අක්කර 2,166 කි. එය ප්‍රතිශතයක් ලෙස ගත් විට 41.5% කි. අක්කර 3 - 4 අතර ප්‍රමාණයක් හිමි ගොවිකාරකයන් අඩුම ප්‍රමාණයක් (12) යාපනය ප්‍රාදේශීය ලේකම් කොට්ඨාසයෙන් වාර්තා වන අතර බිම් ප්‍රමාණය අක්කර 39 කි. ප්‍රතිශතයක් ලෙස ගත් විට 0.7% කි.

අක්කර 4-5 අතර ප්‍රමාණයක් හිමි ගොවිකාරකයන් වැඩිම ගණනක් වාචකවිචේරි ප්‍රාදේශීය ලේකම් කොට්ඨාසයෙන් වාර්තාවන අතර එය සංඛ්‍යාත්මකව 313 කි. බිම් ප්‍රමාණය අක්කර 1,396 කි. එය ප්‍රතිශතයක් ලෙස ගත් විට 41.9% කි. අක්කර 4-5 අතර ප්‍රමාණයක් හිමි ගොවිකාරකයන් අඩුම ප්‍රමාණයක් (4) යාපනය ප්‍රාදේශීය ලේකම් කොට්ඨාසයෙන් වාර්තා වන අතර බිම් ප්‍රමාණය අක්කර 16 කි. ප්‍රතිශතයක් ලෙස ගත් විට 0.5% කි.

එසේම අක්කර 5-10 අතර ප්‍රමාණයක් හිමි ගොවිකාරකයන් වැඩිම ගණනක් වාර්තා වන්නේ වාචකවිචේරි ප්‍රාදේශීය ලේකම් කොට්ඨාසයෙනි. එය සංඛ්‍යාත්මකව 389 ක් වන අතර බිම් ප්‍රමාණය අක්කර 2,511 කි. එහි ප්‍රතිශතය 40.3% කි. එසේම අක්කර 5 - 10 අතර ප්‍රමාණයක් හිමි ගොවිකාරකයන් අඩුම ගණනක් (8) වාර්තා වන්නේ යාපනය ප්‍රාදේශීය ලේකම් කොට්ඨාසයෙනි. එහි බිම් ප්‍රමාණය අක්කර 55 ක් වන අතර ප්‍රතිශතය 0.9% කි.

අක්කර 10 – 20 අතර බිම් ප්‍රමාණයක් හිමි කාරකයන් වැඩිම ගණන 73 ක් වන අතර එය ද වාර්තා වන්නේ වාචකවිචේරි ප්‍රාදේශීය ලේකම් කොට්ඨාසයෙනි. බිම් ප්‍රමාණය අනුව එය අක්කර 974 කි. එය 36% ක ප්‍රතිශතයකි. එසේම අක්කර 10-20 අතර බිම් ප්‍රමාණයක් හිමි ගොවිකාරකයන් අඩුම ගණනක්

(4) ඩෙල්ෆ්ට් ප්‍රාදේශීය ලේකම් කොට්ඨාසයෙන් වාර්තා වේ. බිම් ප්‍රමාණය අක්කර 55 ක් වන අතර එය 2% ක ප්‍රතිශතයකි.

අක්කර 20-50 අතර බිම් ප්‍රමාණයක් හිමි වැඩිම ගොවිකාරකයන් ගණන 9 ක් වන අතර එය ද වාචකවිචේරී ප්‍රාදේශීය ලේකම් කොට්ඨාසයෙන් වාර්තා වේ. බිම් ප්‍රමාණය අනුව එය අක්කර 258 කි. එය 37.1% ක ප්‍රතිශතයකි. එසේම කයිට්ස් , කරෙයිනගර් , සංදිලිපාය, වලිකාමම්-උතුර සහ වඩමාරවිච්-නැගෙනහිර යන ප්‍රාදේශීය ලේකම් කොට්ඨාසවලින් අක්කර 20 - 50 ක් අතර බිම් ප්‍රමාණයක් හිමි ගොවිකාරකයන් වාර්තා වී නොමැත.

තවද අක්කර 50ට වැඩි ගොවි කාරකයන් වාර්තා වන්නේ වන්කානයි (1) , වේලනයි (1) සහ ජේදුරු තුඩුව(1) යන ප්‍රාදේශීය ලේකම් කොට්ඨාසවලින් පමණක් වන අතර එය අක්කරවලින් වන්කානයි (62) , වේලනයි (56) , ජේදුරු තුඩුව (50) ක බිම් ප්‍රමාණයකින් යුක්ත වේ. ප්‍රතිශතාත්මකව වන්කානයි (36.8%) සහ වේලනයි (33.3%) සහ ජේදුරු තුඩුව(29.8%) ක් වේ.

වගු අංක 3.16 : ප්‍රාදේශීය ලේකම් කොට්ඨාස මට්ටමින් ගොවි කාරකයන් සංඛ්‍යාව හා ගොවි කාර්ෂ්ඨයේ විශාලත්වය අනුව බිම් ප්‍රමාණය (අක්කර) - 2014

ප්‍රා.ලේ.කොට්ඨාසය	ගොවි කාරකයන් සංඛ්‍යාව හා විශාලත්වය අනුව බිම් ප්‍රමාණය (අක්කර)														
	අක්කර 1ට අඩු			අක්කර 1-2 අතර			අක්කර 2-3 අතර			අක්කර 3-4 අතර			අක්කර 4-5 අතර		
	ගොවි කාරකයන් සංඛ්‍යාව	බිම් ප්‍රමාණය		ගොවි කාරකයන් සංඛ්‍යාව	බිම් ප්‍රමාණය		ගොවි කාරකයන් සංඛ්‍යාව	බිම් ප්‍රමාණය		ගොවි කාරකයන් සංඛ්‍යාව	බිම් ප්‍රමාණය		ගොවි කාරකයන් සංඛ්‍යාව	බිම් ප්‍රමාණය	
		අක්කර	%		අක්කර	%		අක්කර	%		අක්කර	%		අක්කර	%
දිවයින-උතුර (කයිටස්)	652	344	2.5	336	447	3.5	94	223	2.8	44	149	2.9	30	131	3.9
කරෙයිනගර්	565	304	2.2	276	390	3.0	100	243	3.0	44	149	2.9	24	107	3.2
වලිකාමම්-බටහිර (වන්කානයි)	2,315	1,286	9.4	962	1,323	10.3	304	722	9.0	131	443	8.5	57	249	7.5
වලිකාමම්-නිරිත (සංදිලිපායි)	2,102	1,014	7.4	684	926	7.2	282	667	8.3	125	425	8.1	50	219	6.6
වලිකාමම්-උතුර	1,943	1,024	7.5	569	783	6.1	183	434	5.4	69	233	4.5	23	103	3.1
වලිකාමම්-දකුණ (උඩුවිල්)	2,297	1,224	9.0	651	874	6.8	167	390	4.8	47	159	3.0	13	55	1.6
වලිකාමම්-නැගෙනහිර(කෝපායි)	4,023	2,032	14.9	1,210	1,603	12.4	294	695	8.6	92	310	5.9	50	219	6.6
වඩමාරවිට්-නිරිත(කරවෙඩ්ඩ්)	2,799	1,328	9.7	899	1,261	9.8	327	777	9.6	134	457	8.7	50	219	6.6
වඩමාරවිට්-නැගෙනහිර	695	343	2.5	270	365	2.8	136	321	4.0	70	236	4.5	49	212	6.4
වඩමාරවිට්-උතුර (පේදුරු තුඩුව)	1,719	784	5.7	274	356	2.8	84	200	2.5	43	146	2.8	20	90	2.7
තෙන්මරවිට්(වාචකව්වේරි)	4,575	2,469	18.1	2,629	3,662	28.4	1,159	2,791	34.6	632	2,166	41.5	313	1,396	41.9
නල්ලූර්	1,347	589	4.3	208	279	2.2	89	208	2.6	38	130	2.5	28	122	3.7
යාපනය	331	118	0.9	43	55	0.4	11	24	0.3	12	39	0.7	4	16	0.5
දිවයින-දකුණ (වේලනයි)	1,449	759	5.6	369	486	3.8	114	273	3.4	38	126	2.4	28	122	3.7
ඩෙල්ප්ට	99	54	0.4	68	88	0.7	40	93	1.2	16	55	1.1	16	72	2.1
එකතුව	26,911	13,670	100.0	9,448	12,899	100.0	3,384	8,060	100.0	1,535	5,224	100.0	755	3,332	100.0

වගු අංක 3.16 : ප්‍රාදේශීය ලේකම් කොට්ඨාස මට්ටමින් ගොවි කාරකයන් සංඛ්‍යාව හා ගොවි කාණ්ඩයේ විශාලත්වය අනුව බිම් ප්‍රමාණය (අක්කර) - 2014 (සම්බන්ධිතයි)

ප්‍රා.ලේ.කොට්ඨාසය	ගොවි කාරකයන් සංඛ්‍යාව හා විශාලත්වය අනුව බිම් ප්‍රමාණය (අක්කර)														
	අක්කර 5-10 අතර			අක්කර 10-20 අතර			අක්කර 20-50 අතර			අක්කර 50 ට වැඩි			මුළු සංඛ්‍යාව		
	ගොවි කාරකයන් සංඛ්‍යාව	බිම් ප්‍රමාණය		ගොවි කාරකයන් සංඛ්‍යාව	බිම් ප්‍රමාණය		ගොවි කාරකයන් සංඛ්‍යාව	බිම් ප්‍රමාණය		ගොවි කාරකයන් සංඛ්‍යාව	බිම් ප්‍රමාණය		ගොවි කාරකයන් සංඛ්‍යාව	බිම් ප්‍රමාණය	
		අක්කර	%		අක්කර	%		අක්කර	%		අක්කර	%		අක්කර	%
දිවයින-උතුර (කයිටස්)	32	215	3.4	9	113	4.2	0	0	0.0	0	0	0.0	1,197	1,622	3.1
කරෙයිනගර්	33	223	3.6	5	59	2.2	0	0	0.0	0	0	0.0	1,047	1,475	2.8
වලිකාමම්-බටහිර (වත්කානයි)	70	461	7.4	8	113	4.2	2	47	6.7	1	62	36.8	3,850	4,706	8.9
වලිකාමම්-නිරිත (සංදිලිපායි)	59	373	6.0	5	59	2.2	0	0	0.0	0	0	0.0	3,307	3,684	7.0
වලිකාමම්-උතුර	26	155	2.5	9	123	4.6	0	0	0.0	0	0	0.0	2,822	2,855	5.4
වලිකාමම්-දකුණ (උඩුවිල්)	25	147	2.4	5	61	2.2	2	45	6.5	0	0	0.0	3,207	2,955	5.6
වලිකාමම්-නැගෙනහිර(කෝපායි)	52	327	5.3	7	88	3.3	1	28	4.0	0	0	0.0	5,729	5,302	10.0
වඩමාරවිට්-නිරිත(කරවෙඩ්ඩ්)	61	400	6.4	11	162	6.0	1	29	4.2	0	0	0.0	4,282	4,632	8.7
වඩමාරවිට්-නැගෙනහිර	95	622	10.0	18	225	8.3	0	0	0.0	0	0	0.0	1,333	2,324	4.4
වඩමාරවිට්-උතුර (ජේදුරු තුඩුව)	30	196	3.1	7	94	3.5	2	40	5.8	1	50	29.8	2,180	1,957	3.7
තෙත්මරවිට්(වාචකච්චේරි)	389	2,511	40.3	73	974	36.0	9	258	37.1	0	0	0.0	9,779	16,227	30.6
නල්ලූර්	30	189	3.0	22	340	12.6	5	162	23.3	0	0	0.0	1,767	2,019	3.8
යාපනය	8	55	0.9	9	126	4.6	1	40	5.8	0	0	0.0	419	473	0.9
දිවයින-දකුණ (වේලනයි)	32	214	3.4	8	115	4.3	1	25	3.6	1	56	33.3	2,040	2,175	4.1
ඩෙල්ප්ට්	20	135	2.2	4	55	2.0	1	20	2.9	0	0	0.0	264	571	1.1
එකතුව	962	6,223	100.0	200	2,706	100.0	25	695	100.0	3	169	100.0	43,223	52,978	100.0