



ආර්ථික සංගණනය 2013/ 14 - ශ්‍රී ලංකාව

කෘෂිකාර්මික කටයුතු පිළිබඳ ගණන් ගැනීම

කුඩා ගොවි කාණ්ඩ පිළිබඳ හම්බන්තොට දිස්ත්‍රික්කයේ මූලික වාර්තාව

(හුමයේ ප්‍රමාණය පරිච්ඡේද 40ව වැනි හෝ නිෂ්පාදනයේ වැඩි ප්‍රමාණයක් අලෙවි කරන ගොවි කාණ්ඩ)



ජනලේඛන හා සංඛ්‍යාලේඛන දෙපාර්තමේන්තුව

ජාතික ප්‍රතිපත්ති හා ආර්ථික කටයුතු අමාත්‍යාංශය

කුඩා ගොවි කාණ්ඩ අංශය පිළිබඳ මූලික වාර්තාව
හම්බන්තොට දිස්ත්‍රික්කය

ආර්ථික සංගණනය 2013/14

ජනලේඛන හා සංඛ්‍යාලේඛන දෙපාර්තමේන්තුව
ජාතික ප්‍රතිපත්ති හා ආර්ථික කටයුතු අමාත්‍යාංශය

පෙරවදන

ශ්‍රී ලංකාවේ ආර්ථිකයෙහි ඇතිවී ඇති ප්‍රවණතා සැලකිල්ලට ගනිමින් සංගණන ඉතිහාසයේ ප්‍රථම වරට 2013/14 වර්ෂවලදී ආර්ථික සංගණනයක් පැවැත්වීමට කටයුතු සම්පාදනය කරන ලදී. මෙම සංගණනය ආර්ථිකයේ ප්‍රධාන අංශයන් වන කෘෂිකාර්මික, කර්මාන්ත, වෙළෙඳ හා සේවා යන සියළුම අංශ ආවරණය කෙරෙන පරිදි පැවැත්විණි. මෙම සංගණනය අදියර හතරකින් සිදු කරන ලද අතර, ප්‍රථම අදියර යටතේ සියළු වතු (අක්කර 20ට වැඩි) ලැයිස්තු ගත කරන ලදී. එය 2013 ජූලි මාසයේදී සිදු කළ අතර, දෙවන අදියර යටතේ කර්මාන්ත, වෙළෙඳ හා සේවා කටයුතුවල නියුතු සියලුම ආර්ථික ඒකකයන් 2013 සැප්තැම්බර්-ඔක්තෝබර් මාසවලදී ලැයිස්තු ගත කරන ලදී. තෙවන අදියර යටතේ කුඩා ගොවි කාණ්ඩ (අක්කර 20ට අඩු) හා වතු පිළිබඳ විස්තරාත්මක තොරතුරු රැස් කරන ලද අතර, එය 2014 ජූනි-අගෝස්තු මාසවලදී සිදු කරනු ලැබිණි. සිවුවන අදියර යටතේ ලැයිස්තුගත කර්මාන්ත, වෙළෙඳ හා සේවා ආයතනවලින් තෝරාගත් නියැදි ආයතනවලින් විස්තරාත්මක තොරතුරු රැස් කරන ලද අතර, එය 2014 නොවැම්බර්-දෙසැම්බර් මාසවලදී සිදු කරනු ලැබිණි.

මෙහි ඇතුළත් වන්නේ හම්බන්තොට දිස්ත්‍රික්කයේ කුඩා ගොවි කාණ්ඩ අංශයේ පර්වස් 40 ට වැඩි බිම් ප්‍රමාණයක් සහිත කුඩා ගොවි කාණ්ඩ හෝ නිෂ්පාදනයෙන් වැඩි කොටසක් විකිණීම සඳහා වූ ආර්ථික ක්‍රියාකාරකම්වල නිරත කුඩා ගොවි කාණ්ඩවල තොරතුරු විශ්ලේෂණයෙන් පිළියෙල කරන ලද වාර්තාවකි. කුඩා ගොවි කාණ්ඩ පිළිබඳ විස්තරාත්මක තොරතුරු රැස් කිරීමේ අදියර සාර්ථක කර ගැනීම සඳහා දෙපාර්තමේන්තුවේ මෙන්ම දෙපාර්තමේන්තුවෙන් පරිබාහිර වෙනත් රජයේ නිලධාරීන් ද සහභාගි කර ගන්නා ලදී.

ආර්ථික සංගණනය යටතේ කෘෂිකාර්මික කටයුතු ගණන් ගැනීමේ ක්‍රියාවලිය සම්බන්ධව කටයුතු කිරීම සඳහා ජනලේඛන හා සංඛ්‍යාලේඛන දෙපාර්තමේන්තුවේ අධ්‍යක්ෂ ජනරාල්ගේ ප්‍රධානත්වයෙන් වූ මෙහෙයුම් කමිටුවක් පිහිටුවන ලදී. මෙම කමිටුවේ දායකත්වය කුඩා ගොවිකාණ්ඩ පිළිබඳ විස්තරාත්මක තොරතුරු රැස් කිරීමේ ක්‍රියාවලිය සාර්ථක කර ගැනීමට ඉවහල් විය.

කුඩා ගොවි කාණ්ඩ පිළිබඳ තොරතුරු රැස් කිරීමේදී, අධීක්ෂණ නිලධාරීන් ලෙස කටයුතු කළ ගොවිජන සේවා දෙපාර්තමේන්තුවේ ප්‍රාදේශීය සංවර්ධන නිලධාරීන්, කෘෂිකර්ම උපදේශකවරු, කජු සංවර්ධන නිලධාරීන්, පොල් සංවර්ධන නිලධාරීන්, අපනයන කෘෂිකර්ම ව්‍යාප්ති නිලධාරීන්, සත්ත්ව නිෂ්පාදන පරීක්ෂකවරු ඇතුළු අනෙකුත් නිලධාරීන්ට ද ගණන් ගන්නා නිලධාරීන් ලෙස කටයුතු කළ කෘෂිකර්ම පර්යේෂණ හා නිෂ්පාදන සහකාර නිලධාරීන්, ග්‍රාම නිලධාරීන්, සංවර්ධන නිලධාරීන් ඇතුළු අනෙකුත් රජයේ නිලධාරීන්ට ද තොරතුරු ලබා දුන් කුඩා ගොවි කාණ්ඩවල ගොවි කාරකවරුන්ට ද ලබා දුන් සහයෝගය වෙනුවෙන් ස්තූතිවන්ත වෙමි.

සංගණනය සඳහා දිස්ත්‍රික් මට්ටමින් හා ප්‍රාදේශීය ලේකම් කොට්ඨාස මට්ටමින් පත් කළ සංගණන කොමසාරිස්, නියෝජ්‍ය සංගණන කොමසාරිස්, සහකාර සංගණන කොමසාරිස්වරුන් සහ දෙපාර්තමේන්තුවේ දිස්ත්‍රික් සංඛ්‍යාලේඛන කාර්ය මණ්ඩලයෙන් ලබා දුන් අඛණ්ඩ සහයද මෙම අදියර සාර්ථකව අවසන් කිරීමට ඉවහල් විය.

පරිලෝකන කටයුතු සඳහා දායකත්වය ලබාදුන් කෘෂිකර්ම හා පාරිසරික සංඛ්‍යාලේඛන අංශයේ කාර්ය මණ්ඩලය ප්‍රධාන කොට දිස්ත්‍රික්කවල සංඛ්‍යාලේඛන කාර්ය මණ්ඩලයේ නිලධාරීන්ටද ස්තූතිවන්ත වන අතර, පරිලෝකනය කරන ලද දත්ත සංස්කරණය හා නිවැරදි කිරීමේ කටයුතු සිදුකරන ලද කෘෂිකර්ම හා පාරිසරික සංඛ්‍යාලේඛන අංශයේ ජ්‍යෙෂ්ඨ සංඛ්‍යාලේඛනඥවරුන්,

සංඛ්‍යාලේඛනඥවරුන්, සංඛ්‍යාලේඛන නිලධාරීන්, සංඛ්‍යාලේඛන සහකාර නිලධාරීන්, සංවර්ධන නිලධාරීන් සහ තොරතුරු තාක්ෂණ හා සන්නිවේදන සහකාර නිලධාරීන් ද තොරතුරු හා සන්නිවේදන තාක්ෂණ අංශයේ අතිරේක අධ්‍යක්ෂ ජනරාල් අයි.ඒ.එම්.ප්‍රනාන්දු මහත්මියගේ මහපෙන්වීම යටතේ සහය ලබාදුන් අධ්‍යක්ෂ ජී.එම්.ආර්. ප්‍රනාන්දු මහතා ඇතුළු කාර්යය මණ්ඩලයට ද ස්තූතිවන්ත වෙමි.

කුඩා ගොවි කාණ්ඩ අංශය පිළිබඳ තොරතුරු රැස් කිරීමේ අදියරේදී එක් රැස් කළ තොරතුරු ඇසුරෙන් මෙම වාර්තාව සකස් කිරීමේ කටයුතු අතිරේක අධ්‍යක්ෂ ජනරාල් පී.එම්.පී. අනුර කුමාර මහතාගේ අධීක්ෂණය යටතේ කෘෂිකර්ම හා පාරිසරික සංඛ්‍යාලේඛන අංශයේ අධ්‍යක්ෂ ඒ.එම්.යූ.කේ.අලහකෝන් මහතාගේ සහ නියෝජ්‍ය අධ්‍යක්ෂ කේ.පී.කේ. දිසානායක මහතාගේ මග පෙන්වීම යටතේ, කෘෂිකර්ම හා පාරිසරික සංඛ්‍යා ලේඛන අංශයේ නිලධාරීන් විසින් සිදු කරන ලදී.

එමෙන්ම මෙම වාර්තාව සාර්ථකව නිම කිරීම සඳහා මුල් කවරය නිර්මාණය කර ලබාදුන් සංඛ්‍යාලේඛනඥ ලක්මාලී ජයරත්න මහත්මියට ද මාගේ කෘතඥතාව පලකරනු කැමැත්තෙමි.

මෙම වාර්තාවේ ඇතුළත් කරුණු කුඩා ගොවි කාණ්ඩ පිළිබඳව තොරතුරු භාවිතා කරන්නන්ට ප්‍රයෝජනවත් වනු ඇතැයි විශ්වාස කරමි.



ආචාර්ය ඒ.ජේ. සතරසිංහ
ජනලේඛන හා සංඛ්‍යාලේඛන අධ්‍යක්ෂ ජනරාල්

ජනලේඛන හා සංඛ්‍යාලේඛන දෙපාර්තමේන්තුව
නො. 306/71, පොල්දූව පාර,
බත්තරමුල්ල.
2017.12.17

පටුන

	පිටු අංකය
පළමු පරිච්ඡේදය - හැඳින්වීම	01
1.1 පසුබිම	01
1.2 සංගණන ඉතිහාසය	01
1.3 අරමුණ	02
1.4 තොරතුරු රැස්කිරීමේ ක්‍රියා පිළිවෙල	02
1.5 කෘෂිකාර්මික තොරතුරුවල ප්‍රයෝජන	02
1.6 ගණන් ගැනීමේ අදියර	02
1.7 මෙහි අඩංගු සංඛ්‍යාතීන්	03
1.8 ආචරණය	03
දෙවැනි පරිච්ඡේදය - සංකල්ප හා අර්ථ දැක්වීම්	04
2.1 ආර්ථික සංගණනය	04
2.2 ආර්ථික සංගණනයේ කෘෂිකාර්මික කටයුතු පිළිබඳ ගණන් ගැනීම	04
2.3 සංගණන කාණ්ඩය	04
2.4 නිවාස ඒකකය, සමූහ වාසස්ථානය, වාසය සඳහා නොවන ස්ථානය	04
2.5 ගෘහ කාණ්ඩය	05
2.6 ගොවිකාරකයා, උප ගොවිකාරකයා	05
2.7 කාරක තත්ත්වය	07
2.8 ගොවි කාණ්ඩය	08
2.9 භුක්තිය	08
2.10 බිම් කැබැල්ල	09
2.11 ගොවි කාණ්ඩයේ මුළු බිම් ප්‍රමාණය	10
2.12 ශුද්ධ බිම් ප්‍රමාණය, දළ බිම් ප්‍රමාණය	10
2.13 ගෙවත්ත	11

2.14 කෘෂිකාර්මික වැඩ කටයුතු	11
2.15 කුඩා ගොවි කාණ්ඩය	12
2.16 යොමු කාලය	12
2.17 “වත්ත “ අර්ථ දැක්වීම	12
2.18 “උප කොටස” අර්ථ දැක්වීම	13

තෙවන පරිච්ඡේදය - කුඩා ගොවි කාණ්ඩ අංශය

3.1 ප්‍රාදේශීය ලේකම් කොට්ඨාස මට්ටමින් ස්ත්‍රී/ පුරුෂ භාවය අනුව ගොවිකාරකයින් උප ගොවිකාරකයින් සංඛ්‍යාව-2014	14
3.2 ප්‍රාදේශීය ලේකම් කොට්ඨාස මට්ටමින් අධ්‍යාපන සුදුසුකම් හා ස්ත්‍රී/ පුරුෂ භාවය අනුව ගොවිකාරකයින් සංඛ්‍යාව-2014	17
3.3 ප්‍රාදේශීය ලේකම් කොට්ඨාස මට්ටමින් වයස් කාණ්ඩය හා ස්ත්‍රී/ පුරුෂ භාවය අනුව ගොවිකාරකයින් සංඛ්‍යාව-2014	22
3.4 ප්‍රාදේශීය ලේකම් කොට්ඨාස මට්ටමින් බිම් කැබලි ගණන සහ ස්ත්‍රී/ පුරුෂ භාවය අනුව ගොවිකාරකයින් සංඛ්‍යාව -2014	27
3.5 ප්‍රාදේශීය ලේකම් කොට්ඨාස මට්ටමින් වගකීම් දරණ බිම් ප්‍රමාණය හා ස්ත්‍රී/ පුරුෂ භාවය අනුව ගොවිකාරකයින් සංඛ්‍යාව-2014	29
3.6 ප්‍රාදේශීය ලේකම් කොට්ඨාස මට්ටමින් ගොවිකාරකයින් සංඛ්‍යාව සහ වගකීම් දරණ බිම් ප්‍රමාණය (අක්කර)- 2014	32
3.7 ප්‍රාදේශීය ලේකම් කොට්ඨාස මට්ටමින් කාරක තත්ත්වය අනුව ගොවිකාරකයින් සංඛ්‍යාව හා බිම් ප්‍රමාණය (අක්කර)- 2014	38
3.8 බිම් කැබැල්ලේ විශාලත්වය සහ කාරක තත්ත්වය අනුව ගොවිකාරකයින් සංඛ්‍යාව හා වගකීම් දරණ බිම් ප්‍රමාණය (අක්කර) -2014	40
3.9 ප්‍රාදේශීය ලේකම් කොට්ඨාස මට්ටමින් ස්ත්‍රී/ පුරුෂ භාවය අනුව කෘෂිකාර්මික කටයුතුවල නිරත ගොවිකාරකයින් සංඛ්‍යාව 2014-	41

3.10 ප්‍රාදේශීය ලේකම් කොට්ඨාස මට්ටමින් ස්ත්‍රී/ පුරුෂ භාවය අනුව කෘෂිකාර්මික කටයුතුවල නිරතව සිටි ගොවිකාරකයින් සංඛ්‍යාවෙහි ප්‍රතිශතය -2014	45
3.11 ප්‍රාදේශීය ලේකම් කොට්ඨාස මට්ටමින් වෙනත් රැකියාවන් සහ ආදායම් මාර්ග හා ස්ත්‍රී/ පුරුෂ භාවය අනුව ගොවිකාරකයින්ගේ සංඛ්‍යාව -2014	47
3.12 ප්‍රාදේශීය ලේකම් කොට්ඨාස මට්ටමින් වෙනත් රැකියාවන් සහ ආදායම් මාර්ග හා ස්ත්‍රී/ පුරුෂ භාවය අනුව ගොවිකාරකයින්ගේ සංඛ්‍යාව - 2014	49
3.13 ප්‍රාදේශීය ලේකම් කොට්ඨාස මට්ටමින් වෙනත් ආර්ථික කටයුත්තක/කටයුතුවල නිරත වන කාලය අනුව ගොවි කාරකයන් සංඛ්‍යාව-2014	53
3.14 හම්බන්තොට දිස්ත්‍රික්කයේ ගොවිකාරකයින් සතු වෙනත් දිස්ත්‍රික්කවල පිහිටි බිම් කැබලි සංඛ්‍යාව සහ බිම් ප්‍රමාණය (අක්කර)-2014	56
3.15 ප්‍රාදේශීය ලේකම් කොට්ඨාස මට්ටමින් බිම් කැබලි ගණන අනුව ගොවිකාරකයින් සංඛ්‍යාව -2014	59
3.16 ප්‍රාදේශීය ලේකම් කොට්ඨාස මට්ටමින් ගොවි කාරකයන් සංඛ්‍යාව හා ගොවි කාණ්ඩයේ විශාලත්වය අනුව බිම් ප්‍රමාණය (අක්කර) - 2014	60

පළමු පරිච්ඡේදය

1. හැඳින්වීම

1.1 පසුබිම

සංවර්ධන දර්ශකයන් පුළුල් පරාසයක් ඔස්සේ පැතිර ඇති මෙම කාල වකවානුව තුළ 2013/14 වර්ෂයන් කේන්ද්‍ර කර ගනිමින්, ජාතික වැදගත්කමකින් යුතු ආර්ථික සංගණනයක් ජනලේඛන හා සංඛ්‍යාලේඛන දෙපාර්තමේන්තුව විසින් පළමුවරට, මේ වන විට පවත්වා අවසන් කොට ඇත.

මෙම ආර්ථික සංගණනය, සාමාන්‍යයෙන් ජන හා නිවාස සංගණනයට අනතුරුව පැවැත්වෙන කෘෂිකර්ම සංගණනයන් කර්මාන්ත සංගණනයන් යන සංගණන දෙකෙහි එකතුවකි. ආර්ථිකයේ ප්‍රධාන අංශයන් වන කෘෂිකර්ම, කර්මාන්ත, වෙළෙඳ හා සේවා යන අංශ ආවරණය කරමින් පවත්වන ගණන් ගැනීමේ කටයුතුවලදී කෘෂිකර්ම අංශයේ තොරතුරු ලබා ගැනීම සඳහා ප්‍රශ්නාවලි කිහිපයක් භාවිත කරමින් එය වෙනම කොටසක් වශයෙන් සිදු කෙරිණි. ඒ අනුව, ආර්ථික සංගණනය 2013/14, “කෘෂිකාර්මික කටයුතු පිළිබඳ ගණන් ගැනීම” සහ “කර්මාන්ත, වෙළෙඳ හා සේවා පිළිබඳ ගණන් ගැනීම” ලෙස කොටස් දෙකකින් යුක්තය.

1.2 සංගණන ඉතිහාසය

මෙතෙක් ශ්‍රී ලංකාවේ කෘෂිකර්ම තොරතුරු රැස්කර ගැනීම සඳහා සංගණන විවිධ ස්වරූපයෙන් සිදු කර ඇත. 1921 දී පවත්වා ඇති නිෂ්පාදන සංගණනය කෘෂිකර්ම සංගණන ඉතිහාසයේ හමුවන පළමුවන ගණන් ගැනීමයි. අනතුරුව 1924 හා 1929 වර්ෂවලදී තවත් අර්ධ සංගණන දෙකක් පවත්වා ඇත. එකී සංගණනයන්හි විශේෂ ලක්ෂණයක් වූයේ වගා කළ ඉඩම් ප්‍රමාණය, සත්ත්ව සංඛ්‍යාති, නිෂ්පාදන ප්‍රමාණය ගම් මට්ටමින් එක් රැස් කිරීමයි. එමෙන් ම 1946, 1952, 1962, 1973, 1982 සහ 2002 යන වර්ෂවලදී පූර්ණ කෘෂිකර්ම සංගණන පවත්වා ඇත. රටේ ඇතැම් ප්‍රදේශවල පැවති අයහපත් වාතාවරණය නිසා 1992 වර්ෂයේදී කෘෂිකර්ම සංගණනයක් පැවැත්වීමට නොහැකි විය.

ජන සංගණනයක් පැවැත්වීමෙන් අනතුරුව එළඹෙන වර්ෂ දෙකේදී කෘෂිකර්ම සංගණනයන් කර්මාන්ත සංගණනයන් පැවැත්වීම සාමාන්‍ය සම්ප්‍රදාය විය. ජන හා නිවාස සංගණනයේදී යොදාගන්නා සංගණන රාමුවම භාවිත කළ හැකි වීම නිසා වියදම අවම කර ගැනීමට ඇති හැකියාව ද සැලකිල්ලට ගෙන වසර 10කට වරක් මෙම සංගණන රටාව අනුගමනය කෙරුණි. කෙසේ වෙතත් මෑත කාලීන ආර්ථික ප්‍රවණතාවයන් ද සැලකිල්ලට ගනිමින්, 2012 වසරේ පැවති ජන හා නිවාස සංගණනයෙන් අනතුරුව, 2013/14 වර්ෂවලදී ආර්ථික සංගණනයේ එක් කොටසක් ලෙස කෘෂිකාර්මික කටයුතු පිළිබඳ ගණන් ගැනීම සිදු කරන ලදී. 2002 වර්ෂයේ පැවති අවසන් කෘෂිකර්ම සංගණනයෙන් පසුව, වසර 12ක පමණ කාලයක් තුළ ශ්‍රී ලංකාවේ ආර්ථිකයට කෘෂිකර්ම ක්ෂේත්‍රයෙන් ලැබී ඇති දායකත්වය ඇගයීම සඳහා මෙම සංගණනය බෙහෙවින් ඉවහල් වනු ඇත.

1.3 අරමුණ

කෘෂිකාර්මික කටයුතු පිළිබඳ ගණන් ගැනීම ප්‍රධාන වශයෙන් පහත සඳහන් විෂයයන්ට අදාළ ප්‍රමාණාත්මක තොරතුරු රැස් කිරීම මූලික අරමුණු කොට ගනිමින් පවත්වනු ලැබීය.

- I. ගොවි කාණ්ඩ
- II. ගොවිකාරකයින්
- III. ඉඩම් භාවිතය හා භුක්තිය
- IV. බෝග වගාව
- V. සත්ව පාලනය
- VI. ජලජීවී වගාව
- VII. පොහොර සහ පළිබෝධනාශක භාවිතය
- VIII. කෘෂිකාර්මික යන්ත්‍රෝපකරණ භාවිතය හා අයිතිය

1.4 තොරතුරු රැස්කිරීමේ ක්‍රියා පිළිවෙල

කුඩා ගොවිකාණ්ඩ අංශය පිළිබඳ තොරතුරු ඒ සඳහා පිළියෙල කරන ලද ප්‍රශ්න මාලාවක් (SH 2) ඇසුරින් රැස්කරන ලදී. ජන හා නිවාස සංගණනයේදී සකස් කරන ලද නිවාස, සමූහ වාසස්ථාන, ආයතන, වාසය සඳහා නොවන ස්ථාන යන ඒකක කරා ගොස් ගණන් ගන්නා නිලධාරීන් ලෙස පත් කරන ලද කෘෂිකර්ම පර්යේෂණ නිෂ්පාදන සහකාර නිලධාරීන්, ග්‍රාම නිලධාරීන්, සංවර්ධන නිලධාරීන් සහ වෙනත් රජයේ නිලධාරීන් විසින් කුඩා ගොවිකාණ්ඩ අංශය පිළිබඳ තොරතුරු රැස්කිරීම සාර්ථකව සිදු කරන ලදී.

1.5 කෘෂිකාර්මික තොරතුරුවල ප්‍රයෝජන

ආර්ථික සංගණනයේ කෘෂිකාර්මික කටයුතු පිළිබඳ ගණන් ගැනීමෙන් ලබාගන්නා වූ තොරතුරු ප්‍රධාන වශයෙන් පහත අවශ්‍යතා සඳහා ප්‍රයෝජනයට ගනී.

- I. කෘෂිකර්ම ක්ෂේත්‍රයේ ඇති වී තිබෙන ව්‍යුහාත්මක වෙනස්කම් පදනම් කරගෙන අනාගත කෘෂිකර්ම සැලසුම් හා ප්‍රතිපත්ති සකස් කිරීම
- II. දේශීය නිෂ්පාදන ඉහළ නැංවීමෙහිලා කෘෂිකාර්මික ව්‍යාප්ති වැඩසටහන් පිළියෙල කිරීම
- III. ආයාත නිර්ධාන ප්‍රතිපත්තිවලට අදාළ තීරණ ගැනීම
- IV. ජාතික ගිණුම් සකස් කිරීමට අවශ්‍ය තොරතුරු ලබා ගැනීම
- V. ඉදිරි කාලයේ පැවැත්වීමට අරමුණු කර ඇති කෘෂිකර්ම සමීක්ෂණ සඳහා නියැදි රාමුව සකසා ගැනීම

1.6 ගණන් ගැනීමේ අදියරයන්

කෘෂිකාර්මික කටයුතු පිළිබඳ ගණන් ගැනීම, අදියර හතරකින් අවස්ථා තුනක දී සිදු වේ.

- I. අක්කර 20 ක් හෝ ඊට වැඩි ගොවි කාණ්ඩ එනම් “වතු” ලැයිස්තුගත කිරීම
 අක්කර 20 ක් හෝ ඊට වැඩි ගොවි කාණ්ඩ “වතු” ලෙස හඳුනා ගන්නා අතර එම ගොවි කාණ්ඩ E1 උපලේඛනයෙහි ලැයිස්තුගත කරගනී.
- II. අක්කර 20 ක් හෝ ඊට වැඩි ගොවි කාණ්ඩ තුළින් විස්තරාත්මක තොරතුරු ලබාගැනීම
 සකස් කරගත් E1 උපලේඛනය අනුව සියලුම “වතු” වලින් E2 උපලේඛනය භාවිතයෙන් තොරතුරු රැස්කර ගනී.
- III. අක්කර 20ට අඩු කුඩා ගොවි කාණ්ඩ අංශය ලැයිස්තුගත කිරීම
 අක්කර 20ට අඩු සහ ඉදිරියේ දී විස්තර කෙරෙන පරිදි කෘෂිකාර්මික ක්‍රියාකාරකම් සිදු කරන ස්ථාන “කුඩා ගොවි කාණ්ඩ” ලෙස හඳුනාගෙන SH1 උපලේඛනයෙහි ලැයිස්තුගත කරගනී.
- IV. කුඩා ගොවිකාණ්ඩ අංශයෙන් තොරතුරු ලබාගැනීම
 සකස් කරගත් SH1 උපලේඛනයෙන් සහ SH2 උපලේඛනයෙන් “කුඩා ගොවිකාණ්ඩ” අංශයෙන් තොරතුරු රැස්කර ගනී.

1.7 මෙහි අඩංගු සංඛ්‍යාතීන්

මේ යටතේ 2014 වසරේ හම්බන්තොට දිස්ත්‍රික්කයේ, පර්චස් 40 ට වැඩි බිම් ප්‍රමාණයක් සහිත කුඩා ගොවිකාණ්ඩ හෝ නිෂ්පාදනයෙන් වැඩි කොටසක් විකිණීම සඳහා වූ ආර්ථික කටයුත්තක නියැලෙන ලද කුඩා ගොවිකාණ්ඩ පිළිබඳ රැස් කරන ලද තොරතුරු වල සංඛ්‍යාතීන් අඩංගු වේ.

1.8 ආවරණය

මෙවර ආර්ථික සංගණනය යටතේ කුඩා ගොවි කාණ්ඩ අංශය පිළිබඳ තොරතුරු රැස් කිරීම දිස්ත්‍රික්ක 25 ක් ප්‍රාදේශීය ලේකම් කොට්ඨාස 331 ක් ඇතුළත්ව, සමස්ත දිවයිනම ආවරණය වන පරිදි සිදුකරන ලදී.

සැලකිය යුතුයි :

මෙම ප්‍රකාශනය පරිශීලනය කිරීමේදී ප්‍රධාන වශයෙන් මතක තබාගතයුතු කරුණ වන්නේ මෙහි අඩංගු සංඛ්‍යාතීන් ගොවිකාරකයා පදිංචි ස්ථාන පදනම්ව මිස එම ඉඩම් හෝ ගොවිකාණ්ඩවල පිහිටීම මත විග්‍රහ කරන ලද ඒවා නොවන බවයි.

දෙවැනි පරිච්ඡේදය

2. සංකල්ප හා අර්ථ දැක්වීම

2.1 ආර්ථික සංගණනය

ශ්‍රී ලංකාවේ දේශ සීමාව තුළ ක්‍රියාත්මක වන සියලුම ආර්ථික කටයුතුවල නියුතු ඒකකයන් ආවරණය වන පරිදි නියම කරනු ලබන කාලසීමාවක් තුළ කෘෂිකර්ම, කර්මාන්ත, වෙළෙඳ හා සේවා කටයුතුවල තොරතුරු රැස් කිරීම, ගොනු කිරීම, ඇගයීම, විශ්ලේෂණය කිරීම හා ප්‍රකාශයට පත් කිරීමේ හෝ බෙදා හැරීමේ සම්පූර්ණ ක්‍රියාවලිය “ආර්ථික සංගණනය” ලෙස හැඳින් වේ.

2.2 ආර්ථික සංගණනයේ කෘෂිකාර්මික කටයුතු පිළිබඳ ගණන් ගැනීම

තොරතුරු එක්රැස් කිරීමේ ඒකකය ලෙස ගොවිකාණ්ඩය පදනම්ව, කෘෂිකාර්මික ව්‍යුහයට අදාළ ප්‍රමාණාත්මක තොරතුරු, එක් වගා වර්ෂයක් තුළදී රාජ්‍ය අනුග්‍රහය සහිතව, දීපවාසනව එක්රැස් කිරීමේ ක්‍රියාවලිය “කෘෂිකාර්මික කටයුතු පිළිබඳ ගණන් ගැනීම” ලෙස හැඳින්වේ.

2.3 සංගණන කාණ්ඩය

2012 වර්ෂයේ පවත්වන ලද ජන හා නිවාස සංගණනයේදී ග්‍රාමීය ප්‍රදේශවල නිවාස හා ගොඩනැගිලි ඒකක 150ක පමණ ප්‍රමාණයකින් සමන්විත වන පරිදි හා නාගරික ප්‍රදේශවල ඒකක 200ක පමණ ප්‍රමාණයකින් සමන්විත වන පරිදි ස්වාභාවික හෝ මිනිසා විසින් නිර්මාණය කරන ලද මායිම්වලින් වෙන් කොට දැක්වූ භූමි ප්‍රදේශයක් “ සංගණන කාණ්ඩය” ලෙස හැඳින්වේ.

2.4 නිවාස ඒකකය, සමූහ වාසස්ථානය හා වාසය සඳහා නොවන ස්ථානය

මිනිසුන්ගේ වාසය සඳහා වූ ද වෙනත් වාසස්ථානවලින් වෙන් වූ ද ඇතුළුවීම/ පිටවීම සඳහා වෙනම භාවිතා කළහැකි දොරටුවක් තිබෙන්නා වූ ද ගොඩනැගිල්ලක්, “නිවාස ඒකකය” ලෙස හැඳින්වේ.

නිවාස ඒකකයක් වීමට,

1. මිනිසුන්ගේ වාසය සඳහා වූ ස්ථානයක් වීම
2. වෙනත් ස්ථානවලින් වෙන් වී තිබීම
3. ඇතුළුවීම/ පිටවීම සඳහා වෙනම දොරටුවක් තිබීම යන

ඉහත ලක්ෂණ සියල්ලම සම්පූර්ණ විය යුතුය.

පොදු අරමුණක් වෙනුවෙන් සාමාන්‍යයෙන් එකිනෙකට නෑකමක් නැති පුද්ගලයින් දෙදෙනෙකු හෝ ඊට වැඩි ගණනක් පදිංචිව සිටින ස්ථානයක් “සමූහ වාසස්ථානය” ලෙස හැඳින්වේ.

නිවාස ඒකකයක් හෝ සමූහ වාසස්ථානයක් හෝ නොවන ගොඩනැගිල්ලක් හෝ ගොඩනැගිල්ලක කොටසක් හෝ ඇතැම්විට ගොඩනැගිලි සමූහයක් “වාසය සඳහා නොවන ස්ථානය” ලෙස හැඳින්වේ.

2.5 ගෘහ කාණ්ඩය

එක් පුද්ගලයෙකු තනිව වෙසෙමින් තමාගේ ආහාර පාන ඔහුම පිළියෙල කර ගන්නේ නම් හෝ පුද්ගලයින් සමූහයක් එකට වාසය කරමින් තමන්ගේ ආහාර පාන එක්ව පිළියෙල කර ගන්නේ නම්, ඔහු හෝ එම පුද්ගලයින් සමූහය “ගෘහ කාණ්ඩය” ලෙස හැඳින්වේ.

- * ගෘහ කාණ්ඩ ඇත්තේ නිවාස ඒකකවල පමණි. සමූහ වාසස්ථානවල සහ වාසය සඳහා නොවන ස්ථානවල ගෘහ කාණ්ඩ නොමැත.
- * ගෘහ කාණ්ඩයක සාමාජිකයන් බොහෝ විට එකිනෙකාට නෑකම් ඇති අය වේ. සමහරවිට නෑකම් නැති අය ද සිටිය හැකි ය.
- * ගෘහ කාණ්ඩයක සාමාජිකයන් පවුලක් ම විය යුතු නැත. මව්පියන් හා දරුවන් පමණක් නොව පවුලෙන් බාහිර අය ද සිටිය හැකි ය. එනම් නෑදෑයින්, මෙහෙකරුවන් ආදිය යි. ඔවුන් පවුලේ සාමාජිකයින් හා පොදුවේ ආහාරපාන ගැනීම සඳහා කටයුතු සලසා ගෙන ඇත්නම් ඒ සියලු දෙනාම එකම ගෘහ කාණ්ඩයට අයත් වේ.
- * කෙසේ නමුත් මෙහි ස්ථීර පදිංචි නැති (පවුලෙන් බාහිර) පුද්ගලයින් ගෘහ කාණ්ඩයේ ස්ථීර පදිංචි පුද්ගල ගණනින් බැහැර කර ඇත.
- * සෑමවිට ම නිවාස ඒකකවල පදිංචි පුද්ගලයින් ගණන් ගැනීමේ දී ගෘහ කාණ්ඩ වශයෙන් ගණන් ගත යුතුවන අතර, එක් නිවාස ඒකකයක ගෘහ කාණ්ඩ එකකට වඩා තිබෙන අවස්ථා ද ඇත.

2.6 ගොවිකාරකයා, උප ගොවිකාරකයා

- කෘෂිකාර්මික බෝග වගා කිරීම
- මස්, කිරි හෝ බිත්තර නිෂ්පාදනය සඳහා සතුන් ඇති කිරීම
- මිරිදිය/ කිවුල්දිය (කලපු) / කරදිය ජලජීවීන් වගා කිරීම

පිළිබඳ වගකීම් දරමින් එකී කටයුතු එකක් හෝ කිහිපයක් සම්බන්ධව ගෘහ කාණ්ඩය/ ආයතනය (මතු විස්තර කෙරෙන ගොවි කාණ්ඩය) තුළ ප්‍රධාන තීරණ ගන්නා තැනැත්තා “ගොවිකාරකයා” ලෙස හැඳින්වේ.

මෙහිදී ඔහු / ඇය ඉහත කටයුත්තක් හෝ කටයුතු,

- * තමා විසින් කරන්නකු හෝ
- * අන් අයගේ සහාය ඇතිව කරන්නකු හෝ

- * එම කටයුතුවලට අදාළව කායික වැඩක් නොකර ඒවා මෙහෙයවමින් තීරණ ගන්නා තැනැත්තෙකු හෝ විය හැකි ය.

ඒ අනුව,

- * ගොවිකාරකයෙක් ස්වකීය වගා කටයුතු/ සත්ත්ව පාලනය/ ජලච්චි වගාව වෙන් වෙන් වශයෙන් හෝ සියල්ලම හෝ තමාම කරන්නකු විය හැකි ය.
- * එසේත් නැතිව කෘෂිකාර්මයට අදාළ කායිකව වැඩ නොකර එම කටයුතු මෙහෙයවන්නෙකු පමණක් ද විය හැකි ය.
- * ඔහු ඉඩම් හෝ කෘෂිකාර්මික සතුන් හෝ ජලච්චි වගාවන් අයිතිකරුවකු හෝ නොවිය හැකි ය. එනම් හිමිකම් කාරකත්වය සඳහා සුදුසුකමක් නොවන අවස්ථාවකි.
- * ගොවිකාරකයකු වීමට ඔහු තම ශ්‍රමය යොදා ඉඩම් වගා කිරීම, කෘෂිකාර්මික සතුන්ගේ (කිරි දෙවීම, තණ කැවීම වැනි) ඵදිනෙදා කටයුතු, ජලච්චි වගාව ආශ්‍රිත ඵදිනෙදා කටයුතුවල නියැලී සිටීම අවශ්‍ය නොවිය. ඉඩම් වගා කිරීම,සතුන් ඇති කිරීම, ජල ච්චි වගා කටයුතු යන අංශ එකක හෝ කිහිපයක ඵදිනෙදා තීරණ ගැනීම ප්‍රමාණවත් විය.

- “ගොවිකාරකයා” ගොවි කාර්ෂණයක ප්‍රධානියා ය.
- කෘෂිකාර්මික කටයුතු මෙහෙයවීම පිළිබඳ ප්‍රධාන ආර්ථික හා තාක්ෂණික වගකීම ඔහු සතු ය.

ඒ අනුව,

- i. සංගණන ඒකකයක ගොවිකාරකයින් කිහිපදෙනෙක් සිටිය හැකි ය.
- ii. එක් ගොවි කාර්ෂණයක සිටිය හැක්කේ එක් ගොවිකාරකයෙකු පමණි.

“උප ගොවිකාරකයා” යනුවෙන් හැඳින්වෙන්නේ තමාගේ ම වැඩ කරන කාරක තත්ත්වයක් සහිත (මතු විස්තර කෙරේ) ගොවි කාර්ෂණයක් තුළ ගොවිකාරකයාට අමතරව එම ගොවි කාර්ෂණය වෙනුවෙන් ම කෘෂිකාර්මික කටයුතු මෙහෙයවීම සඳහා ඵදිනෙදා තීරණ ගන්නා වෙනත් සාමාජිකයන්ය.

- උප ගොවිකාරකයා ද ගොවි කාර්ෂණයේ කිසියම් කටයුත්තක් හෝ කටයුතු කිහිපයක් සම්බන්ධව සක්‍රීයව තීරණ ගන්නෙකු වේ.
- එහෙත් ඔහු ගොවි කාර්ෂණය පිළිබඳව ප්‍රධාන ආර්ථික හෝ තාක්ෂණික තීරණ ගන්නා නොවේ.
- උප ගොවිකාරකයා ඇතැම් විට ඉඩම් කැබැල්ලක කොටසක්, එක් ඉඩම් කැබැල්ලක්, ඉඩම් කැබලි සියල්ලම හෝ සත්ත්ව පාලන කටයුතු, ජලච්චි වගා කටයුතු මෙහෙය වන්නා විය හැකිය.

ඒ අනුව,

- i. උප ගොවිකාරකයින් සිටිය හැක්කේ තමාගේම වැඩකරන කාරක තත්ත්වයක් සහිත ගොවි කාර්ෂණයක පමණි.
- ii. තමාගේම වැඩකරන කාරක තත්ත්වයක් සහිත ගොවි කාර්ෂණයක උප ගොවි කාරකයින් කිහිපදෙනෙකු සිටිය හැකි ය.
- iii. පවුලේ සාමාජිකයන් කෘෂිකාර්මික කටයුතුවලට උදව් වූ පමණින් ඔවුන්ව උප ගොවිකාරකයින් ලෙස හැඳින්විය නොහැකි ය.
- iv. කෘෂිකාර්මික කටයුතු වෙනුවෙන් වැටුප් ලබන සේවකයින් (කම්කරුවන්) උප ගොවිකාරකයින් ලෙස සැලකිය නොහැකිය.

කුඩා ගොවි කාණ්ඩයක ගොවිකාරකයෙකු විමට කෘෂිකාර්මික නිෂ්පාදනයක් සම්බන්ධ තීරණ ගන්නෙක් විය යුතුම ය. එබැවින් පහත කාර්යයන්හි නිරත වීම ගොවිකාරකයෙකු විමට සුදුසු කමක් නොවේ.

- I. ජංගම පැළ තවාන් කරුවකු ලෙස රථයක/ අට්ටාලයක පැළ වෙළෙඳාම් කිරීම
- II. මල්/ විසිතුරු පැළ වගාවෙහි නිරතව සිටීම
- III. දැවමය ශාක (වන) වගා කරුවකු වීම
- IV. විනෝදාශයක් වශයෙන් සතුන් ඇති කිරීම
- V. විනෝදාශයක් වශයෙන් විසිතුරු මසුන් ඇති කිරීම

2.7 කාරක තත්ත්වය

කාරක තත්ත්වය ආකාර 4 කි.

- තමාගේම වැඩ කරන
- වෙනත් අය සමඟ හවුලේ
- පුද්ගලික අය වෙනුවෙන්
- ආයතනයක් වෙනුවෙන්

* එක් ගොවිකාරකයෙකුට මෙම කාරක තත්ත්ව කිහිපයක් යටතේ වෙනස් ගොවි කාණ්ඩ කිහිපයක් තිබිය හැකි ය.

* එනම් කාරක තත්ත්වය වෙනස් වූ විට එය වෙනම ගොවි කාණ්ඩයක් බවට පත් වේ.

- තමාගේම වැඩ කරන

වෙනත් කිසිම පුද්ගලයෙකුට හෝ ආයතනයකට වගකීමක් හෝ සම්බන්ධයක් නොමැතිව ගොවි කාණ්ඩයට අදාළ සියලුම තීරණ ගන්නා පුද්ගලයකු එකී ගොවි කාණ්ඩයට අදාළව “තමාගේම වැඩ කරන”කාරක තත්ත්වයක් ඇති ගොවිකාරකයා ලෙස හැඳින්වේ.

* ඔහු/ ඇය කම්කරුවන් හෝ සිය පවුලේ අය කෘෂිකර්ම වැඩ කටයුතු සඳහා යොදාගෙන තිබිය හැකි ය.

* අදයට, බද්දට හෝ වී පොරොන්දුව පිට වී වගා කරන්නන් ද මේ යටතට ගැනේ.

- වෙනත් අය සමඟ හවුලේ

ගොවි කාණ්ඩයේ කටයුතු පිළිබඳ එදිනෙදා තීරණ ගැනීම හා වගකීම් දැරීම තවත් එක් අයකු හෝ කීපදෙනෙකු සමඟ සිදු කරයි නම් එම පුද්ගලයා එකී ගොවිකාණ්ඩයට අදාළව “වෙනත් අය සමඟ හවුලේ” කාරක තත්ත්වයක් ඇති ගොවිකාරකයා ලෙස හැඳින්වේ.

- පුද්ගලික අය වෙනුවෙන්

ගොවි කාණ්ඩයක කළමනාකරුවකු/ පාලකයකු/ භාරකරුවකු වශයෙන් පුද්ගලයෙකු හෝ කීපදෙනෙක් වෙනුවෙන්, වැටුපක්/ ප්‍රතිලාභයක් ලබා ගෙන, වගකීම හා පාලනය දරන්නේ නම් එම පුද්ගලයා එකී ගොවි කාණ්ඩයට අදාළව “පුද්ගලික අය වෙනුවෙන්” කාරක තත්ත්වයක් ඇති ගොවිකාරකයා ලෙස හැඳින්වේ.

• ආයතනයක් වෙනුවෙන්

රජයේ හෝ අර්ධ රජයේ හෝ රජයේ අනුග්‍රහය ලබන සංවිධානයක්, පුද්ගලික ආයතනයක් වෙනුවෙන් වැටුප්/ ප්‍රතිලාභ ලබමින් ගොවි කාණ්ඩයක් මෙහෙයවන්නේ නම් එම පුද්ගලයා එකී ගොවි කාණ්ඩයට අදාළව “ආයතනයක් වෙනුවෙන්” කාරක තත්ත්වයක් ඇති ගොවිකාරකයා ලෙස හැඳින්වේ.

2.8 ගොවි කාණ්ඩය

එක් ගොවිකාරක තත්ත්වයක් යටතේ කෘෂිකාර්මික නිෂ්පාදන සඳහා සම්පූර්ණව හෝ කොටස් වශයෙන් ප්‍රයෝජනයට ගනු ලබන සියලුම ගොඩ/ මඩ ඉඩම්/ සත්ත්ව පාලන කටයුතු/ ජලජීවී වගා කටයුතු සිදු කරන ඒකක “ගොවි කාණ්ඩය” ලෙස හැඳින්වේ.

මේ අනුව,

- * ගොවි කාණ්ඩයක් බිම් කැබලි එකකින් හෝ කිහිපයකින් සමන්විත විය හැකි ය.
- * එම බිම් කැබලි එකම පරිපාලන බල ප්‍රදේශයක් තුළ හෝ වෙනස් පරිපාලන බල ප්‍රදේශවල හෝ විසිරී තිබිය හැකි ය.
- * ගොවිකාරකයාට එහි අයිතිය තිබිය හෝ නොතිබිය හැකි ය.
- * ඒවා නිත්‍යානුකූලව හෝ අනවසරයෙන් වැඩ කරන කැබලි විය හැකි ය.
- * ගොවි කාණ්ඩයේ බිම් ප්‍රමාණය (විශාලත්වය) කුමන හෝ ප්‍රමාණයක් විය හැකි ය.
- * ගොවි කාණ්ඩයක් මඩ ඉඩම්වලින් පමණක් හෝ ගොඩ ඉඩම්වලින් පමණක් හෝ ගොඩ හා මඩ ඉඩම් යන දෙවර්ගයෙන් ම සමන්විත විය හැකි ය.
- * ගොවි කාණ්ඩයක් බෝග වගාවලින් පමණක්, සත්ත්ව පාලනයකින් පමණක්, ජල ජීවී වගා කටයුතුවලින් පමණක් හෝ ඉන් කිහිපයක සංකලනයක් ලෙසින් හෝ සමන්විත විය හැකි ය.

2.9 භුක්තිය

කාරකයා ගොවිකාණ්ඩයේ කෘෂිකාර්මික කටයුතු සඳහා භූමිය යොදවා ගන්නා නිත්‍යානුකූල හෝ නිත්‍යානුකූල නොවන ස්වරූපය “භුක්තිය” ලෙස හැඳින් වේ.

කුඩා ගොවිකාණ්ඩ තොරතුරු රැස්කිරීම සඳහා භුක්තිය ආකාර හතකින් දැක්විය හැකි ය.

- 1) තනි අයිතිය
ගොවිකාරකයාට හෝ ගොවිකාරකයාගේ පවුලේ සාමාජිකයකුට අයිති ඉඩම් මේ යටතට ගැනේ. මේවා ප්‍රවේණි හා සින්නක්කර ඉඩම් වේ.
- 2) බල පත්‍රයක් යටතේ
බලපත්‍රයක් යටතේ භුක්ති විඳීම යනු එල්.ඩී.ඕ./සී.එල්.ඕ./ එල්.ආර්.සී. දීමනා, ගම් පුළුල් කිරීමේ ව්‍යාපාර, ජනපද ව්‍යාපාර යටතේ රජයෙන් බදු හෝ අවසර පත් ලැබීම මගින් භුක්ති විඳීම සැලකේ. ස්වර්ණ භූමි, ජය භූමි, වැනි වැඩ සටහන් මගින් බලපත්‍ර/ ලබා දී ඇති ඉඩම් ද මෙයට ඇතුළත් වේ.

3) අදයට/ බද්දට

වගා අස්වැන්නෙන් පංගුවක් හෝ ඒ වෙනුවෙන් මුදල් දීමෙන් වගා කෙරෙන ඉඩම් අදයට හෝ බද්දට ගත් භුක්ති විදීමක් ලෙස සැලකේ.

4) හවුල් අයිතිය

හවුල් අයිතියක් ඇති වන්නේ එක් පුද්ගලයෙකුට වඩා වැඩි අයිතිකරුවන් ප්‍රමාණයන් සිටින අවස්ථාවකය. තට්ටු මාරු, කට්ටි මාරු ක්‍රමයට භුක්ති විදීමින් වගා කරන බිම්ද මේ යටතට ගැනේ.

5) බෙන්ම ක්‍රමය

බෙන්ම ක්‍රමය යනු ගොවි කාර්ෂණ/ වගා බිමට ජලය සැපයීම මත පදනම් වූ ක්‍රමයකි. කිසියම් කුඹුරු යායක කන්නයකදී නිකුත් කරනු ලබන ජල ප්‍රමාණය සීමිත නිසා එම යායේ වගා කරනු ලබන බිම් ප්‍රමාණයට වඩා අඩු බිම් ප්‍රමාණයක් යායට අදාළ ගොවීන් අතර මුල් බිම් ප්‍රමාණයේ අනුපාතයට බෙදා දී බෝග වගා කරනු ලබන විට ඇතුළත් වන භුක්ති ක්‍රමය වේ. මෙහිදී තමාගේ කුඹුරෙන් කොටසක් වෙනුවට වෙනත් අයෙකුගේ කුඹුරකින් කොටසක් ලැබිය හැකි ය.

6) අනවසර

ගොවි කාරකයාට හෝ පවුලේ සාමාජිකයකුට කිසිම අයිතියක් නැතිව භුක්ති විදින ඉඩම් අනවසර භුක්තිය යටතට ගැනේ. රජයේ බිම්/ රක්ෂිත බිම් ආදිය භුක්ති විදීම ද මෙයට අයත් වේ.

7) වෙනත්

ඉහත විස්තර කළ කිසිදු කාර්ෂණයකට ඇතුළත් කළ නොහැකි බිම් කැබලි වෙනත් අයුරකින් භුක්ති විදින යටතට දැක්විය හැකිය.ඒ අනුව මුදලින් හෝ අස්වැන්නෙන් ගෙවීම් නොකර කාරකත්වය දරණ පෞද්ගලික බිම් කැබලි මෙයට ඇතුළත් වේ.

2.10 බිම් කැබැල්ල

ගොවි කාර්ෂණයට අයත් බිම් කොටසක්,එම ගොවි කාර්ෂණයට අයත් නොවූ බිමකින්, ජල මාර්ගයකින්, පාරකින්, කැලෑවකින් හෝ වෙනත් භුක්තියක් සහිත ඉඩමකින් සම්පූර්ණයෙන්ම මායිම්ව ඇත්නම් එය“බිම් කැබැල්ල”ලෙස හැඳින්වේ.

- * භුක්තිය වෙනස්නම් එකට යාව පිහිටන බිම් කොටස් වෙන වෙන ම ඉඩම් කැබලි ලෙස සැලකේ.
- * එකම භුක්තිය යටතේ එකිනෙකට යාව පිහිටි බිම් කොටස් කිහිපයක් එකම කැබැල්ලක් ලෙස සැලකේ.

ඉඩමක ස්වභාවය අනුව හෝ එහි වගා කරනු ලබන බෝග වර්ග අනුව හෝ බිම් කැබැල්ලක් වෙන්කර දැක්විය නොහැකිය.

2.11 ගොවිකාර්ෂ්‍යයේ මුළු බිම් ප්‍රමාණය

සියලුම වගා කළ හා වගා නොකළ, භෞතික වශයෙන් නිශ්චය කරන ලද බිම් ප්‍රමාණයන්ගේ එකතුව “ගොවි කාර්ෂ්‍යයේ මුළු බිම් ප්‍රමාණය” ලෙස හැඳින්වේ.

- * ගොවි කාර්ෂ්‍යයක් සියලුම ගොඩනැගිලි, ගල්තලා, ලඳු කැලෑ ආදියට යටවී ඇති බිම් ප්‍රමාණයන්ගෙන් ද, වගා කරන ලද හෝ වගා නොකරන ලද ගොඩ හා මඩ ඉඩම්වලින් ද සමන්විත වේ.
- * මෙය ගොවි කාර්ෂ්‍යයේ “ශුද්ධ බිම් ප්‍රමාණය” ලෙස ද හැඳින් වේ.

මුළු බිම් ප්‍රමාණය සැලකීමේ දී ගොවිකාරකයා විසින් පාලනය හා වගකීම දරන,

- ඔහුටම අයත්,
- අන් අයගෙන් බද්දට ගෙන ඇති,
- වෙනස් භුක්ති ක්‍රමයන් යටතේ ඇති,
- එම ගොවි කාර්ෂ්‍යයේ පිහිටි සියලුම ගොඩනැගිලිවලට යටව ඇති,

සම්පූර්ණ බිම් ප්‍රමාණය ඇතුළත් විය යුතු ය.

2.12 ශුද්ධ බිම් ප්‍රමාණය, දළ බිම් ප්‍රමාණය

කිසියම් බිම් කැබැල්ලක හෝ ඉඩමක භෞතික වශයෙන් නිශ්චය කරන ලද බිම් ප්‍රමාණය “ශුද්ධ බිම් ප්‍රමාණය” ලෙස හැඳින්වේ.

ශුද්ධ බිම් ප්‍රමාණයක් තුළ බෝගයන් යටතේ වගා කොට ඇතැයි ඇස්තමේන්තු කරන ලද බිම් ප්‍රමාණය “දළ බිම් ප්‍රමාණය ” ලෙස හැඳින්වේ.

එහිදී බිම් ප්‍රමාණය නිශ්චය කරනු ලබන්නේ,

- අක්කරයට නියමිත පදනමක් මත වගා කොට ඇති ගස්/ වැල්/ පඳුරු ගණන අනුව හෝ,
- අක්කරයක් සඳහා සාමාන්‍යයෙන් ඒ ඒ බෝග යටතේ වැපිරීම හෝ සිටුවීම සඳහා යොදාගත් බීජ ප්‍රමාණයට අනුරූපී අන්දමින් බිම් ප්‍රමාණය ගණනය කිරීමෙනි.

එහෙත් මෙහිදී,

- බිම් ප්‍රමාණය මිනුම් පටියෙන් මැන නිශ්චය කර නොමැති වීමට පිළිවන.

තවද,

එක් බිම් කැබැල්ලක්/ ඉඩමක් තුළ මිශ්‍ර අන්දමින් බෝග කිහිපයක් වගා කර ඇත්නම් දළ බිම් ප්‍රමාණය වශයෙන් එකී බෝග යටතට ඇස්තමේන්තු කරන ලද බිම් ප්‍රමාණයන්ගේ එකතුව ගත් විට ශුද්ධ බිම් ප්‍රමාණයට සමාන නොවී ඊට අඩු හෝ වැඩි හෝ විය හැකි ය.

2.13 ගෙවත්ත

- I. පර්චස් 20කට සමාන හෝ ඊට අඩු ඉඩම් කැබැල්ලක ගොවි කාරකයා පදිංචි නිවසක් සහිතව නිවසේ පරිභෝජනය සඳහා හෝ වෙළෙඳපොළ සඳහා කෘෂිකාර්මික නිෂ්පාදනයක් (බෝග වගාව, සත්ත්ව පාලනය, ජල ජීවී වගාව ආශ්‍රිතව) සිදුවේ නම් එය ද,
- II. පර්චස් 20 කට වැඩි ඉඩම් කැබැල්ලක ගොවිකාරකයා පදිංචි නිවසක් සහිතව වැඩි ප්‍රමාණයක් නිවසේ පරිභෝජනය සඳහා කෘෂිකාර්මික නිෂ්පාදනයක් (බෝග වගාව, සත්ත්ව පාලනය, ජල ජීවී වගාව ආශ්‍රිතව) සිදුවේ නම් එය ද, “ගෙවත්ත” ලෙස හැඳින්වේ.

පදිංචි නිවසක් සහිත බිම් කැබැල්ලක් ගෙවත්තක් වන සහ නොවන අවස්ථා කිහිපයක් පහත පරිදි පෙන්වා දිය හැකි ය.

ගෙවත්තක් වීම	ගෙවත්තක් නොවීම
1. ගොවිකාරකයා පදිංචි නිවස සහිත පර්චස් 19ක ඉඩමෙහි තේ වගා කර ඇති අතර දළ අස්වැන්න අලෙවි කරයි.	1. ගොවිකාරකයා පදිංචි නිවස සහිත පර්චස් 35ක ඉඩමෙහි ලොකු ඵෑණු වගා කර ඇති අතර නිෂ්පාදනයෙන් වැඩි කොටස විකිණීම සඳහාය.
2. ගොවිකාරකයා පදිංචි නිවස සහිත අක්කර 2ක ඉඩම ස්ථිර බෝග කිහිපයකින් සහ කාලීන බෝග වගාවකින් යුතු වුව ද කෘෂි නිෂ්පාදනයෙන් වැඩි කොටස නිවසේ පරිභෝජනය සඳහාය.	2. ගොවිකාරකයා පදිංචි නිවස සහිත අක්. 2 ක ඉඩමෙහි ගම්මිරිස්, කෝපි සහ තවත් කාලීන බෝග කිහිපයක් වගා කර ඇති අතර වැඩි කොටස විකිණීම සඳහා වේ.

(ගොවිකාරකයා පදිංචි නිවසක් නොතිබේ නම් එම බිම් ප්‍රමාණය කිසි විටෙකත් ගෙවත්තක් ලෙස හඳුනා නොගනී.)

2.14 කෘෂිකාර්මික වැඩකටයුතු

ගොවි කාර්ෂ්ඨයක බෝග වගා කිරීම, කෘෂිකාර්මික නිෂ්පාදන සඳහා සතුන් ඇති කිරීම, ජල ජීවී වගාව යන සෑම කටයුත්තක්ම සහ ඒ හා සම්බන්ධිත කටයුතු “කෘෂිකාර්මික වැඩ කටයුතු” ලෙස හැඳින්වේ.

ඔහුගේ ගොවි කාර්ෂ්ඨයට සම්බන්ධව,

- කය වෙහෙසා කරන වැඩ
- ගොවිපලේ සැලසුම් සම්පාදනය / ගිණුම් තැබීම ආදී කාර්යයන්
- ගොවිපලෙන් පිටතදී කෙරෙන රසායනික පොහොර, කෘමි නාශක ආදිය මිලදී ගැනීම හෝ ප්‍රාථමික නිෂ්පාදිත ද්‍රව්‍ය අලෙවි කිරීම ආදිය කෘෂිකාර්මික වැඩ කටයුතු වේ.

2.15 කුඩා ගොවි කාණ්ඩය

අක්කර 20ට අඩු බිම් කැබලි සහිත සියලුම කෘෂිකාර්මික ඒකක “කුඩා ගොවි කාණ්ඩය” ලෙස හැඳින්වේ.

2.16 යොමු කාලය

තොරතුරු එකතුකර ගැනීම සඳහා පාදක කරගන්නා කාලය ආර්ථික සංගණනයේ “යොමු කාලය ලෙස” හැඳින්වේ.

ආර්ථික සංගණයේ කෘෂිකාර්මික කටයුතු පිළිබඳ ගණන් ගැනීමට අදාළ යොමු කාලය ලෙස සාමාන්‍යයෙන් මාස 12 ක කාලසීමාවක් සලකනු ලබයි.

2.17 “වත්ත” අර්ථ දැක්වීම

එකම කාරක තත්ත්වයක් යටතේ හා එකම භුක්තියක් යටතේ වන සේ භූමි ප්‍රමාණයකින් අවම වශයෙන් එක් බිම් කැබැල්ලක්වත් අක්කර 20ක් හෝ ඊට වඩා වැඩි වන්නේ නම් එම ගොවි කාණ්ඩය වත්තක් ලෙස සලකනු ලැබේ. මෙහිදී වත්තේ සේවය කරනු ලබන කම්කරුවන්ගේ ප්‍රමාණය පිළිබඳව සැලකිල්ලට ගනු නොලැබේ.

I. එකම කාරක තත්ත්වය

වත්ත යන්න නිර්වචනය කිරීමේදී කාරක තත්ත්වයට විශේෂ ස්ථානයක් හිමිවන අතර වතු ඇසුරින් ප්‍රධාන වශයෙන්ම කාරක තත්ත්වයන් 4 ක් හඳුනාගත හැකිය. එනම්,

- ❖ තමා විසින්ම වත්තේ වැඩකටයුතු මෙහෙයවන පුද්ගලයන්
- ❖ රජයේ ආයතනයක්, වෙළෙඳ සමාගමක් හෝ කළමනාකරණ නියෝජිත ආයතනයක් වෙනුවෙන් වැඩකටයුතු මෙහෙයවන අධිකාරී, කොන්දොස්තර වැනි වැටුප් ලබන සේවකයන්
- ❖ පුද්ගලික අයෙකු හෝ පිරිසක් වෙනුවෙන් වත්තේ වැඩකටයුතු මෙහෙයවන පුද්ගලයන්
- ❖ තවත් හවුල්කරුවන් සමඟ වත්තේ වැඩකටයුතු මෙහෙයවන පුද්ගලයන්

වත්තක් වීම සඳහා ඉහත සඳහන් කරන ලද කාරක තත්ත්වයන් ඇසුරින් එකම කාරක තත්ත්වයක එම වත්ත හෝ එහි කොටස් පැවතිය යුතුය.

II. එකම භුක්තිය

යම් පුද්ගලයෙකුට හෝ ආයතනයකට භූමිය අයිතිව ඇති අවස්ථාවක එම පුද්ගලයා හෝ ආයතනය මෙන්ම වෙනත් පුද්ගලයෙකු හෝ ආයතනයක් එම භූමිය තුළ වගා කටයුතු, සත්ත්ව පාලන කටයුතු කරමින් එහි අස්වැන්න හෝ නිෂ්පාදනය ලබා ගනී නම් එය එම භූමිය භුක්ති විඳීම වන අතර එය භුක්තිය ලෙස හඳුන්වයි.

වත්තක් තුළදී මෙම භුක්තිය ප්‍රධාන වශයෙන් ස්වරූප 6 ක් යටතේ හඳුනාගත හැකිය. එනම්,

- ❖ රජයේ
- ❖ අර්ධ රජයේ
- ❖ වැවිලි සමාගම්
- ❖ පුද්ගලික සමාගම්
- ❖ තනි පුද්ගල
- ❖ පුද්ගලික හවුල්

භුක්තිය කවර ආකාර වුවද ආර්ථික සංගණනයේ වතු නිර්වචනයට අනුව වත්තක් වීම සඳහා වත්තක සියලුම කොටස් එකම භුක්තියක් යටතේ විය යුතුය.

III. ගොවි කාණ්ඩය

එකම කාරක තත්ත්වයක් යටතේ, කෘෂිකාර්මික නිෂ්පාදනය සඳහා සම්පූර්ණව හෝ කොටස් වශයෙන් ප්‍රයෝජනයට ගනු ලබන සියලුම ගොඩ, මඩ, සතුන්, ජලජීවී වගා කටයුතු සිදුකරන කෘෂිකාර්මික බිම්, ගොවි කාණ්ඩයක් වශයෙන් හැඳින්වේ.

IV. බිම් කැබැල්ල

ගොවි කාණ්ඩයට අයත් බිම් කොටසක්, එම ගොවිකාණ්ඩයට අයත් නොවූ බිමකින්, ජල මාර්ගයකින්, පාරකින්, කැලෑවකින් සම්පූර්ණයෙන්ම මායිම්වී ඇත්නම් එය බිම් කැබැල්ලක් ලෙස හැඳින්වේ.

ගොවිකාණ්ඩය බිම් කැබලි කිහිපයකින් සමන්විත වන අවස්ථාවකදී වත්තක් ලෙස හඳුනාගන්නා ආකාරය පැහැදිලි කරගැනීම සඳහා උප කොටස යන්න හඳුනාගත යුතුය.

2.18 “උපකොටස” අර්ථ දැක්වීම

විශාල ගොවි කාණ්ඩයක්, ගොවි කාණ්ඩයේ පරිපාලන පහසුව සඳහා කොටස් කිහිපයකට වෙන්කොට එම කොටස් වෙන වෙනම නම්කර ඇති අවස්ථාවකදී එලෙස නම් කරන ලද කොටස් “උපකොටස” (Sub Division) ලෙස හැඳින්වේ. මෙම උපකොටස්වල එකතුව වත්තක් වන අතර වත්තක උපකොටස් එකිනෙකට යාබදව මෙන්ම එකිනෙකට ඇත්වද පිහිටිය හැකිය. උපකොටස් කෙලෙස පිහිටියද උපකොටස්වල විශේෂ ලක්ෂණය වනුයේ ඊට අදාල පරිපාලන කටයුතු නිශ්චිත එක් ස්ථානයකින් සිදු වීමයි.

ගොවි කාණ්ඩයක් බිම් කැබලි කිහිපයකින් සමන්විත වන අවස්ථාවකදී එම බිම් කැබලි එකිනෙකට යාබද නොවන අයුරින් පිහිටිය හැක. එවැනි අවස්ථාවක එම කැබලි අතර අක්කර 20ට වැඩි කැබලි මෙන්ම අක්කර 20ට අඩු කැබලිද තිබිය හැක. මෙම කැබලි උපකොටස් ලෙස වෙන්කොට ඇත්නම් පමණක් ඒ අතර ඇති අක්කර 20ට අඩු කැබලිද වතු ගණයට අයත් වන අතර උපකොටස් ලෙස නම්කර නොමැති නම් වතු ගණයට අයත් නොවේ.

තෙවන පරිච්ඡේදය

3. කුඩා ගොවිකාණ්ඩ අංශය

කුඩා ගොවිකාණ්ඩ යනු පර්චස් 40 ට වැඩි හෝ කෘෂි නිෂ්පාදනයේ වැඩි කොටසක් අලෙවි කිරීමේ පරමාර්ථයෙන් වගා කරන ගොවි කාණ්ඩ වේ. හම්බන්තොට දිස්ත්‍රික්කයට අදාළව කුඩා ගොවි කාණ්ඩවල රැස්කරනලද තොරතුරු අනුව සකස් කරන ලද සංඛ්‍යාතීන් මෙම පරිච්ඡේදයේ විස්තර කරනු ලැබේ.

3.1 : ප්‍රාදේශීය ලේකම් කොට්ඨාස මට්ටමින් ස්ත්‍රී/ පුරුෂ භාවය අනුව ගොවිකාරකයින් සංඛ්‍යාව - 2014

2014 වර්ෂයේ හම්බන්තොට දිස්ත්‍රික්කයේ පර්චස් 40 ට වැඩි හෝ කෘෂි නිෂ්පාදනයේ වැඩි කොටසක් අලෙවි කරනු ලබන කුඩා ගොවි කාණ්ඩවල ගොවිකාරයින් හා උප ගොවිකාරයින් සංඛ්‍යාව ගොවිකාරකයින් පදිංචි ප්‍රාදේශීය ලේකම් කොට්ඨාස පදනම් කරගනිමින් විස්තර කරනු ලබයි.

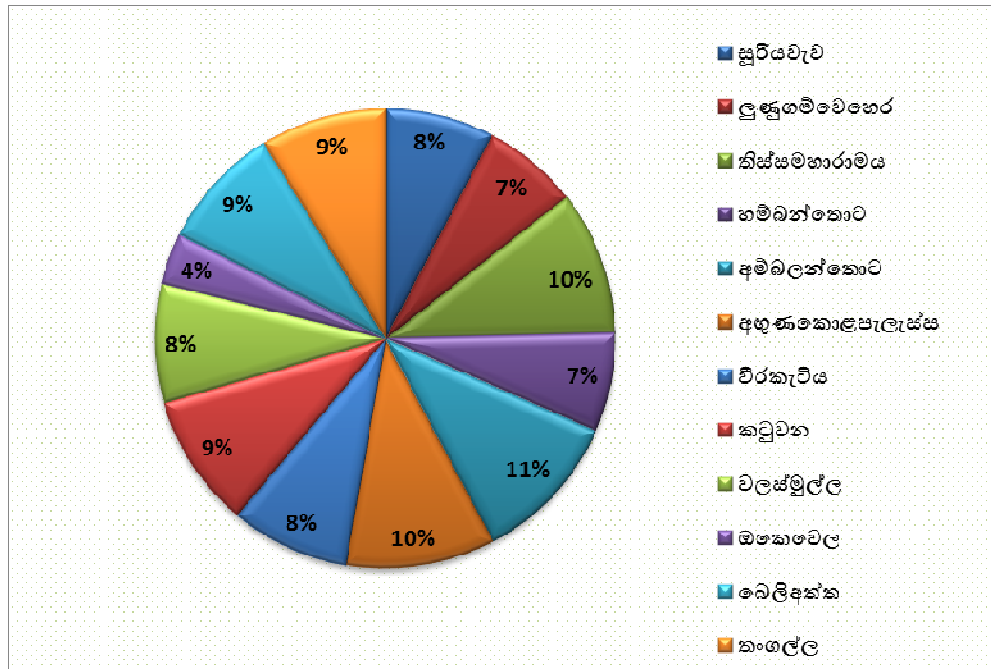
හම්බන්තොට දිස්ත්‍රික්කයේ, සුරියවැව, ලුණුගම්වෙහෙර, තිස්සමහරාමය, හම්බන්තොට, අම්බලන්තොට, අඟුණකොළපැලැස්ස,වීරකැටිය,කටුවන,වලස්මුල්ල,ඔකෙවෙල,බෙලිඅත්ත,තංගල්ල යන ප්‍රාදේශීය ලේකම් කොට්ඨාස 12 හි මුළු ගොවිකාරයින්ගේ සංඛ්‍යාව 105,629 ක් වන අතර, එයින් පුරුෂ ගොවිකාරකයින් සංඛ්‍යාව 87,513 ක් හා ස්ත්‍රී ගොවිකාරකයින් සංඛ්‍යාව 18,116 ක් වේ. ප්‍රතිශතයන් ලෙස පිළිවෙලින් 83% ක් හා 17% කි. එමෙන්ම දිස්ත්‍රික්කයේ උප ගොවිකාරයින්ගේ සංඛ්‍යාව 406 ක් වන අතර, එයින් පුරුෂ ගොවිකාරකයින් සංඛ්‍යාව 322 ක් හා ස්ත්‍රී ගොවිකාරකයින් සංඛ්‍යාව 84 ක් වේ.

ගොවිකාරකයින් හා උප ගොවිකාරයින් සංඛ්‍යාවෙහි එකතුව ප්‍රාදේශීය ලේකම් කොට්ඨාස මට්ටමින් සළකා බැලීමේදී වැඩිම ගොවිකාරකයින් සංඛ්‍යාව (11,285) සිටින්නේ අම්බලන්තොට ප්‍රාදේශීය ලේකම් කොට්ඨාසයේ වන අතර අඩුම ගොවිකාරකයින් සංඛ්‍යාව (3,845) සිටින්නේ ඔකෙවෙල ප්‍රාදේශීය ලේකම් කොට්ඨාසයේය.මෙහිදී වැඩිම පුරුෂ ගොවිකාරකයින් සංඛ්‍යාව (9,640) අඟුණකොළපැලැස්ස ප්‍රාදේශීය ලේකම් කොට්ඨාසයෙන් ද වැඩිම ස්ත්‍රී ගොවිකාරකයින් සංඛ්‍යාව (1,940) බෙලිඅත්ත ප්‍රාදේශීය ලේකම් කොට්ඨාසයෙන් ද වාර්තාවී ඇත.

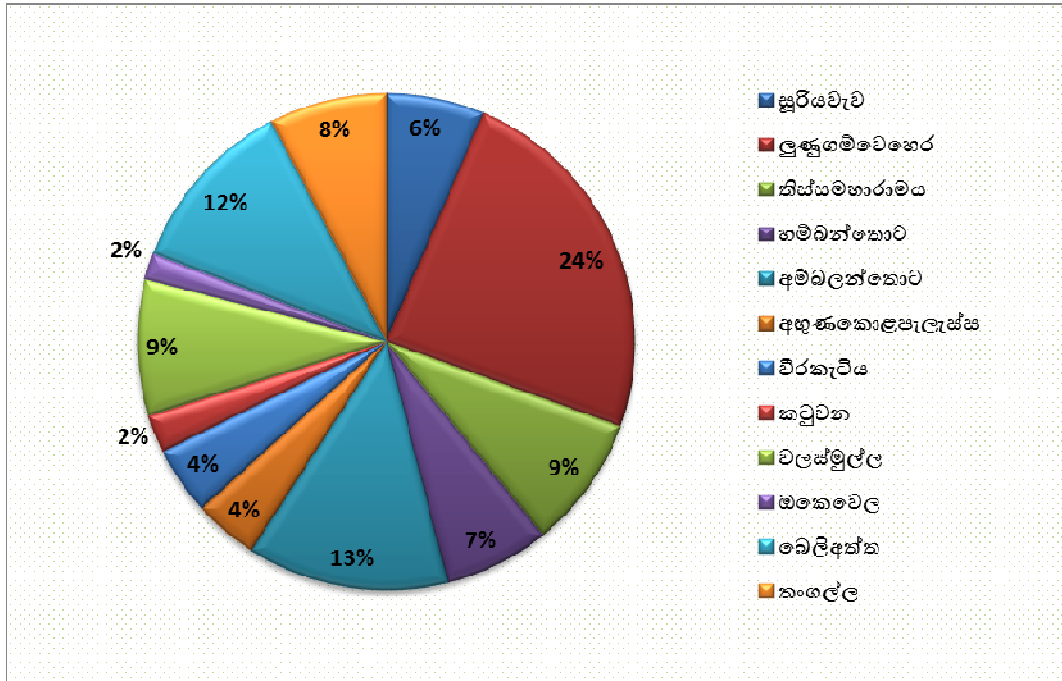
වගු අංක 3.1 : ප්‍රාදේශීය ලේකම් කොට්ඨාස මට්ටමින් ස්ත්‍රී/ පුරුෂ භාවය අනුව ගොවිකාරකයින් සංඛ්‍යාව හා උප ගොවිකාරකයින් සංඛ්‍යාව - 2014

ප්‍රා.ලේ.කොට්ඨාසය	ගොවි කාරකයන් සංඛ්‍යාව			උප ගොවි කාරකයන් සංඛ්‍යාව			මුළු ගණන		
	එකතුව	පුරුෂ	ස්ත්‍රී	එකතුව	පුරුෂ	ස්ත්‍රී	එකතුව	පුරුෂ	ස්ත්‍රී
සූරියවැව	8,135	7,210	925	26	24	2	8,161	7,234	927
ලුණුගම්වෙහෙර	7,100	5,868	1,232	98	82	16	7,198	5,950	1,248
තිස්සමහාරාමය	10,727	8,803	1,924	35	27	8	10,762	8,830	1,932
හම්බන්තොට	7,345	6,100	1,245	28	24	4	7,373	6,124	1,249
අම්බලන්තොට	11,232	9,543	1,689	53	44	9	11,285	9,587	1,698
අඟුණකොළපැලැස්ස	11,163	9,634	1,529	17	6	11	11,180	9,640	1,540
වීරකැටිය	8,813	7,112	1,701	18	14	4	8,831	7,126	1,705
කටුවන	9,955	8,308	1,647	10	9	1	9,965	8,317	1,648
වලස්මුල්ල	8,812	7,191	1,621	36	29	7	8,848	7,220	1,628
ඔකොවෙල	3,838	2,897	941	7	6	1	3,845	2,903	942
බෙලිඅත්ත	9,197	7,269	1,928	47	35	12	9,244	7,304	1,940
තංගල්ල	9,312	7,578	1,734	31	22	9	9,343	7,600	1,743
එකතුව	105,629	87,513	18,116	406	322	84	106,035	87,835	18,200

රූප සටහන 01 - ප්‍රාදේශීය ලේකම් කොට්ඨාස මට්ටමින් ගොවිකාරකයින් සංඛ්‍යාව - 2014



රූප සටහන 02 - ප්‍රාදේශීය ලේකම් කොට්ඨාස මට්ටමින් උප ගොවිකාරකයින් සංඛ්‍යාව - 2014



3.2 : ප්‍රාදේශීය ලේකම් කොට්ඨාස මට්ටමින් අධ්‍යාපන සුදුසුකම් හා ස්ත්‍රී/ පුරුෂ භාවය අනුව ගොවිකාරකයින් සංඛ්‍යාව - 2014

වර්ෂ 2013/14 පාදක කර ගනිමින් පැවති ආර්ථික සංගණනයෙහි කෘෂිකාර්මික කටයුතු පිළිබඳ ගණන් ගැනීමේදී රැස් කළ දත්ත මගින් ගොවිකාරකයින්ගේ අධ්‍යාපන මට්ටම, ස්ත්‍රී පුරුෂ භාවය අනුව වර්ගීකරණයකට ලක් කරනු ලැබිණි. එම වර්ගීකරණය යටතේ හම්බන්තොට දිස්ත්‍රික්කයෙන් වාර්තාවී ඇති ගොවිකාරකයින්ගේ අධ්‍යාපන මට්ටම් කිසිදා පාසල් ගොස් නැති, 5 හෝ ඊට අඩු ශ්‍රේණියක් සමත්, 6 -10 දක්වා ශ්‍රේණියක් සමත්, අ.පො.ස. (සා.පෙ.) හෝ සමාන විභාගයක් සමත්, අ.පො.ස. (උ.පෙ.) හෝ සමාන විභාගයක් සමත් හා උපාධිය හෝ ඉහළ විභාගයක් සමත් ලෙස කාර්ෂ්‍ය ගත කොට දක්වන ලදී. එසේ ලබා ගත් තොරතුරු ප්‍රාදේශීය ලේකම් කොට්ඨාස මට්ටමින් සලකා බැලීම මෙහිදී සිදු කෙරේ.

හම්බන්තොට දිස්ත්‍රික්කයෙන් වාර්තාවී ඇති මුළු ගොවිකාරකයින් සංඛ්‍යාව වන 106,035 න් 87,835 ක් පුරුෂ ගොවිකාරකයින් වන අතර 18,200 ක් ස්ත්‍රී ගොවිකාරකයින් වේ. ඉන් වැඩිම ගොවිකාරකයින් සංඛ්‍යාවක් (40,367) වාර්තාවී ඇත්තේ 6 -10 දක්වා ශ්‍රේණියක් සමත් අධ්‍යාපන මට්ටමටයි. පුරුෂ ගොවිකාරකයින් 34,628 කින් හා ස්ත්‍රී ගොවිකාරකයින් 5,739 කින් එය සමන්විත වෙයි. හම්බන්තොට දිස්ත්‍රික්කයෙන් වාර්තාවී ඇති මුළු ගොවිකාරකයින්ගෙන් අඩුම සංඛ්‍යාව (2,212) අයත් වන්නේ උපාධිය හෝ ඉහළ විභාගයක් සමත් අධ්‍යාපන මට්ටමටයි. එය පුරුෂ ගොවිකාරකයින් 1,874 කින් හා ස්ත්‍රී ගොවිකාරකයින් 338 කින් සමන්විත වෙයි.

ප්‍රාදේශීය ලේකම් කොට්ඨාස මට්ටමින් මෙම තත්ත්වය සලකා බැලීමේදී කිසිදා පාසල් ගොස් නැති වැඩිම පුරුෂ ගොවිකාරකයින් සංඛ්‍යාව වාර්තාවී ඇත්තේ කටුවන (434) ප්‍රාදේශීය ලේකම් කොට්ඨාසයෙනි. එහි අවම අගය (60) ඔකෙවෙල ප්‍රාදේශීය ලේකම් කොට්ඨාසයෙන් වාර්තාවී ඇත. එම අධ්‍යාපන මට්ටම යටතේ වැඩිම ස්ත්‍රී ගොවිකාරකයින් සංඛ්‍යාවක් වාර්තා වන්නේ ද කටුවන (428) ප්‍රාදේශීය ලේකම් කොට්ඨාසයෙන්ය.

උපාධිය හෝ ඉහළ විභාගයක් සමත් වැඩිම පුරුෂ ගොවිකාරකයින් සංඛ්‍යාව (286) වලස්මුල්ල ප්‍රාදේශීය ලේකම් කොට්ඨාසයෙන් හා වැඩිම ස්ත්‍රී ගොවිකාරකයින් සංඛ්‍යාව (51) බෙලිඅත්ත ප්‍රාදේශීය ලේකම් කොට්ඨාසයෙන් වාර්තා වේ. එහි අවම පුරුෂ ගොවිකාරකයින් ලුණුගම්වෙහෙර ප්‍රාදේශීය ලේකම් කොට්ඨාසයෙන් (43) ද අවම ස්ත්‍රී ගොවිකාරකයින් සුරියවැව (6) ප්‍රාදේශීය ලේකම් කොට්ඨාසයෙන් ද වාර්තාවී ඇත.

තවද ප්‍රාදේශීය ලේකම් කොට්ඨාසවලින් වාර්තාවී ඇති ගොවිකාරකයින්ගේ අධ්‍යාපන මට්ටම ප්‍රතිශතයක් ලෙස දැක්වීමේදී කිසිදා පාසල් ගොස් නැති අධ්‍යාපන මට්ටමේ සිටින වැඩිම ගොවිකාරකයින්ගේ ප්‍රතිශතය කටුවන (18.7%) ප්‍රාදේශීය ලේකම් කොට්ඨාසයෙන් ද අවමය වන 3.3% ඔකෙවෙල ප්‍රාදේශීය ලේකම් කොට්ඨාසයෙන් ද වාර්තාවී ඇත. 5 හෝ ඊට අඩු ශ්‍රේණියක් සමත් වැඩිම ගොවිකාරකයින්ගේ ප්‍රතිශතය කටුවන (11.9%) ප්‍රාදේශීය ලේකම් කොට්ඨාසයෙන් ද අවමය ඔකෙවෙල (2.6%) ප්‍රාදේශීය ලේකම් කොට්ඨාසයෙන් ද වාර්තාවී ඇත. 6 -10 දක්වා ශ්‍රේණියක් සමත් වැඩිම ගොවිකාරකයින්ගේ ප්‍රතිශතය අම්බලන්තොට (11.6%) ප්‍රාදේශීය ලේකම් කොට්ඨාසයෙන් ද අවමය ඔකෙවෙල (3.4%) ප්‍රාදේශීය ලේකම් කොට්ඨාසයෙන් ද වාර්තාවී ඇත. අ.පො.ස. (සා.පෙ.) හෝ සමාන විභාගයක් සමත් වැඩිම ගොවිකාරකයින්ගේ ප්‍රතිශතය අම්බලන්තොට (11.7%) ප්‍රාදේශීය ලේකම් කොට්ඨාසයෙන් ද අවමය ඔකෙවෙල (4.4%) ප්‍රාදේශීය ලේකම් කොට්ඨාසයෙන් ද වාර්තාවී ඇත. අ.පො.ස. (උ.පෙ.) හෝ සමාන විභාගයක් සමත් වැඩිම ගොවිකාරකයින්ගේ ප්‍රතිශතය බෙලිඅත්ත (14.1%) ප්‍රාදේශීය ලේකම් කොට්ඨාසයෙන් ද අවමය ලුණුගම්වෙහෙර (4%) ප්‍රාදේශීය ලේකම් කොට්ඨාසයෙන් ද වාර්තාවී ඇත. උපාධිය හෝ ඉහළ විභාගයක් සමත් වැඩිම

ගොවිකාරකයින්ගේ ප්‍රතිශතය වලස්මුල්ල (15.1%) ප්‍රාදේශීය ලේකම් කොට්ඨාසයෙන් ද අවමය ලුණුගම්වෙහෙර (2.4%) ප්‍රාදේශීය ලේකම් කොට්ඨාසයෙන් ද වාර්තාවී ඇත.

හම්බන්තොට දිස්ත්‍රික්කය මට්ටමින් අධ්‍යාපන සුදුසුකම් අනුව මුළු ගොවි කාරකයන් සංඛ්‍යාව ප්‍රතිශතයක් ලෙස දැක්වීමේදී කිසිදා පාසල් ගොස් නැති අධ්‍යාපන මට්ටමේ ප්‍රතිශතය 4% කි. 5 හෝ ඊට අඩු ශ්‍රේණියක් සමත් ගොවි කාරකයන් සංඛ්‍යාව ප්‍රතිශතයක් ලෙස 28% කි. 6 -10 දක්වා ශ්‍රේණියක් සමත් ගොවි කාරකයන් සංඛ්‍යාවේ ප්‍රතිශතය 38% කි. අ.පො.ස. (සා.පෙ.) හෝ සමාන විභාගයක් සමත් ගොවි කාරකයන් සංඛ්‍යාවේ ප්‍රතිශතය 19% කි. අ.පො.ස. (උ.පෙ.) හෝ සමාන විභාගයක් සමත් ගොවිකාරකයින්ගේ ප්‍රතිශතය 9% කි. උපාධිය හෝ ඉහළ විභාගයක් සමත් ගොවිකාරකයින්ගේ ප්‍රතිශතය 2% කි.

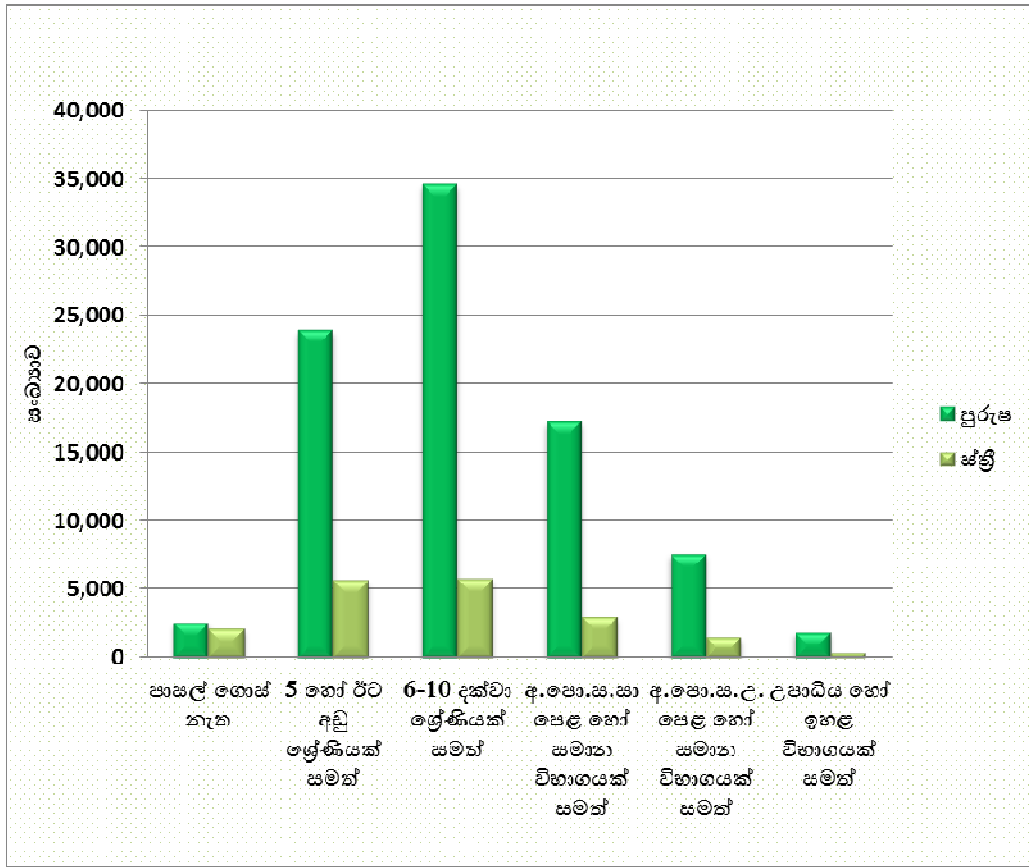
වගු අංක 3.2.1 : ප්‍රාදේශීය ලේකම් කොට්ඨාස මට්ටමින් අධ්‍යාපන සුදුසුකම් හා ස්ත්‍රී/ පුරුෂ භාවය අනුව ගොවි කාරකයින් සංඛ්‍යාව - 2014

ප්‍රා.ලේ.කොට්ඨාසය	අධ්‍යාපන මට්ටම අනුව ගොවිකාරකයන් (පුරුෂ/ස්ත්‍රී)													
	පාසල් ගොස් නැත		5 ශ්‍රේණිය හෝ ඊට අඩු ශ්‍රේණියක් සමත්		6-10 දක්වා ශ්‍රේණියක් සමත්		අ.පො.ස.(සා.පෙ.)හෝ සමාන විභාගයක් සමත්		අ.පො.ස.(උ.පෙ.)හෝ සමාන විභාගයක් සමත්		උපාධිය හෝ ඉහළ විභාගයක් සමත්		මුළු ගණන	
	පුරුෂ	ස්ත්‍රී	පුරුෂ	ස්ත්‍රී	පුරුෂ	ස්ත්‍රී	පුරුෂ	ස්ත්‍රී	පුරුෂ	ස්ත්‍රී	පුරුෂ	ස්ත්‍රී	පුරුෂ	ස්ත්‍රී
සූරියවැව	203	73	2,425	377	2,931	288	1,214	140	391	43	70	6	7,234	927
ලුණුගම්වෙහෙර	205	106	1,820	404	2,664	489	914	180	304	60	43	9	5,950	1,248
තිස්සමහාරාමය	224	138	2,254	562	3,901	702	1,733	358	607	149	111	23	8,830	1,932
හම්බන්තොට	226	120	1,632	350	2,520	406	1,217	263	435	98	94	12	6,124	1,249
අම්බලන්තොට	180	114	2,222	477	4,052	624	2,068	301	873	152	192	30	9,587	1,698
අඟුණකොළපැලැස්ස	299	210	2,928	558	4,002	484	1,646	181	639	79	126	28	9,640	1,540
වීරකැටිය	278	300	2,283	584	2,315	418	1,439	241	669	126	142	36	7,126	1,705
කටුවන	434	428	2,935	580	2,938	363	1,250	152	603	100	157	25	8,317	1,648
වලස්මුල්ල	218	258	1,933	513	2,544	430	1,468	237	771	142	286	48	7,220	1,628
ඔකෙවෙල	60	92	532	250	1,071	302	713	171	375	88	152	39	2,903	942
බෙලිඅත්ත	102	123	1,285	471	2,816	662	1,776	400	1,046	233	279	51	7,304	1,940
තංගල්ල	110	115	1,699	491	2,874	571	1,805	351	890	184	222	31	7,600	1,743
එකතුව	2,539	2,077	23,948	5,617	34,628	5,739	17,243	2,975	7,603	1,454	1,874	338	87,835	18,200

වගු අංක 3.2.2 : ප්‍රාදේශීය ලේකම් කොට්ඨාස මට්ටමින් අධ්‍යාපන සුදුසුකම් අනුව මුළු ගොවි කාරකයින් සංඛ්‍යාව - 2014

ප්‍රා.ලේ.කොට්ඨාසය	අධ්‍යාපන මට්ටම අනුව ගොවිකාරකයන්													
	පාසල් ගොස් නැත		5 ශ්‍රේණිය හෝ ඊට අඩු ශ්‍රේණියක් සමත්		6-10 දක්වා ශ්‍රේණියක් සමත්		අ.පො.ස.(සා.පෙ.)හෝ සමාන විභාගයක් සමත්		අ.පො.ස.(උ.පෙ.)හෝ සමාන විභාගයක් සමත්		උපාධිය හෝ ඉහළ විභාගයක් සමත්		මුළු ගණන	
	සංඛ්‍යාව	%	සංඛ්‍යාව	%	සංඛ්‍යාව	%	සංඛ්‍යාව	%	සංඛ්‍යාව	%	සංඛ්‍යාව	%	සංඛ්‍යාව	%
සූරියවැව	276	6.0	2,802	9.5	3,219	8.0	1,354	6.7	434	4.8	76	3.4	8,161	7.7
ලුණුගම්වෙහෙර	311	6.7	2,224	7.5	3,153	7.8	1,094	5.4	364	4.0	52	2.4	7,198	6.8
තිස්සමහාරාමය	362	7.8	2,816	9.5	4,603	11.4	2,091	10.3	756	8.3	134	6.1	10,762	10.1
හම්බන්තොට	346	7.5	1,982	6.7	2,926	7.2	1,480	7.3	533	5.9	106	4.8	7,373	7.0
අම්බලන්තොට	294	6.4	2,699	9.1	4,676	11.6	2,369	11.7	1,025	11.3	222	10.0	11,285	10.6
අඟුණකොළපැලැස්ස	509	11.0	3,486	11.8	4,486	11.1	1,827	9.0	718	7.9	154	7.0	11,180	10.5
වීරකැටිය	578	12.5	2,867	9.7	2,733	6.8	1,680	8.3	795	8.8	178	8.0	8,831	8.3
කටුවන	862	18.7	3,515	11.9	3,301	8.2	1,402	6.9	703	7.8	182	8.2	9,965	9.4
වලස්මුල්ල	476	10.3	2,446	8.3	2,974	7.4	1,705	8.4	913	10.1	334	15.1	8,848	8.3
ඔකෙවෙල	152	3.3	782	2.6	1,373	3.4	884	4.4	463	5.1	191	8.6	3,845	3.6
බෙලිඅත්ත	225	4.9	1,756	5.9	3,478	8.6	2,176	10.8	1,279	14.1	330	14.9	9,244	8.7
තංගල්ල	225	4.9	2,190	7.4	3,445	8.5	2,156	10.7	1,074	11.9	253	11.4	9,343	8.8
එකතුව	4,616	100.0	29,565	100.0	40,367	100.0	20,218	100.0	9,057	100.0	2,212	100.0	106,035	100.0

රූප සටහන 03 - අධ්‍යාපන මට්ටම හා ස්ත්‍රී/ පුරුෂ භාවය අනුව ගොවිකාරකයින් - 2014



3.3 : ප්‍රාදේශීය ලේකම් කොට්ඨාස මට්ටමින් වයස් කාණ්ඩය හා ස්ත්‍රී/ පුරුෂ භාවය අනුව ගොවිකාරකයින් සංඛ්‍යාව - 2014

වර්ෂ 2013/14 පාදක කර ගනිමින් පැවති ආර්ථික සංගණනයෙහි කෘෂිකාර්මික කටයුතු පිළිබඳ ගණන් ගැනීමේදී රැස් කළ දත්ත, මුළු ගොවිකාරකයින්ගේ සංඛ්‍යාව, වයස් මට්ටම හා ස්ත්‍රී පුරුෂ භාවය අනුව වර්ගීකරණයකට ලක් කරනු ලැබිණි.

හම්බන්තොට දිස්ත්‍රික්කයෙන් වාර්තාවී ඇති මුළු ගොවිකාරකයින් සංඛ්‍යාව වන 106,035 න් 87,835 ක් පුරුෂ ගොවිකාරකයින් වන අතර 18,200 ක් ස්ත්‍රී ගොවිකාරකයින් වේ. ඉන් වැඩිම ගොවිකාරකයින් සංඛ්‍යාව වාර්තාවී ඇත්තේ අම්බලන්තොට (11,285) ප්‍රාදේශීය ලේකම් කොට්ඨාසයෙන් වන අතර අඩුම ගොවිකාරකයින් සංඛ්‍යාව වාර්තාවී ඇත්තේ ඔකෙවෙල (3,845) ප්‍රාදේශීය ලේකම් කොට්ඨාසයෙනි.

වැඩිම ගොවිකාරකයින් සංඛ්‍යාවක් (32,366) වාර්තාවී ඇත්තේ වයස අවුරුදු 60 ට වැඩි වයස් කාණ්ඩයටයි. පුරුෂ ගොවිකාරකයින් 24,224 කින් හා ස්ත්‍රී ගොවිකාරකයින් 8,142 කින් එය සමන්විත වෙයි. හම්බන්තොට දිස්ත්‍රික්කයෙන් වාර්තාවී ඇති මුළු ගොවිකාරකයින්ගෙන් අඩුම සංඛ්‍යාව (57) අයත් වන්නේ වයස 10 – 19 අතර වයස් කාණ්ඩයටයි. පුරුෂ ගොවිකාරකයින් 47 කින් හා ස්ත්‍රී ගොවිකාරකයින් 10 කින් එය සමන්විත වෙයි. මීට අමතරව වයස 20 – 29 අතර වයස් කාණ්ඩය යටතේ ගොවිකාරකයින් 3,925 ක් ද වයස 30 – 39 අතර වයස් කාණ්ඩය යටතේ ගොවිකාරකයින් 17,397 ක් ද වයස 40 – 49 අතර වයස් කාණ්ඩය යටතේ ගොවිකාරකයින් 24,007 ක් ද වයස 50 – 59 අතර ගොවිකාරකයින් 28,283 ක් ද වාර්තාවී ඇත.

10 – 19 අතර වයස් කාණ්ඩයේ වැඩිම ගොවිකාරකයින් සංඛ්‍යාවක් (11) වාර්තාවී ඇත්තේ තිස්සමහාරාමය ප්‍රාදේශීය ලේකම් කොට්ඨාසයෙනි.

වයස අවුරුදු 20 – 29 වයස් කාණ්ඩය යටතේ වැඩිම ගොවිකාරකයින් සංඛ්‍යාවක් වාර්තා වන්නේ ලුණුගම්වෙහෙර ප්‍රාදේශීය ලේකම් කොට්ඨාසයෙනි. එම අගය 516 කි. 30 – 39 වයස් කාණ්ඩය යටතේ වැඩිම ගොවිකාරකයින් සංඛ්‍යාවක් වාර්තා වන්නේ අඟුණකොළපැලැස්ස ප්‍රාදේශීය ලේකම් කොට්ඨාසයෙනි. එම අගය 2,123 කි. 40 – 49 වයස් කාණ්ඩය යටතේ වැඩිම ගොවිකාරකයින් සංඛ්‍යාවක් වාර්තා වන්නේ අඟුණකොළපැලැස්ස ප්‍රාදේශීය ලේකම් කොට්ඨාසයෙනි. එම අගය 2,668 කි. 50 – 59 යන වයස් කාණ්ඩය යටතේ වැඩිම ගොවිකාරකයින් සංඛ්‍යාවක් වාර්තා වන්නේ අම්බලන්තොට ප්‍රාදේශීය ලේකම් කොට්ඨාසයෙනි. එම අගය 3,096 කි. වයස අවුරුදු 60 ට වැඩි වයස් කාණ්ඩයේ වැඩිම ගොවිකාරකයින් සංඛ්‍යාවක් (3,535) වාර්තා වන්නේ බෙලිඅත්ත ප්‍රාදේශීය ලේකම් කොට්ඨාසයෙනි.

10 – 19 අතර වයස් කාණ්ඩයේ කිසිදු ගොවිකාරකයෙකු බෙලිඅත්ත ප්‍රාදේශීය ලේකම් කොට්ඨාසයෙන් වාර්තා වී නැත. වයස අවුරුදු 20 – 29 වයස් කාණ්ඩයේ අඩුම ගොවිකාරකයින් සංඛ්‍යාවක් (78) ඔකෙවෙල ප්‍රාදේශීය ලේකම් කොට්ඨාසයෙන් ද වයස අවුරුදු 30 – 39 වයස් කාණ්ඩයේ අඩුම ගොවිකාරකයින් සංඛ්‍යාවක් (463) ඔකෙවෙල ප්‍රාදේශීය ලේකම් කොට්ඨාසයෙන් ද, 40 – 49, 50 – 59 සහ වයස අවුරුදු 60 ට වැඩි වයස් කාණ්ඩවල අඩුම ගොවිකාරකයින් සංඛ්‍යාවක් පිළිවෙලින් 847, 981 සහ 1,473 ඔකෙවෙල ප්‍රාදේශීය ලේකම් කොට්ඨාසයෙන් ද වාර්තා වී ඇත.

තවද හම්බන්තොට දිස්ත්‍රික්කයේ පිහිටි ප්‍රාදේශීය ලේකම් කොට්ඨාසවලින් වාර්තාවී ඇති ගොවිකාරකයින්ගේ වයස් මට්ටම අනුව ප්‍රතිශතයක් ලෙස දැක්වීමේ දී වයස 10 – 19 අතර වයස් කාණ්ඩය යටතේ වැඩිම ගොවිකාරකයින්ගේ ප්‍රතිශතයක් වාර්තාවී ඇත්තේ (19.3%) තිස්සමහාරාමය ප්‍රාදේශීය ලේකම් කොට්ඨාසයෙනි.

වයස අවුරුදු 20 – 29 ,30 – 39 , 40 – 49 වයස් කාණ්ඩයේ වැඩිම ගොවිකාරකයින්ගේ ප්‍රතිශතයක් වාර්තාවී ඇත්තේ පිළිවෙලින් 13.1%, 12.2%, 11.1%, අඟුණකොළපැලැස්ස ප්‍රාදේශීය ලේකම් කොට්ඨාසයෙනි. 50 – 59 යන වයස් කාණ්ඩවල වැඩිම ගොවිකාරකයින්ගේ ප්‍රතිශතයන් වාර්තාවී ඇත්තේ අම්බලන්තොට ප්‍රාදේශීය ලේකම් කොට්ඨාසයෙනි. එම ප්‍රතිශතය 10.9 % වෙයි. වයස 60 ට වැඩි වයස් කාණ්ඩය යටතේ වැඩිම ගොවිකාරකයින්ගේ ප්‍රතිශතයන් වාර්තාවී ඇත්තේ බෙලිඅත්ත ප්‍රාදේශීය ලේකම් කොට්ඨාසයෙනි. එම ප්‍රතිශතය 10.9% කි.

වයස අවුරුදු 20 – 29, 30 – 39 , 40 – 49, 50 – 59 සහ වයස අවුරුදු 60 ට වැඩි වයස් කාණ්ඩ යටතේ අඩුම ගොවිකාරකයින්ගේ ප්‍රතිශතය පිළිවෙලින් 2.0%, 2.7 %, 3.5 % 3.5% ,4.6% ලෙස ඔකෙවෙල ප්‍රාදේශීය ලේකම් කොට්ඨාසයෙන් වාර්තා වේ.

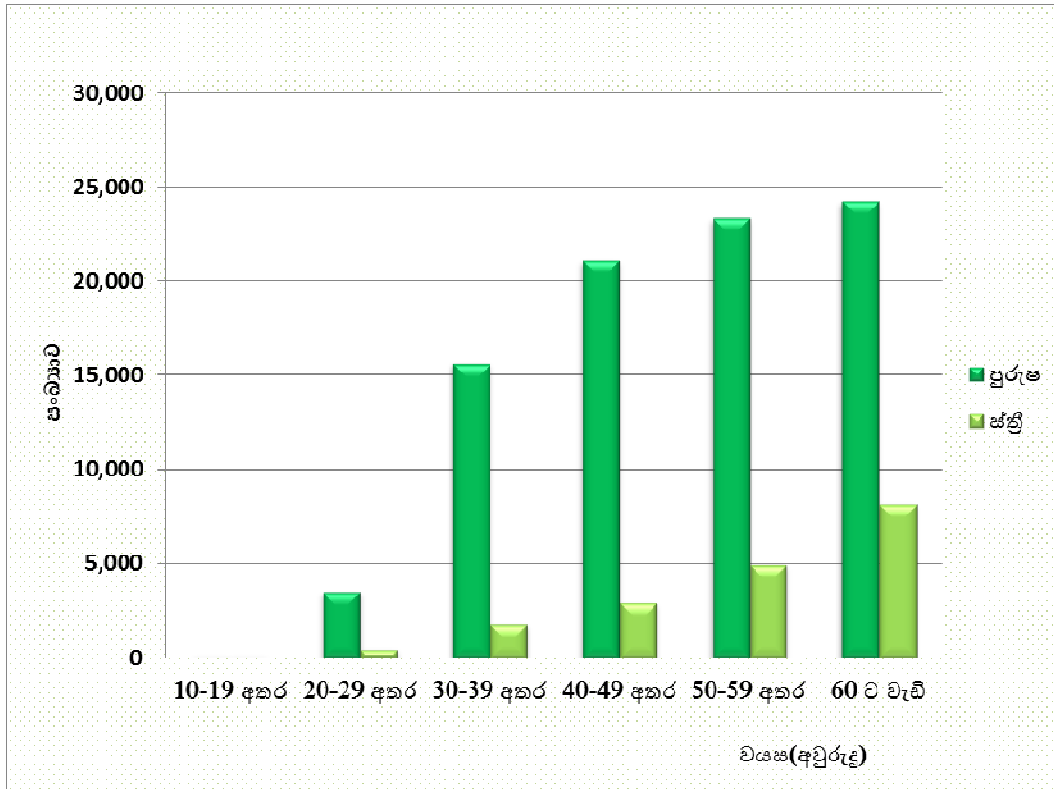
වගු අංක 3.3.1 : ප්‍රාදේශීය ලේකම් කොට්ඨාස මට්ටමින් වයස් කාණ්ඩය හා ස්ත්‍රී/ පුරුෂ භාවය අනුව ගොවි කාරකයින් සංඛ්‍යාව - 2014

ප්‍රා.ලේ.කොට්ඨාසය	වයස් කාණ්ඩය අනුව ගොවිකාරකයන් (පුරුෂ/ස්ත්‍රී)													
	වයස 10-19 අතර (අවුරුදු)		වයස 20-29 අතර (අවුරුදු)		වයස 30-39 අතර (අවුරුදු)		වයස 40-49 අතර (අවුරුදු)		වයස 50-59 අතර (අවුරුදු)		වයස 60 ට වැඩි (අවුරුදු)		මුළු ගණන	
	පුරුෂ	ස්ත්‍රී	පුරුෂ	ස්ත්‍රී	පුරුෂ	ස්ත්‍රී	පුරුෂ	ස්ත්‍රී	පුරුෂ	ස්ත්‍රී	පුරුෂ	ස්ත්‍රී	පුරුෂ	ස්ත්‍රී
සුරියවැව	6	0	467	36	1,621	118	1,665	206	1,876	265	1,599	302	7,234	927
ලුණුගම්වෙහෙර	8	1	437	79	1,419	213	1,266	256	1,388	351	1,432	348	5,950	1,248
තිස්සමහාරාමය	9	2	395	67	1,588	255	2,090	351	2,516	552	2,232	705	8,830	1,932
හම්බන්තොට	2	1	263	49	1,122	158	1,434	218	1,621	341	1,682	482	6,124	1,249
අම්බලන්තොට	7	2	351	32	1,632	159	2,334	287	2,638	458	2,625	760	9,587	1,698
අඟුණකොළපැලැස්ස	2	0	483	32	1,968	155	2,422	246	2,447	433	2,318	674	9,640	1,540
චිරකැටිය	3	1	221	33	1,144	135	1,783	237	1,889	463	2,086	836	7,126	1,705
කටුවන	3	0	272	24	1,537	107	2,126	248	2,111	446	2,268	823	8,317	1,648
වලස්මුල්ල	4	0	179	19	1,146	128	1,820	220	1,958	430	2,113	831	7,220	1,628
ඔකෙවෙල	3	0	67	11	405	58	706	141	742	239	980	493	2,903	942
බෙලිඅත්ත	0	0	132	17	848	134	1,668	259	2,144	507	2,512	1,023	7,304	1,940
තංගල්ල	0	3	225	34	1,201	146	1,785	239	2,012	456	2,377	865	7,600	1,743
එකතුව	47	10	3,492	433	15,631	1,766	21,099	2,908	23,342	4,941	24,224	8,142	87,835	18,200

වගු අංක 3.3.2 : ප්‍රාදේශීය ලේකම් කොට්ඨාස මට්ටමින් වයස් කාර්ෂ්‍ය අනුව මුළු ගොවි කාරකයින් සංඛ්‍යාව හා ප්‍රතිශතය - 2014

ප්‍රා.ලේ.කොට්ඨාසය	වයස් කාර්ෂ්‍ය අනුව ගොවිකාරකයන්													
	වයස අවුරුදු 10-19 අතර		වයස අවුරුදු 20-29 අතර		වයස අවුරුදු 30-39 අතර		වයස අවුරුදු 40-49 අතර		වයස අවුරුදු 50-59 අතර		වයස අවුරුදු 60 ට වැඩි		මුළු ගණන	
	සංඛ්‍යාව	%	සංඛ්‍යාව	%	සංඛ්‍යාව	%	සංඛ්‍යාව	%	සංඛ්‍යාව	%	සංඛ්‍යාව	%	සංඛ්‍යාව	%
සූරියවැව	6	10.5	503	12.8	1739	10.0	1871	7.8	2141	7.6	1901	5.9	8161	7.7
ලුණුගමුවෙහෙර	9	15.8	516	13.1	1632	9.4	1522	6.3	1739	6.1	1780	5.5	7198	6.8
තිස්සමහාරාමය	11	19.3	462	11.8	1843	10.6	2441	10.2	3068	10.8	2937	9.1	10762	10.1
හම්බන්තොට	3	5.3	312	7.9	1280	7.4	1652	6.9	1962	6.9	2164	6.7	7373	7.0
අම්බලන්තොට	9	15.8	383	9.8	1791	10.3	2621	10.9	3096	10.9	3385	10.5	11285	10.6
අඟුණකොළපැලැස්ස	2	3.5	515	13.1	2123	12.2	2668	11.1	2880	10.2	2992	9.2	11180	10.5
වීරකැටිය	4	7.0	254	6.5	1279	7.4	2020	8.4	2352	8.3	2922	9.0	8831	8.3
කටුවන	3	5.3	296	7.5	1644	9.4	2374	9.9	2557	9.0	3091	9.6	9965	9.4
වලස්මුල්ල	4	7.0	198	5.0	1274	7.3	2040	8.5	2388	8.4	2944	9.1	8848	8.3
ඔකෙවෙල	3	5.3	78	2.0	463	2.7	847	3.5	981	3.5	1473	4.6	3845	3.6
බෙලිඅත්ත	0	0.0	149	3.8	982	5.6	1927	8.0	2651	9.4	3535	10.9	9244	8.7
තංගල්ල	3	5.3	259	6.6	1347	7.7	2024	8.4	2468	8.7	3242	10.0	9343	8.8
එකතුව	57	100.0	3,925	100.0	17,397	100.0	24,007	100.0	28,283	100.0	32,366	100.0	106,035	100.0

රූප සටහන 04 - වයස් කාණ්ඩය හා ස්ත්‍රී/ පුරුෂ භාවය අනුව ගොවි කාරකයින් (හම්බන්තොට දිස්ත්‍රික්කය) - 2014



3.4 : ප්‍රාදේශීය ලේකම් කොට්ඨාස මට්ටමින් බිම් කැබලි ගණන සහ ස්ත්‍රී/ පුරුෂ භාවය අනුව ගොවිකාරකයින් සංඛ්‍යාව - 2014

මෙහිදී 2014 වර්ෂයේ හම්බන්තොට දිස්ත්‍රික්කයෙන් වාර්තා වූ ගොවිකාරකයින් සංඛ්‍යාව, ඔවුන් සතු බිම් කැබලි සංඛ්‍යාව අනුව ප්‍රාදේශීය ලේකම් කොට්ඨාස පදනම් කර ගනිමින් විස්තර කරනු ලබයි.

ඒ අනුව වගාවේ කැබැල්ලක් හෝ සහිත ගොවිකාරකයින් සංඛ්‍යාව 106,035 ක් වන අතර බිම් කැබලි 1 ක් සතු ගොවිකාරකයින් සංඛ්‍යාව 53,138 ක් වේ. බිම් කැබලි 2 ක් සතු ගොවිකාරකයින් සංඛ්‍යාව 37,192 ක් වේ. බිම් කැබලි 3 ක් සතු ගොවිකාරකයින් සංඛ්‍යාව 9,755 ක් වේ. බිම් කැබලි 4 ක් සතු ගොවිකාරකයින් සංඛ්‍යාව 2,969 ක් වේ. බිම් කැබලි 5 ක් සතු ගොවිකාරකයින් සංඛ්‍යාව 1,065 ක් ලෙස වාර්තා වේ. බිම් කැබලි 6 ක් සතු ගොවිකාරකයින් සංඛ්‍යාව 568 ක් ලෙස වාර්තා වන අතර බිම් කැබලි 7 ක් 8 ක් 9ක් හා බිම් කැබලි 10 ක් හෝ ඊට වැඩි ප්‍රමාණයක් සතු ගොවිකාරකයින් සංඛ්‍යාව සලකා බැලීමේදී ගොවිකාරකයින් සංඛ්‍යාව පිළිවෙළින් 426 ක් 394 ක් 182 ක් හා 346 ක් වේ.

එසේම ප්‍රාදේශීය ලේකම් කොට්ඨාස මට්ටමින් සලකා බැලීමේ දී වගාවේ කැබැල්ලක් හෝ සහිත වැඩිම ගොවිකාරකයින් සංඛ්‍යාවක් සිටින්නේ අම්බලන්තොට ප්‍රාදේශීය ලේකම් කොට්ඨාසයේ වන අතර එම සංඛ්‍යාව වන්නේ 11,285 කි. අඩුම ගොවිකාරකයින් සංඛ්‍යාවක් (3,845) සිටින්නේ ඔකෙවෙල ප්‍රාදේශීය ලේකම් කොට්ඨාසයේය.

වගු අංක 3.4 : ප්‍රාදේශීය ලේකම් කොට්ඨාස මට්ටමින් බිම් කැබලි ගණන හා ස්ත්‍රී/ පුරුෂ භාවය අනුව ගොවිකාරකයින් සංඛ්‍යාව - 2014

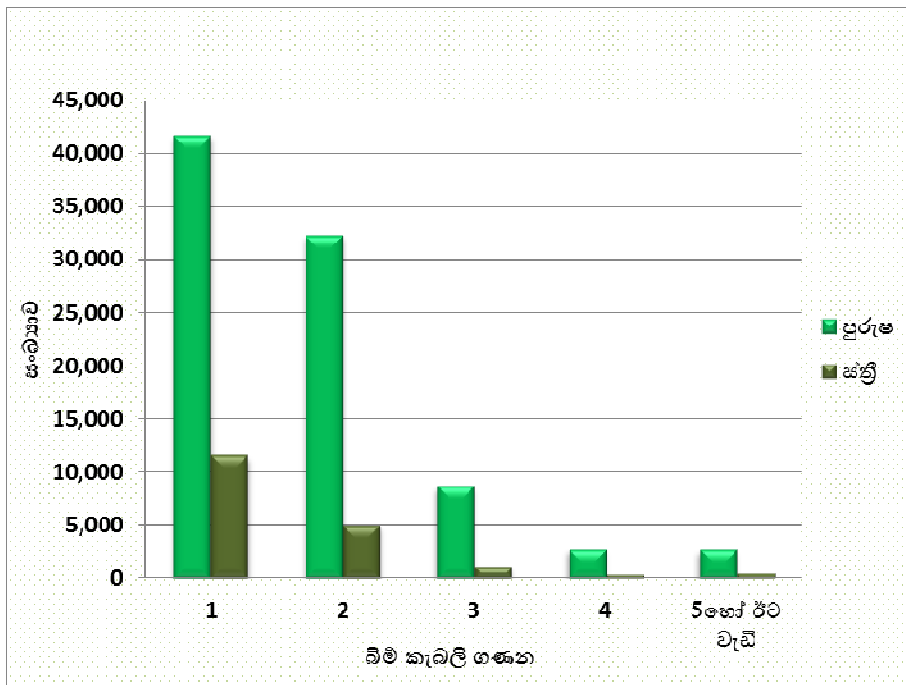
ප්‍රා.ලේ.කොට්ඨාසය	බිම් කැබලි ගණන හා ස්ත්‍රී/ පුරුෂ භාවය අනුව ගොවිකාරකයන් සංඛ්‍යාව											
	බිම් කැබලි 1		බිම් කැබලි 2		බිම් කැබලි 3		බිම් කැබලි 4		බිම් කැබලි 5		බිම් කැබලි 6	
	පුරුෂ	ස්ත්‍රී	පුරුෂ	ස්ත්‍රී	පුරුෂ	ස්ත්‍රී	පුරුෂ	ස්ත්‍රී	පුරුෂ	ස්ත්‍රී	පුරුෂ	ස්ත්‍රී
සූරියවැව	2,366	444	3,720	386	812	79	213	9	61	5	18	1
ලුණුගම්වෙහෙර	2,198	697	2,757	483	738	56	152	4	47	2	14	2
තිස්සමහාරාමය	3,739	1,127	3,961	682	857	94	174	17	30	3	15	1
හම්බන්තොට	2,762	805	2,598	374	539	44	114	9	26	1	14	1
අම්බලන්තොට	4,212	1,098	4,154	482	818	85	217	14	78	7	26	3
අඟුණකොළපැලැස්ස	4,251	939	3,745	471	1,082	82	322	21	90	4	35	2
වීරකැටිය	4,013	1,211	2,099	337	608	91	192	27	69	12	49	8
කටුවන	4,941	1,149	2,307	351	640	92	217	30	77	9	47	5
වලස්මුල්ල	3,408	991	2,216	378	834	167	366	51	163	20	87	5
ඔකෙවෙල	1,420	502	773	244	362	84	142	48	67	21	52	9
බෙලිඅත්ත	4,044	1,318	1,815	371	700	135	330	46	148	24	97	15
තංගල්ල	4,310	1,193	2,113	375	650	106	231	23	91	10	54	8
එකතුව	41,664	11,474	32,258	4,934	8,640	1,115	2,670	299	947	118	508	60

ප්‍රා.ලේ.කොට්ඨාසය	බිම් කැබලි ගණන හා ස්ත්‍රී/පුරුෂ භාවය අනුව ගොවිකාරකයන් සංඛ්‍යාව										
	බිම් කැබලි 7		බිම් කැබලි 8		බිම් කැබලි 9		බිම් කැබලි 10 හෝ ඊට වැඩි		මුළු ගණන		
	පුරුෂ	ස්ත්‍රී	පුරුෂ	ස්ත්‍රී	පුරුෂ	ස්ත්‍රී	පුරුෂ	ස්ත්‍රී	පුරුෂ	ස්ත්‍රී	එකතුව
සූරියවැව	19	3	16	0	6	0	3	0	7,234	927	8,161
ලුණුගම්වෙහෙර	14	2	13	1	8	0	9	1	5,950	1,248	7,198
තිස්සමහාරාමය	16	3	21	3	9	0	8	2	8,830	1,932	10,762
හම්බන්තොට	19	5	35	8	5	0	12	2	6,124	1,249	7,373
අම්බලන්තොට	29	4	22	2	13	1	18	2	9,587	1,698	11,285
අඟුණකොළපැලැස්ස	34	7	37	3	12	3	32	8	9,640	1,540	11,180
වීරකැවිය	32	10	27	6	20	2	17	1	7,126	1,705	8,831
කටුවන	24	5	27	3	13	1	24	3	8,317	1,648	9,965
වලස්මුල්ල	43	5	45	4	24	4	34	3	7,220	1,628	8,848
ඔකෙවෙල	34	7	17	12	9	6	27	9	2,903	942	3,845
බෙලිඅත්ත	50	14	35	7	23	2	62	8	7,304	1,940	9,244
කංගල්ල	42	5	41	9	19	2	49	12	7,600	1,743	9,343
එකතුව	356	70	336	58	161	21	295	51	87,835	18,200	106,035

සටහන : කෘෂිකාර්මික කටයුතු සඳහා තමා සතුව බිම් කැබලි ලක් නොමැති ගොවිකාරකයන් මෙම වගුවට ඇතුළත් වී නැත.

උදා : එලිමහන් සත්ත්ව පාලන කටයුතු සිදුකරන ගොවිකාරකයන් සහ වෙනත් පුද්ගලයන්ගේ බිම් කැබලිවල සත්ත්ව පාලන කටයුතු සිදුකරන ගොවිකාරකයන් ආදිය යි.

රූප සටහන 05 - බිම් කැබලි ගණන හා ස්ත්‍රී/ පුරුෂ භාවය අනුව ගොවි කාරකයන් (හම්බන්තොට දිස්ත්‍රික්කය) - 2014



3.5 : ප්‍රාදේශීය ලේකම් කොට්ඨාස මට්ටමින් වගකීම් දරන බිම් ප්‍රමාණය හා ස්ත්‍රී/ පුරුෂ භාවය අනුව ගොවිකාරකයින් සංඛ්‍යාව - 2014

2013/ 2014 ආර්ථික සංගණනයේ කෘෂිකර්ම කටයුතු ගණන් ගැනීම යටතේ හම්බන්තොට දිස්ත්‍රික්කය තුළ ප්‍රාදේශීය ලේකම් කොට්ඨාස මට්ටමින් ගොවිකාරකයා වගකීම දරණ බිම් ප්‍රමාණය ස්ත්‍රී පුරුෂ බව අනුව වර්ග කිරීමේදී ගොවිකාරකයින් 106,035 ක් , බිම් ප්‍රමාණයන් සඳහා වගකීම දරන බවට වාර්තාවී ඇති අතර එහි පුරුෂ ගොවිකාරකයින් 87,835 ක් ද ස්ත්‍රී ගොවිකාරකයින් 18,200 ක් ද දක්නට ලැබෙන අතර වැඩිම ගොවිකාරකයින් සංඛ්‍යාව අම්බලන්තොට (11,285) ප්‍රාදේශීය ලේකම් කොට්ඨාසයෙන් ද අඩුම සංඛ්‍යාව (3,845) ඔකෙවෙල ප්‍රාදේශීය ලේකම් කොට්ඨාසයෙන් ද වාර්තා වේ.

හම්බන්තොට දිස්ත්‍රික්කය තුළ අක්කර 1 ට අඩු බිම් ප්‍රමාණය පිළිබඳ අවධානය යොමු කිරීමේදී පුරුෂ ගොවිකාරකයින් 23,415 ක් ද ස්ත්‍රී ගොවිකාරකයින් 6,507 ක් ද වාර්තාවී ඇති අතර වැඩිම ගොවිකාරකයින් සංඛ්‍යාව වාර්තාවන්නේ (3,785) බෙලිඅන්න ප්‍රාදේශීය ලේකම් කොට්ඨාසයෙන් වන අතර අඩුම ගොවිකාරකයින් සංඛ්‍යාව (850) සූරියවැව ප්‍රාදේශීය ලේකම් කොට්ඨාසයෙන් වාර්තා වේ.

අක්කර 1-2 අතර බිම් ප්‍රමාණය පිළිබඳ අවධානය යොමු කිරීමේදී පුරුෂ ගොවිකාරකයින් 24,778 ක් ද ස්ත්‍රී ගොවිකාරකයින් 5,552 ක් ද වාර්තාවී ඇති අතර වැඩිම ගොවිකාරකයින් සංඛ්‍යාව වාර්තා වන්නේ (3,797) කටුවන ප්‍රාදේශීය ලේකම් කොට්ඨාසයෙන් වන අතර අඩුම ගොවිකාරකයින් සංඛ්‍යාව ලුණුගම්වෙහෙර (979) ප්‍රාදේශීය ලේකම් කොට්ඨාසයෙන් වාර්තා වේ.

අක්කර 2-3 අතර බිම් ප්‍රමාණය පිළිබඳ අවධානය යොමු කිරීමේදී පුරුෂ ගොවිකාරකයින් 18,122 ක් ද ස්ත්‍රී ගොවිකාරකයින් 3,062 ක් ද වාර්තාවී ඇති අතර වැඩිම ගොවිකාරකයින් සංඛ්‍යාව වාර්තා වන්නේ (3,353) සූරියවැව ප්‍රාදේශීය ලේකම් කොට්ඨාසයෙන් වන අතර අඩුම ගොවිකාරකයින් සංඛ්‍යාව (582) ඔකෙවෙල ප්‍රාදේශීය ලේකම් කොට්ඨාසයෙන් වාර්තා වේ.

අක්කර 3-4 අතර බිම් ප්‍රමාණය පිළිබඳ අවධානය යොමු කිරීමේදී පුරුෂ ගොවිකාරකයින් 9,700 ද ස්ත්‍රී ගොවිකාරකයින් 1,567 ක් ද වාර්තාවී ඇති අතර වැඩිම ගොවිකාරකයින් සංඛ්‍යාව වාර්තා වන්නේ (2,142) ලුණුගම්වෙහෙර ප්‍රාදේශීය ලේකම් කොට්ඨාසයෙන් වන අතර අඩුම ගොවිකාරකයින් සංඛ්‍යාව (250) ඔකෙවෙල ප්‍රාදේශීය ලේකම් කොට්ඨාසයෙන් වාර්තා වේ.

අක්කර 4-5 අතර බිම් ප්‍රමාණය පිළිබඳ අවධානය යොමු කිරීමේදී පුරුෂ ගොවිකාරකයින් 4,364 ක් ද ස්ත්‍රී ගොවිකාරකයින් 581 ක් ද වාර්තාවී ඇති අතර වැඩිම ගොවිකාරකයින් සංඛ්‍යාව වාර්තා වන්නේ (588) අම්බලන්තොට ප්‍රාදේශීය ලේකම් කොට්ඨාසයෙන් වන අතර අඩුම ගොවිකාරකයින් සංඛ්‍යාව (136) ඔකෙවෙල ප්‍රාදේශීය ලේකම් කොට්ඨාසයෙන් වාර්තා වේ.

අක්කර 5-7 අතර බිම් ප්‍රමාණය පිළිබඳ අවධානය යොමු කිරීමේදී පුරුෂ ගොවිකාරකයින් 4,309 ක් ද ස්ත්‍රී ගොවිකාරකයින් 524 ක් ද වාර්තාවී ඇති අතර වැඩිම ගොවිකාරකයින් සංඛ්‍යාව වාර්තා වන්නේ අඟුණකොළපැලැස්ස (588) ප්‍රාදේශීය ලේකම් කොට්ඨාසයෙන් වන අතර අඩුම ගොවිකාරකයින් ඔකෙවෙල (142) ප්‍රාදේශීය ලේකම් කොට්ඨාසයෙන් වාර්තා වේ.

අක්කර 7-9 අතර බිම් ප්‍රමාණය පිළිබඳ අවධානය යොමු කිරීමේදී පුරුෂ ගොවිකාරකයින් 1,480 ක් ද ස්ත්‍රී ගොවිකාරකයින් 199 ක් ද වාර්තාවී ඇති අතර වැඩිම ගොවිකාරකයින් සංඛ්‍යාව 187 වාර්තා වන්නේ අම්බලන්තොට ප්‍රාදේශීය ලේකම් කොට්ඨාසයෙන් වන අතර අඩුම ගොවිකාරකයින් සංඛ්‍යාව 49 ඔකෙවෙල ප්‍රාදේශීය ලේකම් කොට්ඨාසයෙන් වාර්තා වේ.

අක්කර 9-10 අතර බිම් ප්‍රමාණය පිළිබඳ අවධානය යොමු කිරීමේදී පුරුෂ ගොවිකාරකයින් 401ක් ද ස්ත්‍රී ගොවිකාරකයින් 50 ක් ද වාර්තාවී ඇති අතර වැඩිම ගොවිකාරකයින් සංඛ්‍යාව වාර්තා වන්නේ තංගල්ල (58) ප්‍රාදේශීය ලේකම් කොට්ඨාසයෙන් වන අතර අඩුම ගොවිකාරකයින් සංඛ්‍යාව (21) ඔකෙවෙල ප්‍රාදේශීය ලේකම් කොට්ඨාසයෙන් වාර්තා වේ.

අක්කර 10-15 අතර බිම් ප්‍රමාණය පිළිබඳ අවධානය යොමු කිරීමේදී පුරුෂ ගොවිකාරකයින් 888 ක් ද ස්ත්‍රී ගොවිකාරකයින් 113 ක් ද වාර්තාවී ඇති අතර වැඩිම ගොවිකාරකයින් සංඛ්‍යාව වාර්තා වන්නේ තංගල්ල (143) ප්‍රාදේශීය ලේකම් කොට්ඨාසයෙන් වන අතර අඩුම ගොවිකාරකයින් සංඛ්‍යාව (36) ඔකෙවෙල ප්‍රාදේශීය ලේකම් කොට්ඨාසයෙන් වාර්තා වේ.

අක්කර 15 ට වැඩි බිම් ප්‍රමාණය පිළිබඳ අවධානය යොමු කිරීමේදී පුරුෂ ගොවිකාරකයින් 378 ක් ද ස්ත්‍රී ගොවිකාරකයින් 45 ක් ද වාර්තාවී ඇති අතර වැඩිම ගොවිකාරකයින් සංඛ්‍යාව වාර්තා වන්නේ බෙලිඅත්ත (84) ප්‍රාදේශීය ලේකම් කොට්ඨාසයෙන් වන අතර අඩුම ගොවිකාරකයින් සංඛ්‍යාව සූරියවැව (12) ප්‍රාදේශීය ලේකම් කොට්ඨාසයෙන් වාර්තා වේ.

වගු අංක 3.5 : ප්‍රාදේශීය ලේකම් කොට්ඨාස මට්ටමින් වගකීම් දරන බිම් ප්‍රමාණය හා ස්ත්‍රී/ පුරුෂ භාවය අනුව ගොවිකාරකයින් සංඛ්‍යාව- 2014

ප්‍රා.ලේ.කොට්ඨාසය	වගකීම් දරණ බිම් ප්‍රමාණය අනුව ගොවිකාරකයන්											
	අක්කර 1ට අඩු		අක්කර 1-2 අතර		අක්කර 2-3 අතර		අක්කර 3-4 අතර		අක්කර 4-5 අතර		අක්කර 5-7 අතර	
	පුරුෂ	ස්ත්‍රී	පුරුෂ	ස්ත්‍රී	පුරුෂ	ස්ත්‍රී	පුරුෂ	ස්ත්‍රී	පුරුෂ	ස්ත්‍රී	පුරුෂ	ස්ත්‍රී
සූරියවැව	685	165	1,614	233	2,981	372	843	75	475	45	449	28
ලුණුගම්වෙහෙර	1,193	465	817	162	975	205	1,820	322	414	33	465	42
තිස්සමහාරාමය	2,184	669	2,260	546	1,717	287	1,381	268	530	53	460	64
හම්බන්තොට	1,673	586	1,279	264	1,335	175	813	121	402	43	387	43
අම්බලන්තොට	2,323	657	2,738	493	2,147	302	990	106	527	61	493	43
අඟුණකොළපැලැස්ස	2,080	422	2,828	510	2,294	349	1,056	114	515	61	541	47
වීරකැටිය	1,888	530	2,587	690	1,368	241	517	96	254	38	260	56
කටුවන	2,715	576	3,141	656	1,324	223	518	101	217	39	221	32
වලස්මුල්ල	2,260	580	2,535	590	1,184	233	509	106	258	42	227	41
ඔකෙවෙල	1,023	341	926	313	444	138	188	62	103	33	114	28
බෙලිඅත්ත	2,943	842	1,956	564	926	235	482	105	321	82	355	53
තංගල්ල	2,448	674	2,097	531	1,427	302	583	91	348	51	337	47
එකතුව	23,415	6,507	24,778	5,552	18,122	3,062	9,700	1,567	4,364	581	4,309	524

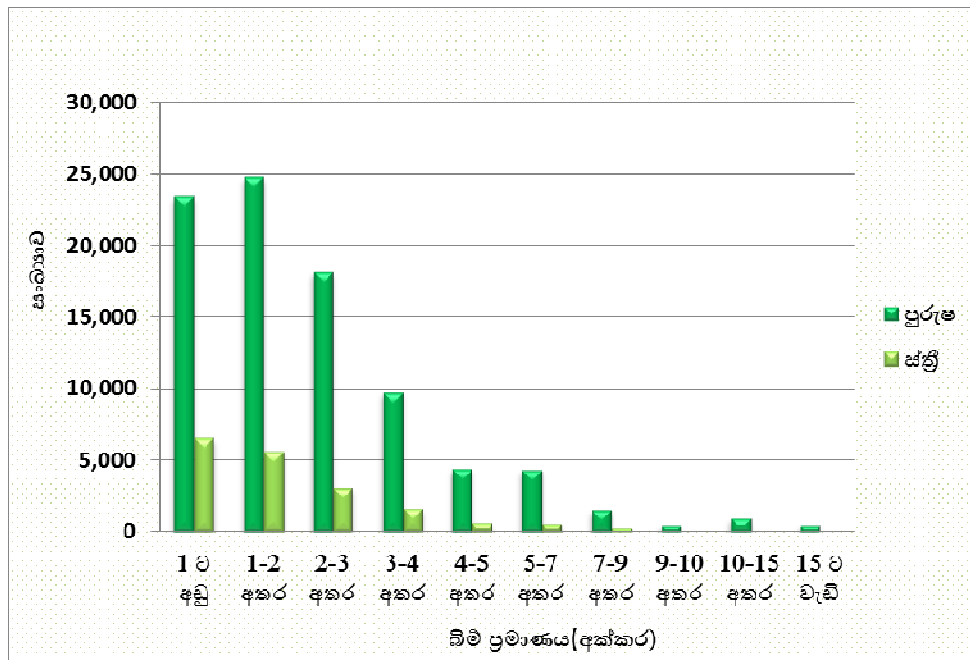
වගු අංක 3.5 : ප්‍රාදේශීය ලේකම් කොට්ඨාස මට්ටමින් වගකීම් දරන බිම් ප්‍රමාණය හා ස්ත්‍රී/ පුරුෂ භාවය අනුව ගොවිකාරකයින් සංඛ්‍යාව- 2014

ප්‍රා.ලේ.කොට්ඨාසය	වගකීම් දරණ බිම් ප්‍රමාණය අනුව ගොවිකාරකයන්									
	අක්කර 7-9 අතර		අක්කර 9-10 අතර		අක්කර 10-15 අතර		අක්කර 15 ට වැඩි		මුළු ගණන	
	පුරුෂ	ස්ත්‍රී	පුරුෂ	ස්ත්‍රී	පුරුෂ	ස්ත්‍රී	පුරුෂ	ස්ත්‍රී	පුරුෂ	ස්ත්‍රී
සුරියවැව	98	4	25	1	52	4	12	0	7,234	927
ලුණුගම්වෙහෙර	144	9	25	2	65	4	32	4	5,950	1,248
තිස්සමහාරාමය	158	22	47	7	65	10	28	6	8,830	1,932
හම්බන්තොට	133	12	32	0	50	4	20	1	6,124	1,249
අම්බලන්තොට	172	15	44	4	123	11	30	6	9,587	1,698
අඟුණකොළපැලැස්ස	165	19	39	4	92	10	30	4	9,640	1,540
ඵරකැටිය	104	30	35	5	82	14	31	5	7,126	1,705
කටුවන	84	16	26	3	53	2	18	0	8,317	1,648
වලස්මුල්ල	97	21	27	6	68	8	55	1	7,220	1,628
ඔකෙවෙල	34	15	19	2	31	5	21	5	2,903	942
බෙලිඅත්ත	133	18	29	11	85	20	74	10	7,304	1,940
තංගල්ල	158	18	53	5	122	21	27	3	7,600	1,743
එකතුව	1,480	199	401	50	888	113	378	45	87,835	18,200

සටහන : කෘෂිකාර්මික කටයුතු සඳහා තමා සතුව බිම් කැබලිලක් නොමැති ගොවිකාරකයින් මෙම වගුවට ඇතුළත් වී නැත.

උදා : එලිමහන් සත්ත්ව පාලන කටයුතු සිදුකරන ගොවිකාරකයින් සහ වෙනත් පුද්ගලයන්ගේ බිම් කැබලිවල සත්ත්ව පාලන කටයුතු සිදුකරන ගොවිකාරකයින් ආදියයි.

රූප සටහන 06 - වගකීම් දරණ බිම් ප්‍රමාණය හා ස්ත්‍රී/ පුරුෂ භාවය අනුව ගොවිකාරකයින් (හම්බන්තොට දිස්ත්‍රික්කය) - 2014



3.6 : ප්‍රාදේශීය ලේකම් කොට්ඨාස මට්ටමින් ගොවිකාරකයින් සංඛ්‍යාව සහ වගකීම් දරන බිම් ප්‍රමාණය (අක්කර) - 2014

මේ යටතේදී ගොවි කාර්ෂ්‍යයේ විශාලත්වය අනුව ගොවිකාරකයින් සංඛ්‍යාව බිම් ප්‍රමාණයේ ව්‍යාප්තිය පිළිබඳ විස්තර කරනු ලබයි. මුළු ගොවිකාරකයින් සංඛ්‍යාව 106,035 ක් හා මුළු බිම් ප්‍රමාණය අක්කර 222,828 ක් වේ. එම දිස්ත්‍රික්කයේ අක්කර 1 ට අඩු ගොවිකාරකයින් සංඛ්‍යාව 29,922 ක් වන අතර මුළු බිම් ප්‍රමාණය අක්කර 15,487 ක් වේ. අක්කර 1-2 අතර ගොවිකාරකයින් 30,330 ක් වාර්තා වන අතර බිම් ප්‍රමාණය අක්කර 37,779 කි. අක්කර 2-3 අතර ගොවිකාරකයින් සංඛ්‍යාව 21,184 කි. බිම් ප්‍රමාණය අක්කර 48,263 කි. අක්කර 3-4 අතර ගොවිකාරකයින් සංඛ්‍යාව 11,267 ක් හා බිම් ප්‍රමාණය 36,085 ක් වේ. අක්කර 4-5 අතර වාර්තා වන ගොවිකාරකයින් සංඛ්‍යාව 4,945 ක් හා බිම් ප්‍රමාණය අක්කර 20,960 ක් වේ. අක්කර 5-6 අතර ගොවිකාරකයින් 3,285 ක් ද අක්කර 17,191 ක බිම් ප්‍රමාණයක් ද වාර්තා වේ. අක්කර 6-7 අතර ගොවිකාරකයින් 1,548 ක් හා බිම් ප්‍රමාණය අක්කර 9,660 කි. අක්කර 7-8 අතර ගොවිකාරකයින් 958 ක් හා බිම් ප්‍රමාණය අක්කර 6,944 ක් ලෙස වාර්තා වේ. අක්කර 8-9 අතර ගොවිකාරකයින් 721 ක් හා බිම් ප්‍රමාණය අක්කර 5,932 ක් වශයෙන් දැක්වේ. අක්කර 9-10 අතර වාර්තා වන ගොවිකාරකයින් සංඛ්‍යාව 451 ක් හා බිම් ප්‍රමාණය අක්කර 4,174 ක් වේ. අක්කර 10-15 අතර ගොවිකාරකයින් 1,001 ක් හා අක්කර 11,556 ක බිම් ප්‍රමාණයක් වාර්තා වේ. අක්කර 15-20 අතර ගොවිකාරකයින් 262 ක් හා බිම් ප්‍රමාණය අක්කර 4,433 ක් වාර්තා වේ. අක්කර 20 ට වැඩි ගොවිකාරකයින් සංඛ්‍යාව 161 ක් හා බිම් ප්‍රමාණය අක්කර 4,364 කි.

දිස්ත්‍රික්කය තුළ අක්කර 01 ට අඩු බිම් ප්‍රමාණය යටතේ වැඩිම ගොවිකාරකයින් සංඛ්‍යාවක් (3,785) හා වැඩිම බිම් ප්‍රමාණයක් (අක්කර 1,962) වාර්තා වන්නේ බෙලිඅත්ත ප්‍රාදේශීය ලේකම් කොට්ඨාසයෙනි. එය අක්කර 01 ට අඩු මුළු බිම් ප්‍රමාණයේ ප්‍රතිශතයක් ලෙස 13% ක් වේ. දිස්ත්‍රික්කය තුළ අක්කර 01 ට අඩු බිම් ප්‍රමාණය යටතේ අඩුම ගොවිකාරකයින් සංඛ්‍යාව (850) හා අඩුම බිම් ප්‍රමාණයක් (අක්කර 467) වාර්තා වන්නේ සූරියවැව ප්‍රාදේශීය ලේකම් කොට්ඨාසයෙන් වන අතර එය අක්කර 1 ට අඩු මුළු බිම් ප්‍රමාණයේ ප්‍රතිශතයක් ලෙස 3% ක් වේ.

දිස්ත්‍රික්කය තුළ අක්කර 1 - 2 අතර වැඩිම ගොවිකාරකයින් සංඛ්‍යාවක් (3,797) ක් හා බිම් ප්‍රමාණයක් (අක්කර 4,572) වාර්තා වන්නේ කටුවන ප්‍රාදේශීය ලේකම් කොට්ඨාසයෙනි. එය අක්කර 1 - 2 අතර මුළු බිම් ප්‍රමාණයේ ප්‍රතිශතයක් ලෙස 12% ක් වේ. දිස්ත්‍රික්කය තුළ අක්කර 1 - 2 අතර අඩුම ගොවිකාරකයින් සංඛ්‍යාවක් (979) සහ අඩුම බිම් ප්‍රමාණය (අක්කර 1,226) වාර්තා වන්නේ ලුණුගම්වෙහෙර ප්‍රාදේශීය ලේකම් කොට්ඨාසයෙන් ය. එය අක්කර 1 - 2 අතර මුළු බිම් ප්‍රමාණයේ ප්‍රතිශතයක් ලෙස 3% ක් වේ.

දිස්ත්‍රික්කය තුළ අක්කර 2 - 3 අතර වැඩිම ගොවිකාරකයින් සංඛ්‍යාවක් (3,353) හා වැඩිම බිම් ප්‍රමාණයක් (අක්කර 7,712) වාර්තා වන්නේ සූරියවැව ප්‍රාදේශීය ලේකම් කොට්ඨාසයෙනි. එය අක්කර 2 - 3 අතර මුළු බිම් ප්‍රමාණයේ ප්‍රතිශතයක් ලෙස 16% ක් වේ. දිස්ත්‍රික්කය තුළ අක්කර 2 - 3 අතර අඩුම ගොවිකාරකයින් සංඛ්‍යාවක් (582) හා අඩුම බිම් ප්‍රමාණයක් (අක්කර 1,330) වාර්තා වන්නේ ඔකෙවෙල ප්‍රාදේශීය ලේකම් කොට්ඨාසයෙන් වන අතර එය අක්කර 2 - 3 අතර මුළු බිම් ප්‍රමාණයේ ප්‍රතිශතයක් ලෙස 3% ක් වේ.

දිස්ත්‍රික්කය තුළ අක්කර 3 - 4 අතර වැඩිම ගොවිකාරකයින් සංඛ්‍යාවක් (2,142) හා වැඩිම බිම් ප්‍රමාණයක් (අක්කර 6,595) වාර්තා වන්නේ ලුණුගම්වෙහෙර ප්‍රාදේශීය ලේකම් කොට්ඨාසයෙනි. එය අක්කර 3 - 4 අතර මුළු බිම් ප්‍රමාණයේ ප්‍රතිශතයක් ලෙස 18% ක් වේ. දිස්ත්‍රික්කය තුළ අක්කර 3 - 4 අතර අඩුම ගොවිකාරකයින් සංඛ්‍යාවක් (250) හා බිම් ප්‍රමාණයක් (අක්කර 823) වාර්තා වන්නේ

15 - 20 අතර වැඩිම ගොවිකාරකයින් සංඛ්‍යාව (59) හා වැඩිම බිම් ප්‍රමාණයක් (අක්කර 1,008) බෙලිඅත්ත ප්‍රාදේශීය ලේකම් කොට්ඨාසයේ වාර්තා වී ඇත. එය මුළු බිම් ප්‍රමාණයේ ප්‍රතිශතයක් ලෙස 23 % ක් වේ. එමෙන්ම අක්කර 15 - 20 අතර අඩුම ගොවිකාරකයින් සංඛ්‍යාවක් (7) හා අඩුම බිම් ප්‍රමාණයක් (අක්කර 117) වාර්තා වන්නේ සූරියවැව ප්‍රාදේශීය ලේකම් කොට්ඨාසයෙන් වන අතර එය අක්කර 15 - 20 අතර මුළු බිම් ප්‍රමාණයේ ප්‍රතිශතයක් ලෙස 3 % කි.

අක්කර 20 හා ඊට වැඩි බිම් ප්‍රමාණයක් හිමි වැඩිම ගොවිකාරකයින් සංඛ්‍යාවක් (26) හා වැඩිම බිම් ප්‍රමාණයක් අක්කර 674 වාර්තා වන්නේ වලස්මුල්ල ප්‍රාදේශීය ලේකම් කොට්ඨාසයෙනි. එය අක්කර 20 හා ඊට වැඩි මුළු බිම් ප්‍රමාණයේ ප්‍රතිශතයක් ලෙස 15% ක් වේ. දිස්ත්‍රික්කය තුළ අක්කර 20 හා ඊට වැඩි අඩුම ගොවිකාරකයින් සංඛ්‍යාවක් (5) සූරියවැව ප්‍රාදේශීය ලේකම් කොට්ඨාසයෙන් වාර්තා වන අතර අක්කර 20 හා ඊට වැඩි අඩුම බිම් ප්‍රමාණයක් (අක්කර 166) වාර්තා වන්නේ තංගල්ල ප්‍රාදේශීය ලේකම් කොට්ඨාසයෙන් වන අතර එය අක්කර 20 හා ඊට වැඩි මුළු බිම් ප්‍රමාණයේ ප්‍රතිශතයක් ලෙස 4% ක් වේ.

සමස්තයක් ලෙස ගත් විට මුළු බිම් ප්‍රමාණයෙන් වැඩිම බිම් ප්‍රමාණයක් (අක්කර 24,739) වාර්තා වන්නේ අම්බලන්තොට ප්‍රාදේශීය ලේකම් කොට්ඨාසයෙනි. එය මුළු බිම් ප්‍රමාණයේ ප්‍රතිශතයක් ලෙස 11% කි. අඩුම බිම් ප්‍රමාණයක් (අක්කර 7,394) වාර්තා වන්නේ ඔකෙවෙල ප්‍රාදේශීය ලේකම් කොට්ඨාසයෙනි. එය මුළු බිම් ප්‍රමාණයේ ප්‍රතිශතයක් ලෙස 3% කි.

වගු අංක 3.6 : ප්‍රාදේශීය ලේකම් කොට්ඨාස මට්ටමින් ගොවිකාරකයින් සංඛ්‍යාව සහ වගකීම් දරන බිම් ප්‍රමාණය (අක්කර) - 2014

ප්‍රා.ලේ.කොට්ඨාසය	ගොවිකාරකයන් සංඛ්‍යාව හා බිම් ප්‍රමාණය (අක්කර)													
	අක්කර 1ට අඩු		අක්කර 1-2 අතර		අක්කර 2-3 අතර		අක්කර 3-4 අතර		අක්කර 4-5 අතර		අක්කර 5-6 අතර		අක්කර 6-7 අතර	
	සංඛ්‍යාව	බිම් ප්‍රමාණය	සංඛ්‍යාව	බිම් ප්‍රමාණය	සංඛ්‍යාව	බිම් ප්‍රමාණය	සංඛ්‍යාව	බිම් ප්‍රමාණය	සංඛ්‍යාව	බිම් ප්‍රමාණය	සංඛ්‍යාව	බිම් ප්‍රමාණය	සංඛ්‍යාව	බිම් ප්‍රමාණය
සූරියවැව	850	467	1,847	2,485	3,353	7,712	918	2,934	520	2,203	307	1,582	170	1,056
ලුණුගම්වෙහෙර	1,658	845	979	1,226	1,180	2,659	2,142	6,595	447	1,856	370	1,942	137	847
තිස්සමහාරාමය	2,853	1,428	2,806	3,549	2,004	4,610	1,649	5,303	583	2,490	366	1,939	158	986
හම්බන්තොට	2,259	967	1,543	1,883	1,510	3,424	934	3,008	445	1,869	295	1,524	135	838
අම්බලන්තොට	2,980	1,546	3,231	4,196	2,449	5,747	1,096	3,567	588	2,511	351	1,846	185	1,154
අඟුණකොළපැලැස්ස	2,502	1,301	3,338	4,134	2,643	6,007	1,170	3,768	576	2,434	420	2,181	168	1,044
වීරකැවිය	2,418	1,289	3,277	3,877	1,609	3,596	613	1,975	292	1,232	206	1,073	110	686
කටුවන	3,291	1,770	3,797	4,572	1,547	3,416	619	1,995	256	1,081	176	922	77	480
වලස්මුල්ල	2,840	1,552	3,125	3,878	1,417	3,178	615	2,009	300	1,283	173	915	95	602
ඔකෙවෙල	1,364	751	1,239	1,587	582	1,330	250	823	136	587	96	514	46	292
බෙලිඅත්ත	3,785	1,962	2,520	3,192	1,161	2,649	587	1,931	403	1,727	260	1,368	148	932
කංගල්ල	3,122	1,609	2,628	3,201	1,729	3,933	674	2,175	399	1,688	265	1,387	119	744
එකතුව	29,922	15,487	30,330	37,779	21,184	48,263	11,267	36,085	4,945	20,960	3,285	17,191	1,548	9,660

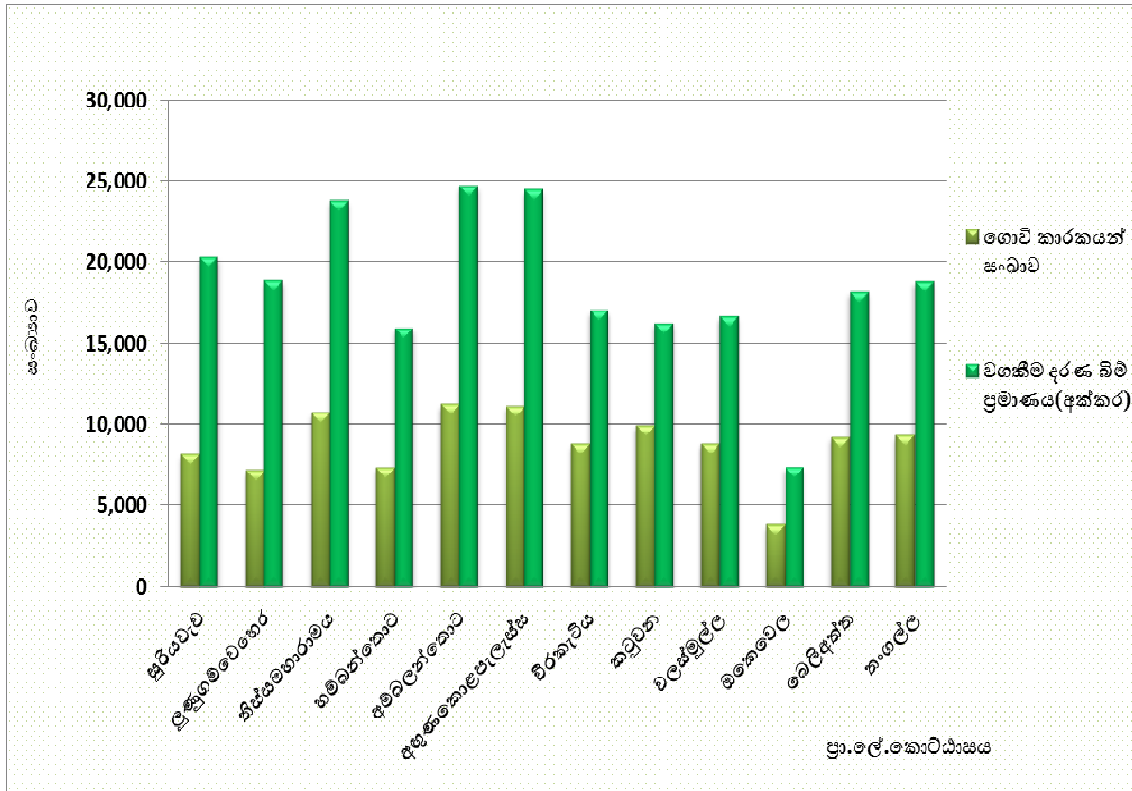
වගු අංක 3.6 : ප්‍රාදේශීය ලේකම් කොට්ඨාස මට්ටමින් ගොවිකාරකයින් සංඛ්‍යාව සහ වගකීම් දරන බිම් ප්‍රමාණය (අක්කර) – 2014 (සම්බන්ධිතයි)

ප්‍රා.ලේ.කොට්ඨාසය	ගොවිකාරකයන් සංඛ්‍යාව හා බිම් ප්‍රමාණය (අක්කර)														
	අක්කර 7-8 අතර		අක්කර 8-9 අතර		අක්කර 9-10 අතර		අක්කර 10-15 අතර		අක්කර 15-20 අතර		අක්කර 20 ට වැඩි		මුළු ගණන		
	සංඛ්‍යාව	බිම් ප්‍රමාණය	සංඛ්‍යාව	බිම් ප්‍රමාණය	සංඛ්‍යාව	බිම් ප්‍රමාණය	සංඛ්‍යාව	බිම් ප්‍රමාණය	සංඛ්‍යාව	බිම් ප්‍රමාණය	සංඛ්‍යාව	බිම් ප්‍රමාණය	සංඛ්‍යාව	බිම් ප්‍රමාණය	%
සුවිසල්වැව	63	456	39	318	26	238	56	627	7	117	5	167	8,161	20,362	9.1
ලුණුගමුවෙහෙර	79	569	74	599	27	247	69	782	24	414	12	338	7,198	18,918	8.5
තිස්සමහාරාමය	100	724	80	663	54	502	75	863	15	254	19	539	10,762	23,849	10.7
හම්බන්තොට	90	650	55	451	32	296	54	624	11	178	10	259	7,373	15,970	7.2
අම්බලන්තොට	103	751	84	697	48	444	134	1,535	21	335	15	410	11,285	24,739	11.1
අඟුණකොළපැලැස්ස	109	787	75	610	43	395	102	1,171	21	346	13	318	11,180	24,496	11.0
වීරකැටිය	74	534	60	493	40	371	96	1,110	21	358	15	449	8,831	17,042	7.6
කටුවන	51	369	49	402	29	268	55	650	10	165	8	204	9,965	16,294	7.3
වලස්මුල්ල	70	510	48	400	33	308	76	875	30	518	26	674	8,848	16,703	7.5
ඔකෙවෙල	29	212	20	166	21	195	36	421	19	331	7	184	3,845	7,394	3.3
බෙලිඅත්ත	89	649	62	514	40	371	105	1,228	59	1,008	25	657	9,244	18,188	8.2
කංගල්ල	101	733	75	619	58	538	143	1,670	24	409	6	166	9,343	18,872	8.5
එකතුව	958	6,944	721	5,932	451	4,174	1,001	11,556	262	4,433	161	4,364	106,035	222,828	100.0

සටහන : කෘෂිකාර්මික කටයුතු සඳහා තමා සතුව බිම් කැබලිලක් නොමැති ගොවිකාරකයින් මෙම වගුවට ඇතුළත් වී නැත.

උදා : එලිමහන් සත්ත්ව පාලන කටයුතු සිදුකරන ගොවිකාරකයින් සහ වෙනත් පුද්ගලයන්ගේ බිම් කැබලිවල සත්ත්ව පාලන කටයුතු සිදු කරන ගොවිකාරකයින් ආදිය යි.

රූප සටහන 07 : ප්‍රාදේශීය ලේකම් කොට්ඨාස මට්ටමින් ගොවිකාරකයින් සංඛ්‍යාව සහ වගකීම් දරන බිම් ප්‍රමාණය (අක්කර) - 2014



3.7. ප්‍රාදේශීය ලේකම් කොට්ඨාස මට්ටමින් කාරක තත්ත්වය අනුව ගොවිකාරකයින් සංඛ්‍යාව හා බිම් ප්‍රමාණය (අක්කර) - 2014

මේ යටතේදී ගොවිකාරකයාගේ කාරක තත්ත්වය අනුව ගොවිකාරකයින් සංඛ්‍යාව, බිම් කැබලි සංඛ්‍යාව හා බිම් ප්‍රමාණයේ ව්‍යාප්තිය පිළිබඳ විස්තර කරනු ලබයි.

හම්බන්තොට දිස්ත්‍රික්කය තුළ වගකීම දරන කාරක තත්ත්වය අනුව 105,630 ක ගොවිකාරකයින් සංඛ්‍යාවක් වාර්තා වන අතර බිම් ප්‍රමාණය අක්කර 222,828 කි. තමාගේම වැඩ කරන මුළු ගොවිකාරකයින් සංඛ්‍යාව 103,505 ක් වන අතර එම මුළු බිම් ප්‍රමාණය අක්කර 217,219 ක් වේ. එම දිස්ත්‍රික්කයේ ආයතන වෙනුවෙන් වැඩ කරන ගොවිකාරකයින් සංඛ්‍යාව 341 ක් ලෙස වාර්තා වන අතර එම බිම් ප්‍රමාණය අක්කර 834 කි. පුද්ගලික අය වෙනුවෙන් වැඩ කරන ගොවිකාරකයින් සංඛ්‍යාව 490 ක් හා බිම් ප්‍රමාණය අක්කර 1,749 ක් ලෙස වාර්තා වේ. හවුලේ වැඩ කරන ගොවිකාරකයින් සංඛ්‍යාව 1,294 ක් හා බිම් ප්‍රමාණය අක්කර 3,025 ක් ලෙස වාර්තා වේ.

දිස්ත්‍රික්කය තුළ තමාගේම වැඩ කරන වැඩිම ගොවිකාරකයින් සංඛ්‍යාවක් (10,966) හා වැඩිම බිම් ප්‍රමාණයක් (අක්කර 23,988) වාර්තා වන්නේ අම්බලන්තොට ප්‍රාදේශීය ලේකම් කොට්ඨාසයෙනි. එය තමාගේම වැඩ කරන මුළු බිම් ප්‍රමාණයේ ප්‍රතිශතයක් ලෙස 11% ක් වේ. දිස්ත්‍රික්කය තුළ තමාගේම වැඩ කරන අඩුම ගොවිකාරකයින් සංඛ්‍යාවක් (3,785) හා අඩුම බිම් ප්‍රමාණයක් (අක්කර 7,232) වාර්තා වන්නේ ඔකෙවෙල ප්‍රාදේශීය ලේකම් කොට්ඨාසයෙනි. එය මුළු බිම් ප්‍රමාණයේ ප්‍රතිශතයක් ලෙස 3% ක් වේ.

දිස්ත්‍රික්කය තුළ ආයතන වෙනුවෙන් වැඩ කරන වැඩිම ගොවිකාරකයින් සංඛ්‍යාව (105) වාර්තා වන්නේ කටුවන ප්‍රාදේශීය ලේකම් කොට්ඨාසයෙනි. දිස්ත්‍රික්කය තුළ ආයතන වෙනුවෙන් වැඩ කරන මුළු බිම් ප්‍රමාණයෙන් වැඩිම බිම් ප්‍රමාණයක් (අක්කර 156) වාර්තා වන්නේ අම්බලන්තොට ප්‍රාදේශීය ලේකම් කොට්ඨාසයෙනි. එය ආයතන වෙනුවෙන් වැඩ කරන මුළු බිම් ප්‍රමාණයේ ප්‍රතිශතයක් ලෙස 19% ක් වේ. දිස්ත්‍රික්කය තුළ ආයතන වෙනුවෙන් වැඩ කරන අඩුම ගොවිකාරකයින් සංඛ්‍යාව (8) වාර්තා වන්නේ විරකැටිය ප්‍රාදේශීය ලේකම් කොට්ඨාසයෙන් වන අතර අඩුම බිම් ප්‍රමාණය (අක්කර 13) ඔකෙවෙල ප්‍රාදේශීය ලේකම් කොට්ඨාසයෙන් වාර්තා වේ. එය මුළු බිම් ප්‍රමාණයේ ප්‍රතිශතයක් ලෙස 2% ක් වේ. සූරියවැව ප්‍රාදේශීය ලේකම් කොට්ඨාසයෙන් ආයතන වෙනුවෙන් වැඩ කරන ගොවිකාරකයින් වාර්තා නොවේ.

දිස්ත්‍රික්කය තුළ පුද්ගලික අය වෙනුවෙන් වැඩ කරන වැඩිම ගොවිකාරකයින් සංඛ්‍යාවක් (78) අඟුණකොළපැලැස්ස ප්‍රාදේශීය ලේකම් කොට්ඨාසයෙන් වාර්තාවන අතර වැඩිම බිම් ප්‍රමාණයක් (අක්කර 293) වාර්තා වන්නේ තිස්සමහාරාමය ප්‍රාදේශීය ලේකම් කොට්ඨාසයෙනි. එය පුද්ගලික අය වෙනුවෙන් වැඩ කරන මුළු බිම් ප්‍රමාණයේ ප්‍රතිශතයක් ලෙස 17% ක් වේ. දිස්ත්‍රික්කය තුළ පුද්ගලික අය වෙනුවෙන් වැඩ කරන අඩුම ගොවිකාරකයින් සංඛ්‍යාව (6) ඔකෙවෙල ප්‍රාදේශීය ලේකම් කොට්ඨාසයෙන් හා අඩුම බිම් ප්‍රමාණය (අක්කර 33) සූරියවැව ප්‍රාදේශීය ලේකම් කොට්ඨාසයෙන් වාර්තා වේ. එය මුළු බිම් ප්‍රමාණයේ ප්‍රතිශතයක් ලෙස 2% ක් වේ.

දිස්ත්‍රික්කය තුළ වෙනත් අය සමඟ හවුලේ වැඩ කරන වැඩිම ගොවිකාරකයින් (322) සහ වැඩිම බිම් ප්‍රමාණය (අක්කර 708) වාර්තා වන්නේ අඟුණකොළපැලැස්ස ප්‍රාදේශීය ලේකම් කොට්ඨාසයෙනි. එය වෙනත් අය සමඟ හවුලේ වැඩ කරන මුළු බිම් ප්‍රමාණයේ ප්‍රතිශතයක් ලෙස 23% ක් වේ. මේ යටතේ අඩුම ගොවිකාරකයින් සංඛ්‍යාව (36) ඔකෙවෙල ප්‍රාදේශීය ලේකම් කොට්ඨාසයෙන් වාර්තාවන අතර අඩුම බිම් ප්‍රමාණය (අක්කර 60) වාර්තා වන්නේ කටුවන ප්‍රාදේශීය ලේකම් කොට්ඨාසයෙනි. එය මුළු බිම් ප්‍රමාණයේ ප්‍රතිශතයක් ලෙස 2% ක් වේ.

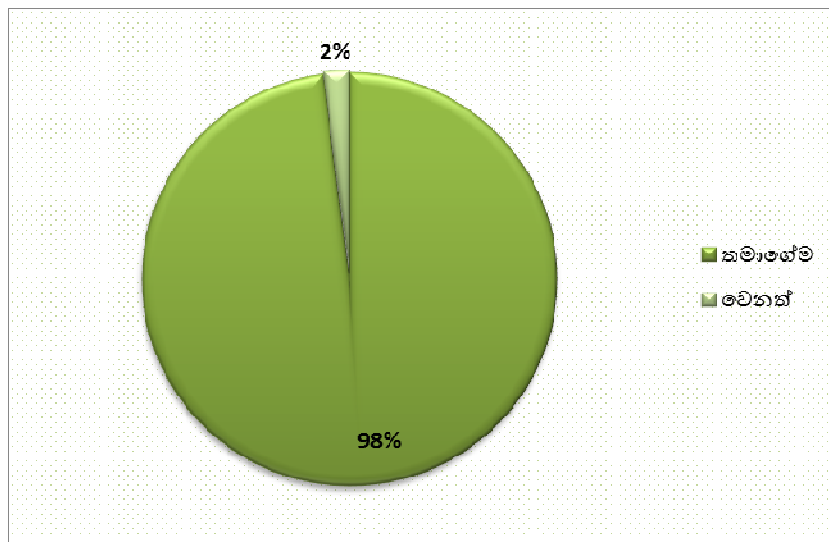
සමස්තයක් ලෙස ගත් විට ගොවි කාර්‍යයන් අදාළ ගොවි කාරකයාගේ කාරක තත්ත්වය අනුව වැඩිම ගොවිකාරකයින් සංඛ්‍යාවක් හා වැඩිම බිම් ප්‍රමාණයක් වාර්තා වන්නේ තමාගේම වැඩ කරන අංශයෙනි. ගොවි කාර්‍යයන් අදාළ ගොවි කාරකයාගේ කාරක තත්ත්වය අනුව අඩුම ගොවිකාරකයින් සංඛ්‍යාවක් හා අඩුම බිම් ප්‍රමාණයක් වාර්තා වන්නේ ආයතනයක් වෙනුවෙන් වැඩ කරන අංශයෙනි.

අංක 3.7 : ප්‍රාදේශීය ලේකම් කොට්ඨාස මට්ටමින් කාරක තත්ත්වය අනුව ගොවිකාරකයින් සංඛ්‍යාව හා බිම් ප්‍රමාණය - 2014

ප්‍රා.ලේ.කොට්ඨාසය	තමාගේම		ආයතනයක් වෙනුවෙන්		පුද්ගලික අය වෙනුවෙන්		වෙනත් අය සමඟ හවුලේ		මුළු ගණන	
	ගොවි	බිම්	ගොවි	බිම්	ගොවි	බිම්	ගොවි	බිම්	ගොවි	බිම්
	කාරකයින් සංඛ්‍යාව	ප්‍රමාණය (අක්කර)	කාරකයින් සංඛ්‍යාව	ප්‍රමාණය (අක්කර)	කාරකයින් සංඛ්‍යාව	ප්‍රමාණය (අක්කර)	කාරකයින් සංඛ්‍යාව	ප්‍රමාණය (අක්කර)	කාරකයින් සංඛ්‍යාව	ප්‍රමාණය (අක්කර)
සුවිසල්ව	8,042	20,119	0	0	11	33	82	211	8,135	20,362
ලුණගම්වෙහෙර	6,951	18,478	29	86	27	68	93	285	7,100	18,918
තිස්සමහාරාමය	10,546	23,219	37	111	34	293	110	226	10,727	23,849
හම්බන්තොට	7,223	15,641	27	75	55	153	40	101	7,345	15,970
අම්බලන්තොට	10,966	23,988	35	156	26	79	205	516	11,232	24,739
අතුණකොළපැලැස්ස	10,717	23,507	46	53	78	228	322	708	11,163	24,496
වීරකැටිය	8,628	16,628	8	97	35	119	142	197	8,813	17,042
කටුවන	9,751	15,943	105	87	61	204	39	60	9,956	16,294
වලස්මුල්ල	8,691	16,335	14	32	52	202	55	134	8,812	16,703
ඔකෙවෙල	3,785	7,232	11	13	6	49	36	101	3,838	7,394
බෙලිඅත්ත	8,975	17,520	20	88	70	217	132	362	9,197	18,188
තංගල්ල	9,230	18,608	9	37	35	104	38	122	9,312	18,872
එකතුව	103,505	217,219	341	834	490	1,749	1,294	3,025	105,630	222,828

සටහන : දිස්ත්‍රික්කය තුළ වාර්තාවී ඇති උප ගොවිකාරකයින් සංඛ්‍යාව මීට ඇතුළත් වී නොමැත.

රූප සටහන 08 - කාරක තත්ත්වය අනුව ගොවිකාරකයින් (හම්බන්තොට දිස්ත්‍රික්කය) - 2014



* මෙම රූප සටහනෙහි වෙනත් යටතේ ආයතනයක් වෙනුවෙන්, පුද්ගලික අය වෙනුවෙන්, වෙනත් අය සමඟ හවුලේ යන තුනෙහිම එකතුව දැක්වේ.

3.8 : බිම් කැබැල්ලේ විශාලත්වය සහ කාරක තත්ත්වය අනුව ගොවිකාරකයින් සංඛ්‍යාව හා වගකීම දරන බිම් ප්‍රමාණය (අක්කර) - 2014

හම්බන්තොට දිස්ත්‍රික්කය තුළ වාර්තා වී ඇති ගොවිකාරකයින් සංඛ්‍යාව හා බිම් ප්‍රමාණය කාරකයාගේ කාරක තත්ත්වය අනුව තමාගේම, ආයතනයක් වෙනුවෙන්, පුද්ගලික අය වෙනුවෙන් හා වෙනත් අය සමග හවුලේ වැඩ කරන වශයෙන් කොටස් හතරකට බෙදා ගණනය කර ඇත.

ඒ අනුව වාර්තාවී ඇති මුළු ගොවිකාරකයින් සංඛ්‍යාව 105,630 ක් වන අතර වගකීම දරන බිම් ප්‍රමාණය අක්කර 222,828 ක් වේ.

හම්බන්තොට දිස්ත්‍රික්කය තුළ තමාගේම කාරක තත්ත්වය යටතේ ගොවිකාරකයින් 103,505 ක් සිටින අතර ඔවුන් වගකීම දරන බිම් ප්‍රමාණය අක්කර 217,219 කි. තමාගේම කාරක තත්ත්වය යටතේ වැඩිම ගොවිකාරකයින් සංඛ්‍යාව (29,595) වාර්තා වන්නේ අක්කර 1 - 2 අතර බිම් ප්‍රමාණය යටතේය. වැඩිම බිම් ප්‍රමාණය (අක්කර 46,986) වාර්තා වී ඇත්තේ ද අක්කර 2-3 යටතේය.

ආයතනයක් වෙනුවෙන් කාරක තත්ත්වය දරන ගොවිකාරකයින් සංඛ්‍යාව 341 ක් වන අතර ඒ යටතේ වාර්තාවී ඇති බිම් ප්‍රමාණය අක්කර 834 ක් වේ. මෙම කාර්ෂ්ඨයේ, වැඩිම ගොවිකාරකයින් සංඛ්‍යාව (113) අක්කර 1/2 - 1 බිම් ප්‍රමාණය යටතේ වාර්තා වන අතර වැඩිම බිම් ප්‍රමාණය (අක්කර 178) වාර්තා වන්නේ අක්කර 20 සහ ඊට වැඩි යටතේ ය.

පුද්ගලික අය වෙනුවෙන් කාරක තත්ත්වය දරන ගොවිකාරකයින් සංඛ්‍යාව 490 ක් ලෙස වාර්තාවී ඇති අතර මේ යටතේ වාර්තාවී ඇති බිම් ප්‍රමාණය අක්කර 1,749 ක් වේ. එසේම මෙම කාර්ෂ්ඨය යටතේ වැඩිම ගොවිකාරකයින් සංඛ්‍යාව (108) බිම් ප්‍රමාණය අක්කර 1 - 2 අතර වාර්තා වී ඇති අතර වැඩිම බිම් ප්‍රමාණය (අක්කර 404) අක්කර 10-20 අතර බිම් ප්‍රමාණය යටතේ වාර්තාවී ඇත.

වෙනත් අය සමග හවුලේ කාරක තත්ත්වය දරන ගොවිකාරකයින් 1,294 ක් වාර්තාවී ඇති අතර මේ යටතේ වගකීම දරන බිම් ප්‍රමාණය අක්කර 3,025 ක් වේ. එයින් ගොවිකාරකයින් 398 ක් අක්කර 1-2 බිම් ප්‍රමාණය යටතේ වාර්තා වන අතර වැඩිම බිම් ප්‍රමාණය (අක්කර 788) වාර්තා වන්නේද අක්කර 2 - 3 යටතේය.

වගු අංක 3.8 : බිම් කැබැල්ලේ විශාලත්වය සහ කාරක තත්ත්වය අනුව ගොවිකාරකයින් සංඛ්‍යාව හා වගකීම දරන බිම් ප්‍රමාණය (අක්කර)- 2014

බිම් කැබැල්ලේ	තමාගේම		ආයතනයක් වෙනුවෙන්		පුද්ගලික අය වෙනුවෙන්		වෙනත් අය සමග හවුලේ		මුළු ගණන	
	ගොවි කාරකයින් සංඛ්‍යාව	බිම් ප්‍රමාණය (අක්කර)	ගොවි කාරකයින් සංඛ්‍යාව	බිම් ප්‍රමාණය (අක්කර)	ගොවි කාරකයින් සංඛ්‍යාව	බිම් ප්‍රමාණය (අක්කර)	ගොවි කාරකයින් සංඛ්‍යාව	බිම් ප්‍රමාණය (අක්කර)	ගොවි කාරකයින් සංඛ්‍යාව	බිම් ප්‍රමාණය (අක්කර)
අක්කර 1/4 ට අඩු	572	84	1	0	3	1	4	1	580	85
අක්කර 1/4-1/2	6,037	2,031	31	10	25	8	38	11	6,131	2,060
අක්කර 1/2-1	22,632	13,042	113	65	93	53	187	105	23,025	13,265
අක්කර 1-2	29,595	36,898	81	99	108	131	398	486	30,182	37,613
අක්කර 2-3	20,604	46,986	44	97	83	182	356	788	21,087	48,053
අක්කර 3-4	11,001	35,258	29	92	51	162	133	419	11,214	35,930
අක්කර 4-5	4,871	20,657	11	46	24	101	63	265	4,969	21,069
අක්කර 5-7	3,219	16,854	10	52	29	149	38	198	3,296	17,253
අක්කර 7-10	3,610	26,205	7	54	36	271	54	391	3,707	26,921
අක්කර 10-20	1,220	15,425	10	143	29	404	17	200	1,276	16,171
අක්කර 20 සහ ඊට වැඩි	144	3,780	4	178	9	287	6	162	163	4,407
එකතුව	103,505	217,219	341	834	490	1,749	1,294	3,025	105,630	222,828

සටහන : දිස්ත්‍රික්කය තුළ වාර්තාවී ඇති උප ගොවිකාරකයින් සංඛ්‍යාව මීට ඇතුළත් වී නොමැත.

3.9 : ප්‍රාදේශීය ලේකම් කොට්ඨාස මට්ටමින් ස්ත්‍රී/ පුරුෂ භාවය අනුව කෘෂිකාර්මික කටයුතුවල නිරත ගොවිකාරකයින් සංඛ්‍යාව - 2014

මේ යටතේ 2014 වසරේ හම්බන්තොට දිස්ත්‍රික්කය තුළ පර්වස් 40 ට වැඩි හෝ කෘෂි නිෂ්පාදනයෙන් වැඩි කොටසක් අලෙවිය සඳහා යොදා ගන්නා ගොවිකාරකයින් සංඛ්‍යාව ඔවුන්ගේ ස්ත්‍රී පුරුෂ භාවය අනුව ප්‍රාදේශීය ලේකම් කොට්ඨාස පදනම් කර ගනිමින් විස්තර කරනු ලබයි.

ඒ අනුව හම්බන්තොට දිස්ත්‍රික්කය තුළ වී වගාවේ නිරත වූ බවට වාර්තාවී ඇති මුළු ගොවිකාරකයින් සංඛ්‍යාව 36,485 ක් වන අතර එහි වී වගාවේ නිරත වූ පුරුෂයින් සංඛ්‍යාව 32,244 ක් ද ස්ත්‍රීන් සංඛ්‍යාව 4,241 ක් ද වේ.

ගොවිකාරකයින් පදිංචි ප්‍රාදේශීය ලේකම් කොට්ඨාස මට්ටමින් සැලකිල්ලට ගතහොත් වී වගාවේ නිරතවී ඇති වැඩිම ගොවිකාරකයින් සංඛ්‍යාව (5,547) අම්බලන්තොට ප්‍රාදේශීය ලේකම් කොට්ඨාසයෙන් වාර්තා වන අතර එය ප්‍රතිශතයක් ලෙස 15.2% කි. දෙවනුවට වැඩිම ගොවිකාරකයින් සංඛ්‍යාව වී වගාවේ නිරත වූ බවට වාර්තාවී ඇත්තේ අඟුණකොළපැලැස්ස (5,269) ප්‍රාදේශීය ලේකම් කොට්ඨාසයෙන් වන අතර එය 14.4 %ක ප්‍රතිශතයකි. එහි පුරුෂ ගොවිකාරකයින් 4,775 ක් ද ස්ත්‍රී ගොවිකාරකයින් 494 ක් වාර්තාවී ඇත. එමෙන්ම අඩුම ගොවිකාරකයින් සංඛ්‍යාවක් වාර්තාවී ඇති ප්‍රාදේශීය ලේකම් කොට්ඨාසය කටුවන (753) වේ. මෙහි වී වගාවේ නිරත වූ පුරුෂ ගොවිකාරකයින් 659 ක් සිටින අතර ස්ත්‍රී ගොවිකාරකයින් 94 ක් වාර්තා වී ඇත.

හම්බන්තොට දිස්ත්‍රික්කය තුළ තේ වගාවද සිදු කෙරෙන බව දක්නට ලැබෙන අතර තේ වගාවේ නිරත වූ බවට වාර්තා වී ඇති මුළු ගොවිකාරකයින් සංඛ්‍යාව 2,814 කි. ගොවිකාරකයින් පදිංචි ප්‍රාදේශීය ලේකම් කොට්ඨාස මට්ටමින් සැලකිල්ලට ගතහොත් තේ වගාවේ නිරතවී ඇති වැඩිම ගොවිකාරකයින් සංඛ්‍යාව (1,593) වලස්මුල්ල ප්‍රාදේශීය ලේකම් කොට්ඨාසයෙන් වාර්තා වන අතර එය ප්‍රතිශතයක් ලෙස 57% කි. එහි තේ වගාවේ නිරත පුරුෂ ගොවිකාරකයින් සංඛ්‍යාව 1,407 ක් වන අතර ස්ත්‍රී ගොවිකාරකයින් සංඛ්‍යාව 186 ක් වේ.

හම්බන්තොට දිස්ත්‍රික්කය තුළ රබර් වගාවේ නිරත වූ බවට වාර්තා වී ඇති මුළු ගොවිකාරකයින් සංඛ්‍යාව 390 ක් වේ. ගොවිකාරකයින් පදිංචි ප්‍රාදේශීය ලේකම් කොට්ඨාස මට්ටමින් සැලකිල්ලට ගතහොත් රබර් වගාවේ නිරතවී ඇති වැඩිම ගොවිකාරකයින් සංඛ්‍යාව (195) කටුවන ප්‍රාදේශීය ලේකම් කොට්ඨාසයෙන් වාර්තා වන අතර එය ප්‍රතිශතයක් ලෙස 50% කි. එහි රබර් වගාවේ නිරත පුරුෂ ගොවිකාරකයින් සංඛ්‍යාව 174 ක් වන අතර ස්ත්‍රී ගොවිකාරකයින් සංඛ්‍යාව 21 ක් වේ.

පොල් වගාවේ නිරත වූ බවට වාර්තාවී ඇති මුළු ගොවිකාරකයින් සංඛ්‍යාව 94,539 ක් වන අතර එහි පොල් වගාවේ නිරත වූ පුරුෂයින් සංඛ්‍යාව 78,212 ක් ද ස්ත්‍රීන් සංඛ්‍යාව 16,327 ක් ද වේ. ප්‍රාදේශීය ලේකම් කොට්ඨාස මට්ටමින් සැලකිල්ලට ගතහොත් වැඩිම ගොවිකාරකයින් සංඛ්‍යාවක් පොල් වගාවේ නිරතවී ඇත්තේ අඟුණකොළපැලැස්ස (10,128) ප්‍රාදේශීය ලේකම් කොට්ඨාසයෙන් වන අතර එය ප්‍රතිශතයක් ලෙස 11% කි. දෙවනුවට වැඩිම ගොවිකාරකයින් සංඛ්‍යාවක් (9,625) පොල් වගාවේ නිරත වූ බවට වාර්තාවී ඇත්තේ අම්බලන්තොට ප්‍රාදේශීය ලේකම් කොට්ඨාසයෙන් වන අතර එය 10% ක ප්‍රතිශතයකි. අඩුම ගොවිකාරකයින් සංඛ්‍යාවක් වාර්තාවී ඇති ප්‍රාදේශීය ලේකම් කොට්ඨාසය ඔකෙවෙල (3,405) වේ. එය ප්‍රතිශතයක් වශයෙන් 4% ක අගයකි.

හම්බන්තොට දිස්ත්‍රික්කය තුළ වෙනත් ස්ථිර බෝග වගාවේ නිරත වූ බවට වාර්තාවී ඇති මුළු ගොවිකාරකයින් සංඛ්‍යාව 93,724 ක් වන අතර එහි නිරත වූ පුරුෂයින් සංඛ්‍යාව 77,524ක් ද ස්ත්‍රීන් සංඛ්‍යාව 16,200 ක් ද වේ.

ගොවිකාරකයින් පදිංචි ප්‍රාදේශීය ලේකම් කොට්ඨාස මට්ටමින් සැලකිල්ලට ගතහොත් වෙනත් ස්ථීර බෝග වගාවේ නිරතවී ඇති වැඩිම ගොවිකාරකයින් සංඛ්‍යාව අඟුණකොළපැලැස්ස (9,909) ප්‍රාදේශීය ලේකම් කොට්ඨාසයෙන් වාර්තා වන අතර එය ප්‍රතිශතයක් ලෙස 11% කි. දෙවනුවට වැඩිම ගොවිකාරකයින් සංඛ්‍යාව (9,528) වෙනත් ස්ථීර බෝග වගාවේ නිරත වූ බවට වාර්තාවී ඇත්තේ අම්බලන්තොට ප්‍රාදේශීය ලේකම් කොට්ඨාසයෙන් වන අතර එය 10% ක ප්‍රතිශතයකි. අඩුම ගොවිකාරකයින් සංඛ්‍යාවක් (3,381) වාර්තාවී ඇති ප්‍රාදේශීය ලේකම් කොට්ඨාසය ඔකෙවෙල වේ. එය ප්‍රතිශතයක් වශයෙන් 4% ක අගයකි.

හම්බන්තොට දිස්ත්‍රික්කය තුළ වෙනත් කාලීන බෝග වගාවේ නිරත වූ බවට වාර්තාවී ඇති මුළු ගොවිකාරකයින් සංඛ්‍යාව 35,424 කි. එම වගාවේ නිරත වූ පුරුෂයින් සංඛ්‍යාව 29,693ක් ද ස්ත්‍රීන් සංඛ්‍යාව 5,731ක් ද වේ. ගොවිකාරකයින් පදිංචි ප්‍රාදේශීය ලේකම් කොට්ඨාස මට්ටමින් සැලකිල්ලට ගතහොත් වෙනත් කාලීන බෝග වගාවේ නිරතවී ඇති වැඩිම ගොවිකාරකයින් සංඛ්‍යාව (5,175) තිස්සමහාරාමය ප්‍රාදේශීය ලේකම් කොට්ඨාසයෙන් වාර්තා වන අතර එය ප්‍රතිශතයක් ලෙස 15% කි. දෙවනුවට වැඩිම ගොවිකාරකයින් සංඛ්‍යාව (4,420) වාර්තාවී ඇත්තේ වලස්මුල්ල ප්‍රාදේශීය ලේකම් කොට්ඨාසයෙන් වන අතර එය 12%ක ප්‍රතිශතයකි. අඩුම ගොවිකාරකයින් සංඛ්‍යාව (1,162) වාර්තාවී ඇති ප්‍රාදේශීය ලේකම් කොට්ඨාසය ඔකෙවෙල වේ. එය ප්‍රතිශතයක් වශයෙන් 3% ක අගයකි.

හම්බන්තොට දිස්ත්‍රික්කය තුළ ගව පාලනයේ නිරත වූ බවට වාර්තාවී ඇති මුළු ගොවිකාරකයින් සංඛ්‍යාව 3,544 කි. ගව පාලනයේ නිරත වූ පුරුෂයින් සංඛ්‍යාව 3,236ක් ද ස්ත්‍රීන් සංඛ්‍යාව 308 ක් ද වේ. ගොවිකාරකයින් පදිංචි ප්‍රාදේශීය ලේකම් කොට්ඨාස මට්ටමින් සැලකිල්ලට ගතහොත් ගව පාලනයේ නිරතවී ඇති වැඩිම ගොවිකාරකයින් සංඛ්‍යාව විරකැටිය (572) ප්‍රාදේශීය ලේකම් කොට්ඨාසයෙන් වාර්තා වන අතර එය ප්‍රතිශතයක් ලෙස 16% කි. දෙවනුවට වැඩිම ගොවිකාරකයින් සංඛ්‍යාව වාර්තාවී ඇත්තේ අඟුණකොළපැලැස්ස (388) ප්‍රාදේශීය ලේකම් කොට්ඨාසයෙන් වන අතර එය 11% කි. අඩුම ගොවිකාරකයින් සංඛ්‍යාව (100) වාර්තාවී ඇති ප්‍රාදේශීය ලේකම් කොට්ඨාසය ඔකෙවෙල වේ. එය ප්‍රතිශතයක් වශයෙන් 3% ක අගයකි.

හම්බන්තොට දිස්ත්‍රික්කය තුළ එළු පාලනයේ නිරත වූ බවට වාර්තාවී ඇති මුළු ගොවිකාරකයින් සංඛ්‍යාව 147 කි. හම්බන්තොට දිස්ත්‍රික්කය තුළ ඌරන් පාලනය ද ඉතා සුළු වශයෙන් සිදු කෙරෙන බවට වාර්තාවී ඇති අතර ඌරන් පාලනයේ නිරත වූ බවට වාර්තාවී ඇති මුළු ගොවිකාරකයින් සංඛ්‍යාව 43 කි.

හම්බන්තොට දිස්ත්‍රික්කය තුළ කුකුළු පාලනයේ නිරත වූ බවට වාර්තාවී ඇති මුළු ගොවිකාරකයින් සංඛ්‍යාව 2,217 ක් වන අතර එහි කුකුළු පාලනයේ නිරත වූ පුරුෂයින් සංඛ්‍යාව 1,914ක් ද ස්ත්‍රීන් සංඛ්‍යාව 303 ක් ද වේ. ගොවිකාරකයින් පදිංචි ප්‍රාදේශීය ලේකම් කොට්ඨාස මට්ටමින් සැලකිල්ලට ගතහොත් කුකුළු පාලනයේ නිරතවී ඇති වැඩිම ගොවිකාරකයින් සංඛ්‍යාව (283) අම්බලන්තොට ප්‍රාදේශීය ලේකම් කොට්ඨාසයෙන් වාර්තා වන අතර එය ප්‍රතිශතයක් ලෙස 13% කි. අඩුම ගොවිකාරකයින් සංඛ්‍යාව (53) වාර්තාවී ඇති ප්‍රාදේශීය ලේකම් කොට්ඨාසය ඔකෙවෙල වේ. එය ප්‍රතිශතයක් වශයෙන් 2% ක අගයකි.

හම්බන්තොට දිස්ත්‍රික්කය තුළ වෙනත් සත්ත්ව පාලනයේ නිරත වූ බවට වාර්තාවී ඇති මුළු ගොවිකාරකයින් සංඛ්‍යාව 47 ක් වේ.

හම්බන්තොට දිස්ත්‍රික්කය තුළ ජල ජීවී වගාව ද සුළු වශයෙන් සිදු කෙරෙන බවට වාර්තාවී ඇති අතර එහි නිරත වූ බවට වාර්තාවී ඇති මුළු ගොවිකාරකයින් සංඛ්‍යාව 55 කි.

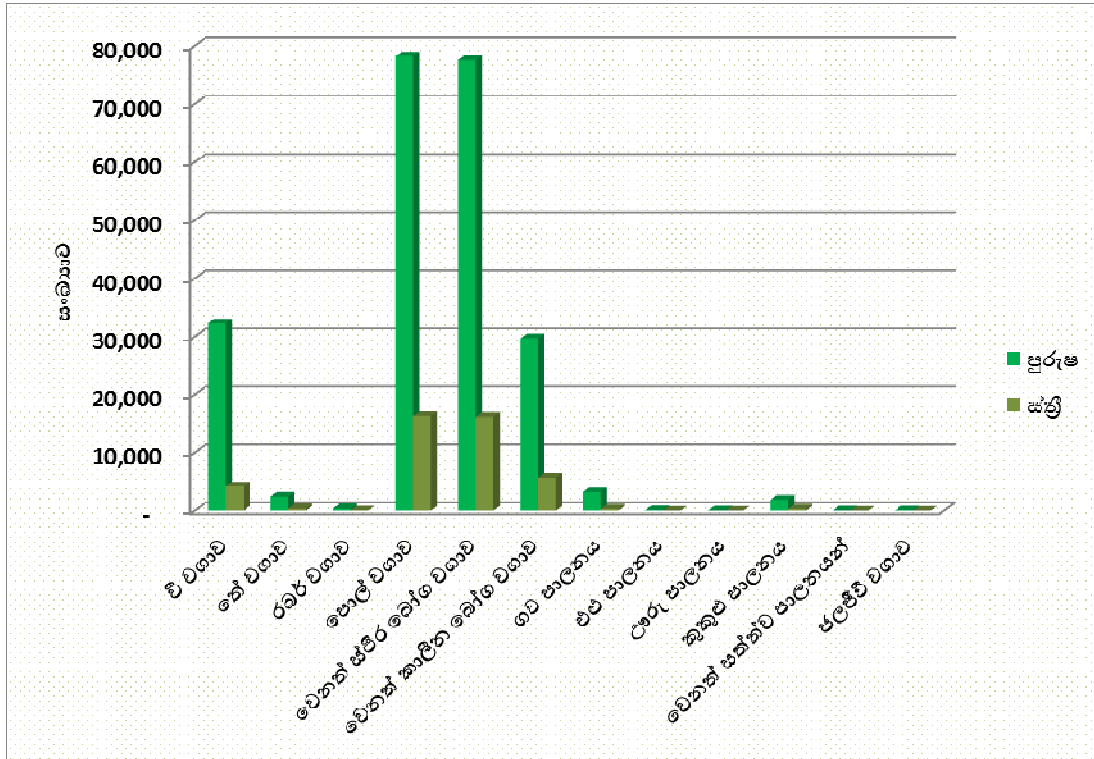
වගු අංක 3.9 : ප්‍රාදේශීය ලේකම් කොට්ඨාස මට්ටමින් ස්ත්‍රී/ පුරුෂ භාවය අනුව කෘෂිකාර්මික කටයුතුවල නිරත ගොවිකාරකයින් සංඛ්‍යාව - 2014

ප්‍රා.ලේ.කොට්ඨාසය	කෘෂිකාර්මික කටයුතුවල නිරත වූ ගොවිකාරකයන් සංඛ්‍යාව														
	විගාව			තේ වගාව			රබර් වගාව			පොල් වගාව			වෙනත් ස්ඵර බෝග වගාව		
	කාරකයන් සංඛ්‍යාව	පුරුෂ	ස්ත්‍රී	කාරකයන් සංඛ්‍යාව	පුරුෂ	ස්ත්‍රී	කාරකයන් සංඛ්‍යාව	පුරුෂ	ස්ත්‍රී	කාරකයන් සංඛ්‍යාව	පුරුෂ	ස්ත්‍රී	කාරකයන් සංඛ්‍යාව	පුරුෂ	ස්ත්‍රී
සූරියවැව	4,073	3,680	393	4	4	0	2	2	0	6,895	6,106	789	6,986	6,174	812
ලුණුගම්වෙහෙර	2,963	2,574	389	5	4	1	0	0	0	5,996	4,975	1,021	6,093	5,065	1,028
නිස්සමහාරාමය	5,159	4,443	716	5	5	0	1	1	0	8,754	7,221	1,533	8,610	7,083	1,527
හම්බන්තොට	3,186	2,832	354	14	13	1	2	2	0	6,047	5,060	987	6,013	4,989	1,024
අම්බලන්තොට	5,547	4,986	561	8	8	0	8	8	0	9,625	8,111	1,514	9,528	8,050	1,478
අඟුණකොළපැලැස්ස	5,269	4,775	494	11	9	2	13	9	4	10,128	8,727	1,401	9,909	8,545	1,364
වීරකැටිය	2,248	2,016	232	3	2	1	55	46	9	8,440	6,783	1,657	7,996	6,439	1,557
කටුවන	753	659	94	1,118	966	152	195	174	21	9,320	7,775	1,545	9,357	7,796	1,561
වලස්මුල්ල	2,027	1,747	280	1,593	1,407	186	19	17	2	8,209	6,696	1,513	8,399	6,843	1,556
ඔකෙවෙල	1,419	1,116	303	34	28	6	80	64	16	3,405	2,551	854	3,381	2,549	832
බෙලිඅත්ත	1,779	1,574	205	7	7	0	14	14	0	8,851	6,985	1,866	8,752	6,896	1,856
තංගල්ල	2,062	1,842	220	12	10	2	1	1	0	8,869	7,222	1,647	8,700	7,095	1,605
එකතුව	36,485	32,244	4,241	2,814	2,463	351	390	338	52	94,539	78,212	16,327	93,724	77,524	16,200

ප්‍රා.ලේ.කොට්ඨාසය	කෘෂිකාර්මික කටයුතුවල නිරත වූ ගොවිකාරකයන් සංඛ්‍යාව														
	වෙනත් කාලීන බෝග වගාව			ගව පාලනය			එළු පාලනය			ලෞඤ පාලනය			කුකුළු පාලනය		
	කාරකයන් සංඛ්‍යාව	පුරුෂ	ස්ත්‍රී	කාරකයන් සංඛ්‍යාව	පුරුෂ	ස්ත්‍රී	කාරකයන් සංඛ්‍යාව	පුරුෂ	ස්ත්‍රී	කාරකයන් සංඛ්‍යාව	පුරුෂ	ස්ත්‍රී	කාරකයන් සංඛ්‍යාව	පුරුෂ	ස්ත්‍රී
සූරියවැව	3,346	2,947	399	232	218	14	8	8	0	3	3	0	57	51	6
ලුණුගම්වෙහෙර	4,068	3,356	712	265	232	33	12	10	2	7	6	1	193	163	30
නිස්සමහාරාමය	5,175	4,313	862	335	314	21	10	9	1	5	5	0	181	157	24
හම්බන්තොට	2,625	2,219	406	254	242	12	43	31	12	4	4	0	280	238	42
අම්බලන්තොට	2,498	2,176	322	309	291	18	21	20	1	7	5	2	283	235	48
අඟුණකොළපැලැස්ස	2,917	2,521	396	388	355	33	9	8	1	5	4	1	178	168	10
වීරකැටිය	2,206	1,801	405	572	506	66	16	16	0	3	3	0	256	211	45
කටුවන	2,211	1,832	379	133	120	13	7	5	2	3	2	1	143	125	18
වලස්මුල්ල	4,420	3,650	770	259	229	30	6	6	0	3	2	1	218	190	28
ඔකෙවෙල	1,162	908	254	100	90	10	0	0	0	1	1	0	53	45	8
බෙලිඅත්ත	2,198	1,781	417	322	295	27	9	7	2	1	1	0	175	150	25
තංගල්ල	2,598	2,189	409	375	344	31	6	4	2	1	1	0	200	181	19
එකතුව	35,424	29,693	5,731	3,544	3,236	308	147	124	23	43	37	6	2,217	1,914	303

ප්‍රා.ලේ.කොට්ඨාසය	කෘෂිකාර්මික කටයුතුවල නිරත වූ ගොවිකාරකයන් සංඛ්‍යාව					
	වෙනත් සත්ත්ව පාලනයන්			ජලජීවී වගාව		
	කාරකයන් සංඛ්‍යාව	පුරුෂ	ස්ත්‍රී	කාරකයන් සංඛ්‍යාව	පුරුෂ	ස්ත්‍රී
සූරියවැව	0	0	0	2	2	0
ලුණුගම්වෙහෙර	1	1	0	9	7	2
නිස්සමහාරාමය	5	5	0	7	6	1
හම්බන්තොට	14	11	3	5	4	1
අම්බලන්තොට	12	5	7	10	10	0
අඟුණකොළපැලැස්ස	1	1	0	2	2	0
වීරකැටිය	3	1	2	7	7	0
කටුවන	3	2	1	1	1	0
වලස්මුල්ල	5	5	0	4	4	0
ඔකෙවෙල	1	1	0	0	0	0
බෙලිඅත්ත	1	0	1	4	4	0
තංගල්ල	1	1	0	4	4	0
එකතුව	47	33	14	55	51	4

රූප සටහන 09 - ස්ත්‍රී/ පුරුෂ භාවය අනුව කෘෂිකාර්මික කටයුතුවල නිරත ගොවිකාරකයින් (හම්බන්තොට දිස්ත්‍රික්කය) - 2014



3.10 : ප්‍රාදේශීය ලේකම් කොට්ඨාස මට්ටමින් ස්ත්‍රී/ පුරුෂ භාවය අනුව කෘෂිකාර්මික කටයුතුවල නිරතව සිටි ගොවිකාරකයින් සංඛ්‍යාවෙහි ප්‍රතිශතය - 2014

ආර්ථික සංගණනය යටතේ 2014 වර්ෂයේ සිදුකරන ලද කෘෂිකාර්මික කටයුතු ගණන් ගැනීමේ අදියරේදී දිස්ත්‍රික්ක මට්ටමින් එක් එක් ගොවි කාණ්ඩවල ගොවිකාරකයින් නිරතව සිටි ආර්ථික කටයුතු පිළිබඳ තොරතුරු රැස්කරන ලදී.

ඒ අනුව ගොවි කාණ්ඩවල ගොවිකාරකයින් තමාගේ ම ආර්ථික කටයුත්ත ලෙස වී වගාවේ යෙදුණු සංඛ්‍යාවෙහි ප්‍රතිශතය 34% කි. මෙම දිස්ත්‍රික්කයේ ප්‍රාදේශීය ලේකම් කොට්ඨාස අතුරින් වී වගාවේ නිරතවූ වැඩිම ගොවිකාරකයින් සංඛ්‍යාවෙහි ප්‍රතිශතය වන 50% ක් සූරියවැව ප්‍රාදේශීය ලේකම් කොට්ඨාසයෙන් වාර්තා වේ. අඩුම ගොවිකාරකයින් සංඛ්‍යාවෙහි ප්‍රතිශතය වන 8% ක් වාර්තා වන්නේ කටුවන ප්‍රාදේශීය ලේකම් කොට්ඨාසයෙනි

හම්බන්තොට දිස්ත්‍රික්කයේ තේ වගාව සිදුකරනු ලබන ගොවිකාරකයින්ගේ ප්‍රතිශතය 3 % ක් වන අතර එයින් වැඩිම ප්‍රතිශතය වන 18 % වලස්මුල්ල ප්‍රාදේශීය ලේකම් කොට්ඨාසයෙන් වාර්තා වේ.

හම්බන්තොට දිස්ත්‍රික්කයේ රබර් වගාව සිදුකරනු ලබන ගොවිකාරකයින්ගේ ප්‍රතිශතය 0.4 % ක් වන අතර එයින් වැඩිම ප්‍රතිශතය වන 2.1 % ඔකෙවෙල ප්‍රාදේශීය ලේකම් කොට්ඨාසයෙන්ද වාර්තාවේ.

පොල් වගාව සිදුකරනු ලබන ගොවිකාරකයින්ගේ ප්‍රතිශතය 89% ක් වන අතර එයින් වැඩිම ප්‍රතිශතය වන 96% වීරකැටිය සහ බෙලිඅත්ත යන ප්‍රාදේශීය ලේකම් කොට්ඨාසවලින්ද වාර්තාවේ. දිස්ත්‍රික්කයේ ගොවි කාණ්ඩ අතුරින් වෙනත් ස්ථීර බෝග වගාකරනු ලබන ගොවිකාරකයින්ගේ ප්‍රතිශතය 88% කි. එයින් වැඩිම ප්‍රතිශතය 95% වලස්මුල්ල සහ බෙලිඅත්ත යන ප්‍රාදේශීය ලේකම් කොට්ඨාසවලින්ද වාර්තාවේ. අඩුම ප්‍රතිශතය වන 81% තිස්සමහරාමය ප්‍රාදේශීය ලේකම් කොට්ඨාසයෙන්ද වාර්තාවේ.

ගොවි කාණ්ඩවල අනෙකුත් කාලීන බෝග වගාව සිදුකරන ලද ගොවිකාරකයින්ගේ ප්‍රතිශතය 33% වන අතර එහි වැඩිම ප්‍රතිශතය වන ගොවිකාරකයින්ගෙන් 57% ලුණුගම්වෙහෙර ප්‍රාදේශීය ලේකම් කොට්ඨාසයෙන් වාර්තාවේ. අඩුම ප්‍රතිශතය වන 80% තිස්සමහරාමය ප්‍රාදේශීය ලේකම් කොට්ඨාසයෙන්ද වාර්තාවේ.

දිස්ත්‍රික්කයේ ගව පාලනය සිදුකරන ගොවිකාරකයින්ගේ ප්‍රතිශතය 3% කි. වැඩිවශයෙන් ගව පාලනය සිදුකරනු ලබන ප්‍රාදේශීය ලේකම් කොට්ඨාසය වන්නේ වීරකැටිය වේ. එම අගය 6% කි.

දිස්ත්‍රික්කයේ එළු පාලනය සිදුකරන ගොවිකාරකයින්ගේ ප්‍රතිශතය 0.1% කි.

හම්බන්තොට දිස්ත්‍රික්කයේ කුකුළු පාලනය සිදුකරන ගොවිකාරකයින්ගේ ප්‍රතිශතය 2% කි. වැඩි වශයෙන් කුකුළු පාලනය සිදුකරන ප්‍රාදේශීය ලේකම් කොට්ඨාසය වන්නේ හම්බන්තොට ප්‍රාදේශීය ලේකම් කොට්ඨාසය (4%) වන අතර අඩුවෙන්ම කුකුළු පාලනය සිදුකරන්නේ සූරියවැව, කටුවන හා ඔකෙවෙල යන ප්‍රාදේශීය ලේකම් කොට්ඨාසවල වේ. එම අගය 1%කි.

මෙහිදී හම්බන්තොට දිස්ත්‍රික්කය තුළ සාමාන්‍යයෙන් ගොවිකාරකයින්, කෘෂිකාර්මික කටයුතු 3 ක පමණ යෙදී සිටින බව පෙනීයනු ලබයි.

වගු අංක 3.10 : ප්‍රාදේශීය ලේකම් කොට්ඨාස මට්ටමින් ස්ත්‍රී/ පුරුෂ භාවය අනුව කෘෂිකාර්මික කටයුතුවල නිරතව සිටි ගොවිකාරකයින් සංඛ්‍යාවෙහි ප්‍රතිශතය - 2014

ප්‍රා.ලේ.කොට්ඨාසය	කෘෂිකාර්මික කටයුතුවල නිරත වූ ගොවිකාරකයන් සංඛ්‍යාවෙහි ප්‍රතිශතය											
	ඒ වගාව			තේ වගාව			රබර් වගාව			පොල් වගාව		
	එකතුව	පුරුෂ	ස්ත්‍රී	එකතුව	පුරුෂ	ස්ත්‍රී	එකතුව	පුරුෂ	ස්ත්‍රී	එකතුව	පුරුෂ	ස්ත්‍රී
සුරියවැව	50	51	42	0	0	0	0.0	0.0	0.0	84	84	85
ලුණුගම්වෙහෙර	41	43	31	0	0	0	0.0	0.0	0.0	83	84	82
තිස්සමහාරාමිය	48	50	37	0	0	0	0.0	0.0	0.0	81	82	79
හම්බන්තොට	43	46	28	0	0	0	0.0	0.0	0.0	82	83	79
අම්බලන්තොට	49	52	33	0	0	0	0.1	0.1	0.0	85	85	89
අඟුණකොළපැලැස්ස	47	50	32	0	0	0	0.1	0.1	0.3	91	91	91
ඒරකැටිය	25	28	14	0	0	0	0.6	0.6	0.5	96	95	97
කටුවන	8	8	6	11	12	9	2.0	2.1	1.3	94	93	94
වලස්මුල්ල	23	24	17	18	19	11	0.2	0.2	0.1	93	93	93
මකෙවෙල	37	38	32	1	1	1	2.1	2.2	1.7	89	88	91
බෙලිඅත්ත	19	22	11	0	0	0	0.2	0.2	0.0	96	96	96
තංගල්ල	22	24	13	0	0	0	0.0	0.0	0.0	95	95	94
එකතුව	34	37	23	3	3	2	0.4	0.4	0.3	89	89	90

ප්‍රා.ලේ.කොට්ඨාසය	කෘෂිකාර්මික කටයුතුවල නිරත වූ ගොවිකාරකයන් සංඛ්‍යාවෙහි ප්‍රතිශතය											
	වෙනත් ස්ථීර බෝග වගාව			වෙනත් කාලීන බෝග වගාව			ගව පාලනය			එළු පාලනය		
	එකතුව	පුරුෂ	ස්ත්‍රී	එකතුව	පුරුෂ	ස්ත්‍රී	එකතුව	පුරුෂ	ස්ත්‍රී	එකතුව	පුරුෂ	ස්ත්‍රී
සුරියවැව	86	85	88	41	41	43	3	3	2	0.1	0.1	0.0
ලුණුගම්වෙහෙර	85	85	82	57	56	57	4	4	3	0.2	0.2	0.2
තිස්සමහාරාමිය	80	80	79	48	49	45	3	4	1	0.1	0.1	0.1
හම්බන්තොට	82	81	82	36	36	33	3	4	1	0.6	0.5	1.0
අම්බලන්තොට	84	84	87	22	23	19	3	3	1	0.2	0.2	0.1
අඟුණකොළපැලැස්ස	89	89	89	26	26	26	3	4	2	0.1	0.1	0.1
ඒරකැටිය	91	90	91	25	25	24	6	7	4	0.2	0.2	0.0
කටුවන	94	94	95	22	22	23	1	1	1	0.1	0.1	0.1
වලස්මුල්ල	95	95	96	50	51	47	3	3	2	0.1	0.1	0.0
මකෙවෙල	88	88	88	30	31	27	3	3	1	0.0	0.0	0.0
බෙලිඅත්ත	95	94	96	24	24	21	3	4	1	0.1	0.1	0.1
තංගල්ල	93	93	92	28	29	23	4	5	2	0.1	0.1	0.1
එකතුව	88	88	89	33	34	31	3	4	2	0.1	0.1	0.1

ප්‍රා.ලේ.කොට්ඨාසය	කෘෂිකාර්මික කටයුතුවල නිරත වූ ගොවිකාරකයන් සංඛ්‍යාවෙහි ප්‍රතිශතය											මුළු ගණන			
	ඌරු පාලනය			කුකුළු පාලනය			වෙනත් සත්ත්ව පාලනයන්			ජලජීවී වගාව			සාමාන්‍ය කෘෂිකාර්මික කටයුතු සංඛ්‍යාව (%)		
	එකතුව	පුරුෂ	ස්ත්‍රී	එකතුව	පුරුෂ	ස්ත්‍රී	එකතුව	පුරුෂ	ස්ත්‍රී	එකතුව	පුරුෂ	ස්ත්‍රී	එකතුව	පුරුෂ	ස්ත්‍රී
සුරියවැව	0.0	0.0	0.0	1	1	1	0.0	0.0	0.0	0.0	0.0	0.0	3	3	3
ලුණුගම්වෙහෙර	0.1	0.1	0.1	3	3	2	0.0	0.0	0.0	0.1	0.1	0.2	3	3	3
තිස්සමහාරාමිය	0.0	0.1	0.0	2	2	1	0.0	0.1	0.0	0.1	0.1	0.1	3	3	2
හම්බන්තොට	0.1	0.1	0.0	4	4	3	0.2	0.2	0.2	0.1	0.1	0.1	3	3	2
අම්බලන්තොට	0.1	0.1	0.1	3	2	3	0.1	0.1	0.4	0.1	0.1	0.0	2	2	2
අඟුණකොළපැලැස්ස	0.0	0.0	0.1	2	2	1	0.0	0.0	0.0	0.0	0.0	0.0	3	3	2
ඒරකැටිය	0.0	0.0	0.0	3	3	3	0.0	0.0	0.1	0.1	0.1	0.0	2	3	2
කටුවන	0.0	0.0	0.1	1	2	1	0.0	0.0	0.1	0.0	0.0	0.0	2	2	2
වලස්මුල්ල	0.0	0.0	0.1	2	3	2	0.1	0.1	0.0	0.0	0.1	0.0	3	3	3
මකෙවෙල	0.0	0.0	0.0	1	2	1	0.0	0.0	0.0	0.0	0.0	0.0	3	3	2
බෙලිඅත්ත	0.0	0.0	0.0	2	2	1	0.0	0.0	0.1	0.0	0.1	0.0	2	2	2
තංගල්ල	0.0	0.0	0.0	2	2	1	0.0	0.0	0.0	0.0	0.1	0.0	2	2	2
එකතුව	0.0	0.0	0.0	2	2	2	0.0	0.0	0.1	0.1	0.1	0.0	3	3	2

3.11 : ප්‍රාදේශීය ලේකම් කොට්ඨාස මට්ටමින් කෘෂිකාර්මාන්තය හැර වෙනත් ආර්ථික කටයුත්තක නිරත ගොවිකාරකයින් සංඛ්‍යාව - 2014

මෙවර පවත්වන ලද ආර්ථික සංගණනයේ කෘෂිකාර්මික තොරතුරු රැස්කිරීමේ අදියරේදී ගොවිකාරකයා කෘෂිකාර්මාන්තයට අමතරව වෙනත් ආර්ථික කටයුත්තක නිරතවේද? නැද්ද? යන්න පිළිබඳවද තොරතුරු රැස්කරන ලදී.

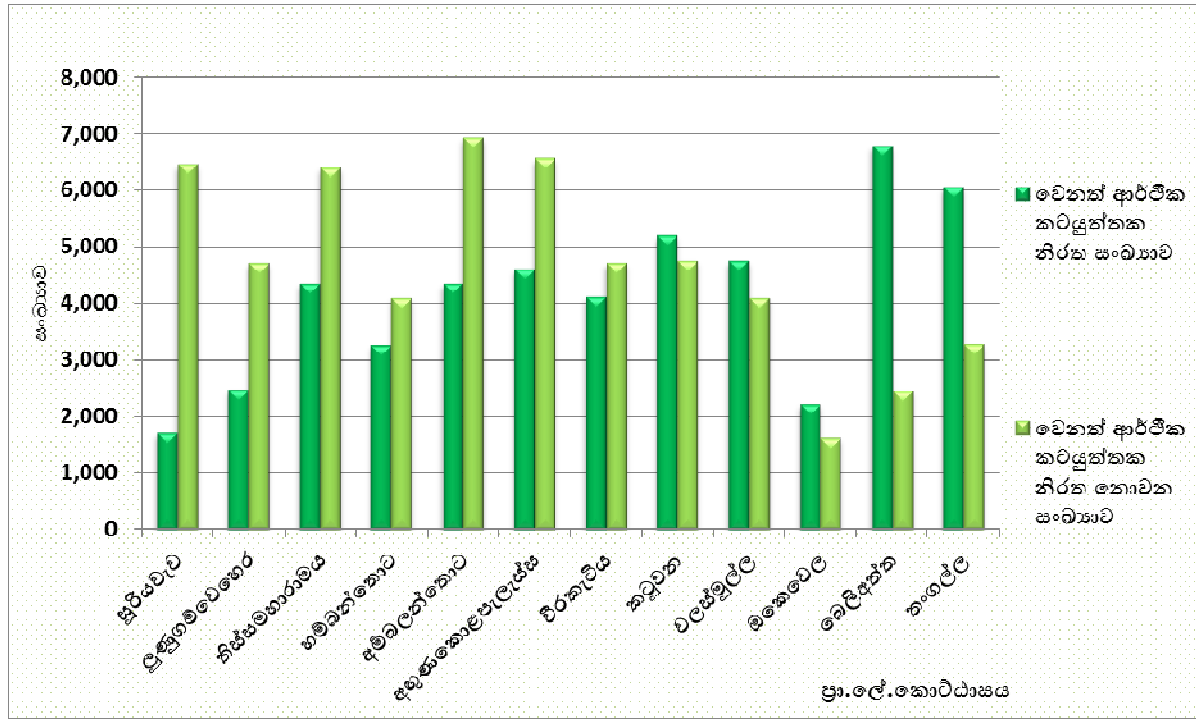
හම්බන්තොට දිස්ත්‍රික්කයේ සිටින මුළු ගොවිකාරකයින් සංඛ්‍යාව 106,035 කි. එම දිස්ත්‍රික්කයේ පදිංචි මුළු ගොවිකාරකයින්ගෙන් කෘෂිකාර්මාන්තයට අමතරව වෙනත් ආර්ථික කටයුත්තක නිරත ගොවිකාරකයින් සංඛ්‍යාව 49,904වන අතර ඉන් වැඩිම අගය වන 6,787 බෙලිඅත්ත ප්‍රාදේශීය ලේකම් කොට්ඨාසයෙන් වාර්තා වේ. ප්‍රතිශතයක් වශයෙන් එය 13.6% කි. අඩුම ගොවිකාරකයින් සංඛ්‍යාව (1,702) සූරියවැව ප්‍රාදේශීය ලේකම් කොට්ඨාසයෙන් වාර්තා වන අතර එය 3.4 % කි.

එමෙන්ම හම්බන්තොට දිස්ත්‍රික්කයේ පදිංචි මුළු ගොවිකාරකයින්ගෙන් කෘෂිකාර්මික කටයුතුවල පමණක් නිරත වන ගොවිකාරකයින් සංඛ්‍යාව 56,131 ක් වන අතර ඉන් වැඩිම අගය වන 6,937 අම්බලන්තොට ප්‍රාදේශීය ලේකම් කොට්ඨාසයෙන් වාර්තා වේ. ප්‍රතිශතයක් වශයෙන් එය 12.4% කි. කෘෂිකාර්මාන්තයට අමතරව වෙනත් ආර්ථික කටයුත්තක නිරත ගොවිකාරකයින්ගෙන් අඩුම සංඛ්‍යාව වන 1,621 ඔකෙවෙල ප්‍රාදේශීය ලේකම් කොට්ඨාසයෙන් වාර්තා වන අතර එය ප්‍රතිශතයක් වශයෙන් 2.9% කි.

වගු අංක 3.11 : ප්‍රාදේශීය ලේකම් කොට්ඨාස මට්ටමින් වෙනත් ආර්ථික කටයුත්තක නිරත ගොවිකාරකයින් සංඛ්‍යාව - 2014

ප්‍රා.ලේ.කොට්ඨාසය	ගොවිකාරකයන්					
	වෙනත් ආර්ථික කටයුත්තක නිරත සංඛ්‍යාව	%	වෙනත් ආර්ථික කටයුත්තක නිරත නොවන සංඛ්‍යාව	%	මුළු ගණන	%
සූරියවැව	1,702	3.4	6,459	11.5	8,161	7.7
ලුණුගම්වෙහෙර	2,480	5.0	4,718	8.4	7,198	6.8
තිස්සමහාරාමය	4,353	8.7	6,409	11.4	10,762	10.1
හම්බන්තොට	3,267	6.5	4,106	7.3	7,373	7.0
අම්බලන්තොට	4,348	8.7	6,937	12.4	11,285	10.6
අඟුණකොළපැලැස්ස	4,614	9.2	6,566	11.7	11,180	10.5
වීරකැටිය	4,116	8.2	4,715	8.4	8,831	8.3
කටුවන	5,200	10.4	4,765	8.5	9,965	9.4
වලස්මුල්ල	4,751	9.5	4,097	7.3	8,848	8.3
ඔකෙවෙල	2,224	4.5	1,621	2.9	3,845	3.6
බෙලිඅත්ත	6,787	13.6	2,457	4.4	9,244	8.7
තංගල්ල	6,062	12.1	3,281	5.8	9,343	8.8
එකතුව	49,904	100.0	56,131	100.0	106,035	100.0

රූප සටහන 10 - ප්‍රාදේශීය ලේකම් කොට්ඨාස මට්ටමින් වෙනත් ආර්ථික කටයුත්තක නිරත ගොවිකාරකයින් (හම්බන්තොට දිස්ත්‍රික්කය) - 2014



3.12 : ප්‍රාදේශීය ලේකම් කොට්ඨාස මට්ටමින් වෙනත් රැකියාවන් සහ ආදායම් මාර්ග හා ස්ත්‍රී/ පුරුෂ භාවය අනුව ගොවිකාරකයින්ගේ සංඛ්‍යාව - 2014

2014 වර්ෂයේ දී සිදු කළ ආර්ථික සංගණනය යටතේ, කෘෂිකාර්මික කටයුතු පිළිබඳ ගණන් ගැනීමේ දී ගොවිකාරකයන්ගේ කෘෂිකාර්මාන්තය හැර වෙනත් ආර්ථික කටයුතුවල නිරත වීම හෙවත් ඔවුන්ගේ ප්‍රධාන රැකියාව පිළිබඳ තොරතුරු ප්‍රාදේශීය ලේකම් කොට්ඨාස මට්ටමින් එක් රැස් කරන ලදී. මෙහි දී ගොවිකාරකයින් වැටුප් ලබන රැකියාවක නිරත වන්නේ ද එසේ නිරත වන්නේ නම් එය කුමන අංශයක රැකියාවක් ද යන තොරතුරු ලබා ගන්නා ලදී. ඒ අනුව රාජ්‍ය අංශය, අර්ධ රාජ්‍ය අංශය හා පෞද්ගලික අංශයේ රැකියාවල ඔවුන් නිරත වන බවට වාර්තා විය.

දිස්ත්‍රික්කයෙහි ගොවිකාරකයන්ගේ වැටුප් සහිත රැකියාවන්වල නිරතවන සංඛ්‍යාවෙන් වැඩිම සංඛ්‍යාවක් 10,430 වාර්තා වී ඇත්තේ පෞද්ගලික අංශයෙහි රැකියාවල නිරත වන ගොවි කාරකයන් වේ. අඩුම සංඛ්‍යාව (1,174) ක් සේවයෙහි නිරත බවට වාර්තා වන්නේ අර්ධ රාජ්‍ය අංශයෙහි රැකියාවන්වල වේ. රාජ්‍ය අංශයෙහි සේවයේ නිරත සංඛ්‍යාව (8,057) කි. පෞද්ගලික අංශයෙහි රැකියාවල නිරත සංඛ්‍යාවෙන් වැඩි අගයක් බෙලිඅත්ත ප්‍රාදේශීය ලේකම් කොට්ඨාසයෙන් (1,905) වාර්තා වී ඇති අතර අඩුම සංඛ්‍යාව ඔකෙවෙල ප්‍රාදේශීය ලේකම් කොට්ඨාසයෙන් (330) වාර්තා වේ. අර්ධ රාජ්‍ය අංශයෙහි රැකියා කරන ගොවිකාරකයින්ගෙන් ඉහළම අගය බෙලිඅත්ත ප්‍රාදේශීය ලේකම් කොට්ඨාසය තුළ බවට තොරතුරු ලැබී ඇත. එය 214ක් වේ.

රාජ්‍ය අංශයේ රැකියාවල නිරත ගොවිකාරකයින්ගේ ස්ත්‍රී/ පුරුෂ භාවය සැලකීමේ දී එයින් වැඩිම ගොවිකාරකයින් සංඛ්‍යාව පිරිමි වේ. එම පිරිස සංඛ්‍යාත්මකව (7,197) ක් බවට වාර්තා වේ. රාජ්‍ය අංශයේ රැකියා වල නිරත වන්නන්ගෙන් මුළු ගණනින් 89% ප්‍රතිශතයකි. කාන්තාවන් සම්බන්ධව එම අගය 860 වේ. රාජ්‍ය අංශයේ ආදායම් ලබන පිරිමි රැකියා නියුක්තියෙන් ඉහළ ම අගයක් (1,101) බෙලිඅත්ත ප්‍රාදේශීය ලේකම් කොට්ඨාසයෙන් වාර්තා වේ. මෙහි අඩුම අගය වන ගොවිකාරකයින් (249) රාජ්‍ය අංශයේ සේවය කරන්නන්ගෙන් 3% ප්‍රතිශතයක් ලෙස සුරියවැව ප්‍රාදේශීය ලේකම් කොට්ඨාසය තුළ වාර්තා වේ. රාජ්‍ය සේවයෙහි කාන්තාවන් වැඩිම සංඛ්‍යාව වාර්තා වන්නේ බෙලිඅත්ත ප්‍රාදේශීය ලේකම් කොට්ඨාසයෙනි. එය (152) රාජ්‍ය අංශයෙහි සේවය කරන මුළු සංඛ්‍යාවෙන් 18% ක් වේ. සුරියවැව ප්‍රාදේශීය ලේකම් කොට්ඨාසයෙන් රාජ්‍ය සේවයෙහි නිරත කාන්තාවන්ගේ අඩුම අගය (19) වාර්තා වේ.

අර්ධ රාජ්‍ය අංශයෙහි වැඩිම සංඛ්‍යාව පිරිමි ගොවිකාරකයින් වන බව වගු අංක 11 අනුව වාර්තා වේ. එය සංඛ්‍යාත්මකව 1,083 ක් වේ. එය අර්ධ රාජ්‍ය අංශයෙහි සංඛ්‍යාවෙන් ප්‍රතිශතයක් වශයෙන් 92% කි. එම අගයෙහි ද වැඩිම සංඛ්‍යාව (195) වාර්තා වන්නේ බෙලිඅත්ත ප්‍රාදේශීය ලේකම් කොට්ඨාසයෙහි වන අතර අඩුම අගයක් (24) සුරියවැව ප්‍රාදේශීය ලේකම් කොට්ඨාසයෙන් වාර්තා වේ. බෙලිඅත්ත ප්‍රාදේශීය ලේකම් කොට්ඨාසයෙන් ස්ත්‍රී සේවා ආයතනවල වැඩිම අගය (19) වාර්තා වේ.

කෘෂිකාර්මික කටයුතු හැර වෙනත් ආර්ථික ක්‍රියාකාරකම්වල නිරත ගොවිකාරකයින්ගෙන් පෞද්ගලික අංශයෙහි සේවයේ නියැලී සිටින්නන් සලකා බැලීමේ දී එම සංඛ්‍යාවෙන් 9,227 පිරිමි වේ.

පෞද්ගලික අංශයෙහි රැකියා කරන පිරිමි වැඩිම අගයක් (1,652) වාර්තා වන්නේ බෙලිඅත්ත ප්‍රාදේශීය ලේකම් කොට්ඨාසයේ වන අතර 18% ප්‍රතිශතයක් වේ. අඩුම අගය වන (287) ඔකෙවෙල ප්‍රාදේශීය ලේකම් කොට්ඨාසයෙන් වාර්තා වේ. බෙලිඅත්ත ප්‍රාදේශීය ලේකම් කොට්ඨාසයෙන් පෞද්ගලික අංශයේ වැඩිම කාන්තා සේවා ආයතනවල වාර්තා වන අතර එය (253) කි.

වර්ෂ 2014 කෘෂිකාර්මික තොරතුරු අනුව ගොවිකාරකයින් තමාගේම ආර්ථික කටයුතුවල නිරත වීම පිළිබඳ තොරතුරු සලකා බැලීමේ දී ගොවිකාරකයින් තමාගේම කෘෂිකාර්මික කටයුත්තක නිරත

වන්නේ ද නොඑසේ නම් තමාගේම කෘෂිකාර්මික නොවන කටයුත්තක නිරත වන්නේද යන තොරතුරු සොයා බලන ලදී. මෙම තොරතුරු ප්‍රාදේශීය ලේකම් කොට්ඨාස අනුව ලබාගෙන ඇත.

තමාගේම ආර්ථික කටයුත්තක නිරත වන සංඛ්‍යාව 16,902 කි. තමාගේම කෘෂිකාර්මික නොවන ආර්ථික කටයුත්තක නිරත වන අතර එය සංඛ්‍යාත්මකව 12,184කි. තමාගේම කෘෂිකාර්මික කටයුත්තක නිරත වන ගොවිකාරකයන් ගණන 4,718 ක් වේ.

තමාගේම කෘෂිකාර්මික කටයුත්තක නිරත ගොවිකාරකයින් සලකා බැලීමේ දී එහි වැඩිම සංඛ්‍යාව (3,929) පිරිමි ගොවිකාරකයින් ය. ස්ත්‍රීන් ගණන 789 ක් වේ. පිරිමි ගොවිකාරකයින්ගේ ද වැඩිම සංඛ්‍යාව (886) අඟුණකොළපැලැස්ස ප්‍රාදේශීය ලේකම් කොට්ඨාසයෙන් වාර්තා වේ. එය 23% ප්‍රතිශතයක් වේ. සූරියවැව ප්‍රාදේශීය ලේකම් කොට්ඨාසයෙන් එහි අඩුම අගය (116) වාර්තා කරන අතර එය 3% ක ප්‍රතිශතයකි. තමාගේම කෘෂිකාර්මික කටයුත්තක නිරත කාන්තා ගොවිකාරකයින් වැඩිම සංඛ්‍යාව ද (131) අඟුණකොළපැලැස්ස ප්‍රාදේශීය ලේකම් කොට්ඨාසයෙන් ද අඩුම අගය (9) සූරියවැව ප්‍රාදේශීය ලේකම් කොට්ඨාසයෙන් ද වාර්තාවේ.

තමාගේම කෘෂිකාර්මික නොවන කටයුත්තක නිරත ගොවිකාරකයින් පිළිබඳ වාර්තා අනුව ද පුරුෂ ගොවිකාරකයින් වැඩි අගයක් ගන්නා බව පෙන්වා දිය හැකිය. ඒ අනුව පුරුෂ ගොවිකාරකයින් 10,737 ක් හා ස්ත්‍රී ගොවිකාරකයින් 1,447 ක් වේ. පුරුෂ ගොවිකාරකයින් සලකා බැලීමේ දී තංගල්ල ප්‍රාදේශීය ලේකම් කොට්ඨාසයේ වැඩිම සංඛ්‍යාවක් (2,378) වාර්තා වන අතර එය කෘෂිකාර්මික නොවන කටයුත්තක නිරත පුරුෂ සංඛ්‍යාවෙන් 22 % ප්‍රතිශතයක් පෙන්වයි. ස්ත්‍රී ගොවිකාරකයින්ගේ ද වැඩිම අගය (388) තංගල්ල ප්‍රාදේශීය ලේකම් කොට්ඨාසයෙන් වාර්තා වන අතර සූරියවැව ප්‍රාදේශීය ලේකම් කොට්ඨාසයෙන් අඩුම අගයක් (25) වාර්තා වේ.

ගොවිකාරකයින්, සේවා යෝජකයන් ලෙස ඔවුන්ගේ ආදායම් මාර්ග ශක්තිමත් කර ගෙන තිබේද? එසේ නොමැති නම් වෙනත් ආදායම් මාර්ගයක් තම ආදායම් මාර්ගය ලෙස තෝරාගෙන තිබේද? යන කරුණ සම්බන්ධයෙන් ද 2014 ආර්ථික සංගණයේ දී තොරතුරු ලබා ගන්නා ලදී.

වෙනත් ආදායම් මාර්ග සම්බන්ධයෙන් තොරතුරු සලකා බැලීමේ දී එවැනි ආදායම් මාර්ග ඇති ගොවිකාරකයන් ගණන 13,341 ක් වාර්තා වේ. එම සංඛ්‍යාවෙන් 81% ප්‍රතිශතයක් පුරුෂ ගොවිකාරකයින් වේ. සමස්තයක් ලෙස ආදායම්වල ස්වභාවය සැලකීමේදී වැඩිම පිරිමි ගොවිකාරකයින් නියෝජනය දක්නට ලැබෙන්නේ වීරකැටිය ප්‍රාදේශීය ලේකම් කොට්ඨාසයෙනි. එය සංඛ්‍යාත්මකව 1,464 ක් වන අතර මුළු අගයෙන් 11% කි. අඩුම පිරිමි සංඛ්‍යාව (355) වාර්තා වන්නේ ඔකෙවෙල ප්‍රාදේශීය ලේකම් කොට්ඨාසයේ වේ. කාන්තාවන් වැඩිම ගණනක් (468) බෙලිඅත්ත ප්‍රාදේශීය ලේකම් කොට්ඨාසයෙන් වාර්තා වේ.

සේවා යෝජකයන් හා වෙනත් ආදායම් මාර්ග සහිත ගොවිකාරකයන් සලකා බැලීමේදී වෙනත් ආදායම් මාර්ග සහිත ගොවිකාරකයන් ගණන වැඩි අගයක් (12,716) ගෙන ඇති බව වගුවට අනුව පෙන්වා දිය හැකිය. සේවා යෝජකයන් සිටිනුයේ 625 දෙනෙකු පමණි.

සේවා යෝජකයන්ගෙන් ද පුරුෂ ගොවිකාරකයින් සංඛ්‍යාත්මකව ඉහළ අගයක් ගනී. එම අගය 562 ක් වන විට කාන්තා ගොවිකාරකයින් 63 ක් පමණක් වාර්තා වේ. පුරුෂ ගොවිකාරකයින්ගේ සංඛ්‍යාවෙන් 14% වන 76 දෙනෙකු නිස්සමහාරාමය ප්‍රාදේශීය ලේකම් කොට්ඨාසයේ වාර්තා වන අතර අඩුම පුරුෂ ගොවිකාරකයන් සංඛ්‍යාව (25) කටුවන යන ප්‍රාදේශීය ලේකම් කොට්ඨාසවලින් වාර්තා වේ. කාන්තා සේවායෝජකයන් 10 ක් වාර්තා වනුයේ වලස්මුල්ල ප්‍රාදේශීය ලේකම් කොට්ඨාසයෙන්ය.

වෙනත් ආදායම් මාර්ග සහිත ගොවිකාරකයින් ද වැඩි සංඛ්‍යාව (10,282) පිරිමි ගොවිකාරකයින් වන විට කාන්තා ගොවිකාරකයින් සංඛ්‍යාව 2,434 ක් ලෙස වාර්තා වේ. එම පිරිමි ගොවිකාරකයින්

සංඛ්‍යාවෙන් 1,438 ක් (14%) කටුවන ප්‍රාදේශීය ලේකම් කොට්ඨාසයෙන් වාර්තා වන අතර අවම අගය 298 ක් (3%) ඔකෙවෙල ප්‍රාදේශීය ලේකම් කොට්ඨාසයෙන් වාර්තා වේ. බෙලිඅත්ත ප්‍රාදේශීය ලේකම් කොට්ඨාසයෙන් වෙනත් ආදායම් මාර්ග සහිත කාන්තා ගොවිකාරකයින් වැඩිම සංඛ්‍යාව (464) ක් වාර්තා වන අතර එය, වෙනත් ආදායම් මාර්ග සහිත කාන්තා ගොවිකාරකයින් සංඛ්‍යාවෙන් 19% ක ප්‍රතිශතයකි. සූරියවැව ප්‍රාදේශීය ලේකම් කොට්ඨාසයෙන් වෙනත් ආදායම් මාර්ග සහිත අඩුම කාන්තා ගොවිකාරකයින් සංඛ්‍යාව (56) වාර්තා වන අතර එය වෙනත් ආදායම් මාර්ග සහිත කාන්තා ගොවිකාරකයින් සංඛ්‍යාවෙන් 2% ක් වේ.

වගු අංක 3.12 : ප්‍රාදේශීය ලේකම් කොට්ඨාස මට්ටමින් වෙනත් රැකියාවන් සහ ආදායම් මාර්ග හා ස්ත්‍රී/ පුරුෂ භාවය අනුව ගොවිකාරකයින්ගේ සංඛ්‍යාව - 2014

ප්‍රා.ලේ.කොට්ඨාසය	වැටුප් ලබන රැකියාවක නිරත ගොවිකාරකයන් සංඛ්‍යාව											
	රාජ්‍ය අංශය			අර්ධ රාජ්‍ය අංශය			පුද්ගලික අංශය			මුළු සංඛ්‍යාව		
	පුරුෂ	ස්ත්‍රී	මුළු ගණන	පුරුෂ	ස්ත්‍රී	මුළු ගණන	පුරුෂ	ස්ත්‍රී	මුළු ගණන	පුරුෂ	ස්ත්‍රී	මුළු ගණන
සූරියවැව	249	19	268	24	0	24	345	39	384	618	58	676
ලුණුගම්වෙහෙර	315	32	347	82	3	85	383	62	445	780	97	877
තිස්සමහාරාමය	516	77	593	146	14	160	1,003	122	1,125	1,665	213	1,878
හම්බන්තොට	294	38	332	123	5	128	1,178	192	1,370	1,595	235	1,830
අම්බලන්තොට	768	92	860	97	9	106	692	84	776	1,557	185	1,742
අඟුණකොළපැලැස්ස	628	55	683	130	12	142	793	82	875	1,551	149	1,700
වීරකැටිය	610	68	678	48	10	58	318	51	369	976	129	1,105
කටුවන	665	63	728	52	2	54	656	57	713	1,373	122	1,495
වලස්මුල්ල	788	91	879	62	5	67	1,094	109	1,203	1,944	205	2,149
ඔකෙවෙල	472	91	563	32	5	37	287	43	330	791	139	930
බෙලිඅත්ත	1,101	152	1,253	195	19	214	1,652	253	1,905	2,948	424	3,372
තංගල්ල	791	82	873	92	7	99	826	109	935	1,709	198	1,907
එකතුව	7,197	860	8,057	1,083	91	1,174	9,227	1,203	10,430	17,507	2,154	19,661

ප්‍රා.ලේ.කොට්ඨාසය	ගොවිකාරකයන් සංඛ්‍යාව								
	තමාගේම කෘෂිකාර්මික කටයුත්තක නිරත			තමාගේම කෘෂිකාර්මික නොවන කටයුත්තක නිරත			මුළු සංඛ්‍යාව		
	පුරුෂ	ස්ත්‍රී	මුළු ගණන	පුරුෂ	ස්ත්‍රී	මුළු ගණන	පුරුෂ	ස්ත්‍රී	මුළු ගණන
සූරියවැව	116	9	125	277	25	302	393	34	427
ලුණුගම්වෙහෙර	240	29	269	392	64	456	632	93	725
තිස්සමහාරාමය	396	118	514	913	134	1,047	1,309	252	1,561
හම්බන්තොට	234	30	264	498	78	576	732	108	840
අම්බලන්තොට	290	47	337	812	122	934	1,102	169	1,271
අඟුණකොළපැලැස්ස	886	131	1,017	562	54	616	1,448	185	1,633
වීරකැටිය	235	34	269	878	93	971	1,113	127	1,240
කටුවන	434	104	538	1,376	146	1,522	1,810	250	2,060
වලස්මුල්ල	378	71	449	949	98	1,047	1,327	169	1,496
ඔකෙවෙල	256	94	350	428	72	500	684	166	850
බෙලිඅත්ත	242	79	321	1,274	173	1,447	1,516	252	1,768
තංගල්ල	222	43	265	2,378	388	2,766	2,600	431	3,031
එකතුව	3,929	789	4,718	10,737	1,447	12,184	14,666	2,236	16,902

වගු අංක 3.12 : ප්‍රාදේශීය ලේකම් කොට්ඨාස මට්ටමින් වෙනත් රැකියාවන් සහ ආදායම් මාර්ග හා ස්ත්‍රී/ පුරුෂ භාවය අනුව ගොවිකාරකයින්ගේ සංඛ්‍යාව - 2014

ප්‍රා.ලේ.කොට්ඨාසය	ගොවිකාරකයන් සංඛ්‍යාව								
	සේවා යෝජක			වෙනත්			මුළු සංඛ්‍යාව		
	පුරුෂ	ස්ත්‍රී	මුළු ගණන	පුරුෂ	ස්ත්‍රී	මුළු ගණන	පුරුෂ	ස්ත්‍රී	මුළු ගණන
සූරියවැව	66	8	74	469	56	525	535	64	599
ලුණුගම්වෙහෙර	47	3	50	682	146	828	729	149	878
තිස්සමහාරාමය	76	7	83	679	152	831	755	159	914
හම්බන්තොට	26	7	33	451	113	564	477	120	597
අම්බලන්තොට	71	8	79	1,047	209	1,256	1,118	217	1,335
අඟුණකොළපැලැස්ස	33	3	36	1,082	163	1,245	1,115	166	1,281
වීරකැටිය	37	6	43	1,427	301	1,728	1,464	307	1,771
කටුවන	25	1	26	1,438	181	1,619	1,463	182	1,645
වලස්මුල්ල	33	10	43	869	194	1,063	902	204	1,106
ඔකෙවෙල	57	1	58	298	88	386	355	89	444
බෙලිඅත්ත	47	4	51	1,132	464	1,596	1,179	468	1,647
තංගල්ල	44	5	49	708	367	1,075	752	372	1,124
එකතුව	562	63	625	10,282	2,434	12,716	10,844	2,497	13,341

3.13: ප්‍රාදේශීය ලේකම් කොට්ඨාස මට්ටමින් වෙනත් ආර්ථික කටයුත්තක/කටයුතුවල නිරත වන කාලය අනුව ගොවි කාරකයන් සංඛ්‍යාව-2014

2014 ආර්ථික සංගණනයේ කෘෂිකාර්මික තොරතුරු රැස් කිරීමේ අදියරේදී වෙනත් ආර්ථික කටයුතුවල යෙදෙන ගොවිකාරකයන්, කෘෂිකර්මාන්තයට වඩා වැඩි කාලයක් රැකියාව / වෙනත් ආර්ථික කටයුතු සඳහා වැය කළේද? යන්න පිළිබඳව තොරතුරු රැස් කර ඇත.

ඒ අනුව ගොවිකාරකයා වෙනත් ආර්ථික කටයුතුවල නියැලෙන කාලය පිළිබඳව සලකා බැලීමේදී වැඩි ගොවිකාරකයන් පිරිසක් කෘෂිකර්මාන්තයට වඩා වැඩි කාලයක් රැකියාව /වෙනත් ආර්ථික කටයුතු සඳහා වැය කළ අය වේ.එය සංඛ්‍යාත්මකව ගොවිකාරකයන් 28,439කි. වඩා වැඩි කාලයක් කෘෂිකර්මාන්තයෙහි යෙදී සිටින ගොවිකාරකයන් සංඛ්‍යාව 7,660 ක් වේ. වෙනත් ආර්ථික කටයුතුවල නිරත වූවද, එම කාලය සඳහන් නොකරන ලද ගොවිකාරකයන් සංඛ්‍යාව 13,805 කි.

වැඩි කාලයක් රැකියාව /වෙනත් ආර්ථික කටයුතු සඳහා වැය කරන ගොවිකාරකයන්ගෙන් වැඩිම සංඛ්‍යාව දක්නට ලැබෙන්නේ බෙලිඅත්ත (4,514) ප්‍රාදේශීය ලේකම් කොට්ඨාසයෙනි.එහි අඩුම සංඛ්‍යාව (712) සූරියවැව ප්‍රාදේශීය ලේකම් කොට්ඨාසයෙන් වාර්තා වේ.

වඩා වැඩි කාලයක් කෘෂිකර්මාන්තයෙහි යෙදී සිටින වැඩිම ගොවිකාරකයන් සංඛ්‍යාව 1,378 අම්බලන්තොට ප්‍රාදේශීය ලේකම් කොට්ඨාසයෙන් වාර්තා වේ.ඒ යටතේ අඩුම ගොවිකාරකයන් සංඛ්‍යාව (318) වීරකැටිය ප්‍රාදේශීය ලේකම් කොට්ඨාසයෙන් වාර්තා වේ .

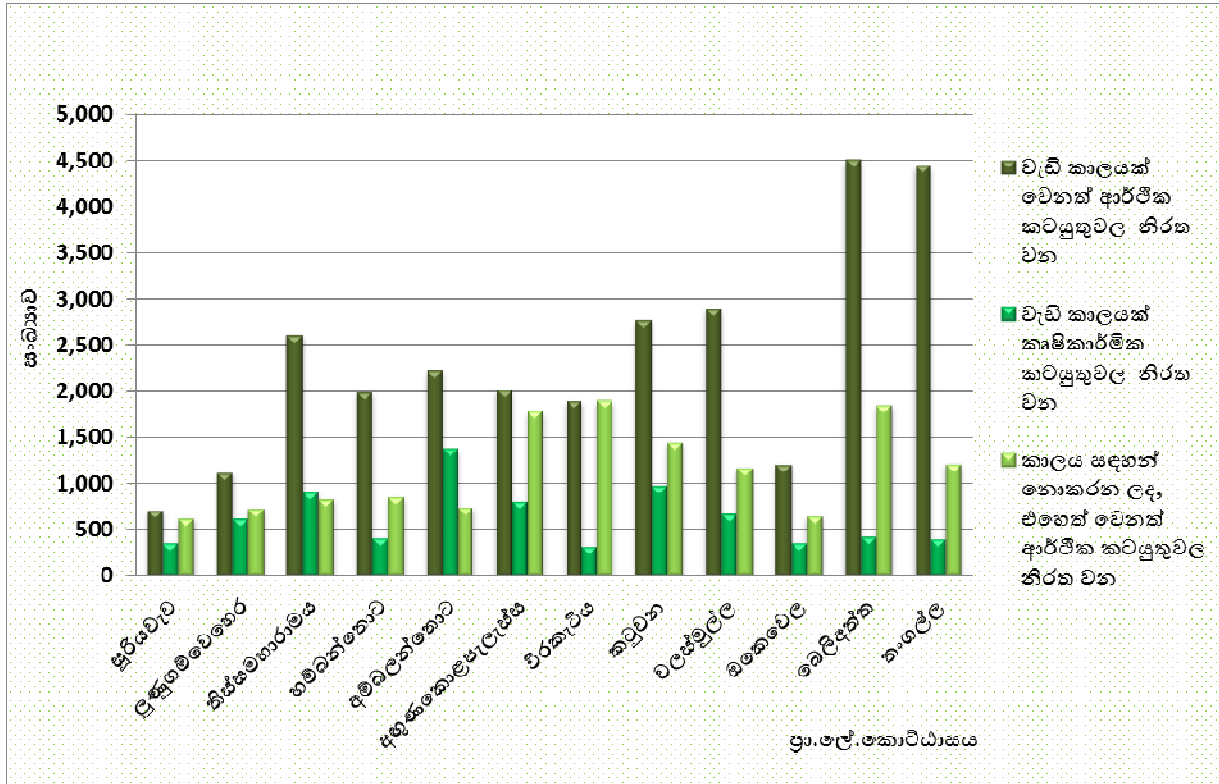
කාලය සඳහන් නොකරන ලද, වෙනත් ආර්ථික කටයුතුවල නිරත ගොවිකාරකයන්ගේ වැඩිම සංඛ්‍යාව දක්නට ලැබෙන්නේ වීරකැටිය (1,898) ප්‍රාදේශීය ලේකම් කොට්ඨාසයෙනි.එහි අවමය සූරියවැව (629) ප්‍රාදේශීය ලේකම් කොට්ඨාසයෙන් වාර්තා වේ.

දිස්ත්‍රික් මට්ටමින් සලකා බලන විට වැඩි කාලයක් රැකියාව/ වෙනත් ආර්ථික කටයුතු සඳහා වැය කරන ගොවි කාරකයන් සංඛ්‍යාව ප්‍රතිශතාත්මකව 57% කි. වඩා වැඩි කාලයක් කෘෂිකර්මාන්තයෙහි යෙදී සිටින ගොවි කාරකයන් සංඛ්‍යාව ප්‍රතිශතාත්මකව 15 % කි. කාලය සඳහන් නොකරන ලද, එහෙත් වෙනත් ආර්ථික කටයුතුවල නිරත ගොවි කාරකයන්ගේ සංඛ්‍යාව ප්‍රතිශතාත්මකව 28% කි.

වගු අංක 3.13 ප්‍රාදේශීය ලේකම් කොට්ඨාස මට්ටමින් වෙනත් ආර්ථික කටයුත්තක/ කටයුතුවල නිරත කාලය අනුව ගොවිකාරකයන් සංඛ්‍යාව -2014

ප්‍රා.ලේ.කොට්ඨාසය	ගොවි කාරකයන්			මුළු ගණන
	වැඩි කාලයක් වෙනත් ආර්ථික කටයුතුවල නිරත වන	වැඩි කාලයක් කෘෂිකාර්මික කටයුතුවල නිරත වන	කාලය සඳහන් නොකරන ලද, එහෙත් වෙනත් ආර්ථික කටයුතුවල නිරත වන	
සූරියවැව	712	361	629	1,702
ලුණුගම්වෙහෙර	1,124	625	731	2,480
තිස්සමහාරාමය	2,612	906	835	4,353
හම්බන්තොට	1,996	414	857	3,267
අම්බලන්තොට	2,228	1,378	742	4,348
අඟුණකොළපැලැස්ස	2,019	812	1,783	4,614
චීරකැටිය	1,900	318	1,898	4,116
කටුවන	2,779	971	1,450	5,200
වලස්මුල්ල	2,898	682	1,171	4,751
ඔකෙවෙල	1,212	366	646	2,224
බෙලිඅත්ත	4,514	426	1,847	6,787
තංගල්ල	4,445	401	1,216	6,062
එකතුව	28,439	7,660	13,805	49,904

රූප සටහන 11 - ප්‍රාදේශීය ලේකම් කොට්ඨාස මට්ටමින් වෙනත් ආර්ථික කටයුත්තක/කටයුතුවල නිරත කාලය අනුව ගොවිකාරකයන් (හම්බන්තොට දිස්ත්‍රික්කය) - 2014



3.14 : ගොවිකාරකයින් සතු වෙනත් දිස්ත්‍රික්කවල පිහිටි බිම් කැබලි සංඛ්‍යාව සහ බිම් ප්‍රමාණය (අක්කර) - 2014

2014 ආර්ථික සංගණනයේ කෘෂිකාර්මික තොරතුරු රැස්කිරීමේ අදියරේ දී කුඩා ගොවිකාණ්ඩවල ගොවිකාරකයින්ගේ බිම් කැබලි හා බිම් ප්‍රමාණය පිළිබඳව ද තොරතුරු රැස්කරන ලදී. ඒ අනුව හම්බන්තොට දිස්ත්‍රික්කයෙහි පදිංචි ගොවිකාරකයින්ට අයත් හම්බන්තොට සහ අනෙකුත් දිස්ත්‍රික්කයන්වල බිම් කැබලි හා බිම් ප්‍රමාණයන්ගේ ව්‍යාප්තිය මෙමගින් විස්තර කරනු ලබයි.

හම්බන්තොට දිස්ත්‍රික්කයෙහි පදිංචි ගොවිකාරකයින්ට අයත් හම්බන්තොට සහ අනෙකුත් දිස්ත්‍රික්කයන් වල පිහිටි මුළු බිම් කැබලි ගණන 186,007 ක් වන අතර එම බිම් ප්‍රමාණය අක්කර 222,828 කි. එම මුළු බිම් කැබලි ගණනින් හා බිම් ප්‍රමාණයෙන් වැඩිම බිම් කැබලි ගණන හා බිම් ප්‍රමාණය හම්බන්තොට දිස්ත්‍රික්කයෙන් වාර්තා වන අතර පිළිවෙලින් එය 185,288 ක් හා අක්කර 221,675 කි. එය ප්‍රතිශතයක් වශයෙන් 99.5 % කි. දෙවනුවට වැඩිම බිම් කැබලි ගණන (282) මාතර දිස්ත්‍රික්කයෙන් වාර්තා වන අතර බිම් ප්‍රමාණය අක්කර 322 කි. එය ප්‍රතිශතයක් වශයෙන් 0.1% කි.

ගොවිකාරකයින්ට අයත් හම්බන්තොට සහ අනෙකුත් දිස්ත්‍රික්ක වල පිහිටි අක්කර 1ට වඩා අඩු මුළු බිම් කැබලි සංඛ්‍යාව 85,044 වන අතර එම බිම් ප්‍රමාණය අක්කර 36,479 කි. මෙයින් වැඩිම බිම් කැබලි ගණන වන 84,796 හම්බන්තොට දිස්ත්‍රික්කයෙන් වාර්තා වන අතර එම බිම් ප්‍රමාණය අක්කර 36,385 කි. දෙවනුවට වැඩිම බිම් කැබලි ගණන (150) මාතර දිස්ත්‍රික්කයෙන් වාර්තා වන අතර දෙවනුවට වැඩිම බිම් ප්‍රමාණය අක්කර 55 ද මාතර දිස්ත්‍රික්කයෙන් වාර්තා වේ.

ගොවිකාරකයින්ට අයත් අක්කර 1ත් 2ත් අතර මුළු බිම් කැබලි සංඛ්‍යාව 57,220 වන අතර එම බිම් ප්‍රමාණය අක්කර 65,448 කි. මෙයින් වැඩිම බිම් කැබලි ගණන හා බිම් ප්‍රමාණය හම්බන්තොට දිස්ත්‍රික්කයෙන් වාර්තා වන අතර එය පිළිවෙලින් 56,980 ක් හා අක්කර 65,178 කි. දෙවනුවට වැඩිම බිම් කැබලි ගණන හා බිම් ප්‍රමාණය රත්නපුරය දිස්ත්‍රික්කයෙන් වාර්තා වන අතර එය පිළිවෙලින් 111 ක් හා අක්කර 125 කි.

මෙම දිස්ත්‍රික්කයෙහි පදිංචි ගොවිකාරකයින්ට අයත් අක්කර 2ත් 3ත් අතර මුළු බිම් කැබලි සංඛ්‍යාව 32,599 වන අතර එම බිම් ප්‍රමාණය අක්කර 70,305 කි. මෙයින් වැඩිම බිම් කැබලි ගණන හා බිම් ප්‍රමාණය හම්බන්තොට දිස්ත්‍රික්කයෙන් වාර්තා වන අතර එය පිළිවෙලින් 32,464 ක් හා අක්කර 70,020 කි. දෙවනුවට වැඩිම බිම් කැබලි ගණන හා බිම් ප්‍රමාණය රත්නපුරය දිස්ත්‍රික්කයෙන් වන අතර එය පිළිවෙලින් 64 ක් හා අක්කර 132 කි.

එමෙන්ම දිස්ත්‍රික්කයෙහි පදිංචි ගොවිකාරකයින්ට අයත් අක්කර 3ත් 4ත් අතර මුළු බිම් කැබලි සංඛ්‍යාව 5,534 ක් වන අතර එම බිම් ප්‍රමාණය අක්කර 17,107 කි. මෙයින් වැඩිම බිම් කැබලි ගණන හා බිම් ප්‍රමාණය හම්බන්තොට දිස්ත්‍රික්කයෙන් වාර්තා වන අතර එය පිළිවෙලින් 5,494 ක් හා අක්කර 16,985 කි. දෙවනුවට වැඩිම බිම් කැබලි ගණන හා බිම් ප්‍රමාණය රත්නපුරය දිස්ත්‍රික්කයෙන් වාර්තා වන අතර එය පිළිවෙලින් 22 ක් හා අක්කර 67 කි.

මෙම දිස්ත්‍රික්කයෙහි පදිංචි ගොවිකාරකයින්ට අයත් අක්කර 4ත් 5ත් අතර මුළු බිම් කැබලි සංඛ්‍යාව 2,145 වන අතර එම බිම් ප්‍රමාණය අක්කර 8,789 කි. මෙයින් වැඩිම බිම් කැබලි ගණන හා බිම් ප්‍රමාණය හම්බන්තොට දිස්ත්‍රික්කයෙන් වාර්තා වන අතර එය පිළිවෙලින් 2,128 ක් හා අක්කර 8,719 කි. දෙවනුවට වැඩිම බිම් කැබලි ගණන හා බිම් ප්‍රමාණය රත්නපුරය දිස්ත්‍රික්කයෙන් වාර්තා වන අතර එය පිළිවෙලින් 9 ක් හා අක්කර 36 කි.

මෙම දිස්ත්‍රික්කයෙහි පදිංචි ගොවිකාරකයින්ට අයත් අක්කර 5න් 10න් අතර මුළු බිම් කැබලි සංඛ්‍යාව 2,962 වන අතර එම බිම් ප්‍රමාණය අක්කර 17,970 කි. මෙයින් වැඩිම බිම් කැබලි ගණන හා බිම් ප්‍රමාණය හම්බන්තොට දිස්ත්‍රික්කයෙන් වාර්තා වන අතර එය පිළිවෙලින් 2,931 ක් හා අක්කර 17,771 කි. දෙවනුවට වැඩිම බිම් කැබලි ගණන (18) සහ වැඩිම බිම් ප්‍රමාණය අක්කර 118 රත්නපුරය දිස්ත්‍රික්කයෙන් වාර්තා වේ.

මෙම දිස්ත්‍රික්කයෙහි පදිංචි ගොවිකාරකයින්ට අයත් අක්කර 10න් 20න් අතර මුළු බිම් කැබලි සංඛ්‍යාව 469 වන අතර එම බිම් ප්‍රමාණය අක්කර 5,800 කි. මෙයින් වැඩිම බිම් කැබලි ගණන හා බිම් ප්‍රමාණය හම්බන්තොට දිස්ත්‍රික්කයෙන් වාර්තා වන අතර එය පිළිවෙලින් 462 ක් හා අක්කර 5,713 කි. දෙවනුවට වැඩිම බිම් කැබලි ගණන හා බිම් ප්‍රමාණය මාතර දිස්ත්‍රික්කයෙන් වාර්තා වන අතර එය පිළිවෙලින් 4 ක් හා අක්කර 47 කි.

හම්බන්තොට දිස්ත්‍රික්කයෙහි පදිංචි ගොවිකාරකයින්ට අයත් අක්කර 20 - 50 අතර මුළු බිම් කැබලි සංඛ්‍යාව 34 වන අතර එම බිම් ප්‍රමාණය අක්කර 930 කි. ඒ යටතේ බිම් කැබලි 33 ක් හම්බන්තොට දිස්ත්‍රික්කයෙන් වාර්තා වී ඇති අතර එම බිම් ප්‍රමාණය අක්කර 904 කි.

හම්බන්තොට දිස්ත්‍රික්කයෙහි පදිංචි ගොවිකාරකයින්ට අයත් අක්කර 50 ට වැඩි බිම් කැබලි වාර්තා වී නැත.

වගු අංක 3.14 : හම්බන්තොට දිස්ත්‍රික්කයේ ගොවිකාරකයින්ගේ සතු වෙනත් දිස්ත්‍රික්කවල පිහිටි බිම් කැබලි සංඛ්‍යාව සහ බිම් ප්‍රමාණය- 2014

දිස්ත්‍රික්කය	ගොවිකාරකයන් සතු වෙනත් දිස්ත්‍රික්කවල පිහිටි බිම් කැබලි සංඛ්‍යාව හා ප්‍රමාණය									
	අක්කර 1 ට අඩු		අක්කර 1-2 අතර		අක්කර 2-3 අතර		අක්කර 3-4 අතර		අක්කර 4-5 අතර	
	බිම් කැබලි සංඛ්‍යාව	බිම් ප්‍රමාණය	බිම් කැබලි සංඛ්‍යාව	බිම් ප්‍රමාණය	බිම් කැබලි සංඛ්‍යාව	බිම් ප්‍රමාණය	බිම් කැබලි සංඛ්‍යාව	බිම් ප්‍රමාණය	බිම් කැබලි සංඛ්‍යාව	බිම් ප්‍රමාණය
කොළඹ	4	0	0	0	0	0	0	0	0	0
ගම්පහ	1	0	0	0	1	3	0	0	0	0
කළුතර	4	1	1	1	2	5	0	0	0	0
මහ නුවර	6	4	4	5	0	0	0	0	0	0
මාතලේ	5	2	1	1	1	2	0	0	1	5
නුවර ඒළිය	2	1	4	5	5	11	0	0	0	0
ගාල්ල	10	4	6	7	0	0	3	10	0	0
මාතර	150	55	89	99	30	65	3	9	4	17
හම්බන්තොට	84,796	36,385	56,980	65,178	32,464	70,020	5,494	16,985	2,128	8,719
මුලතිවු	1	1	0	0	1	3	0	0	0	0
අම්පාර	1	1	1	1	1	3	0	0	0	0
ත්‍රිකුණාමලය	2	1	2	2	0	0	0	0	0	0
කුරුණෑගල	2	1	0	0	1	2	0	0	0	0
පුත්තලම	0	0	1	1	0	0	0	0	0	0
පොළොන්නරුව	2	1	0	0	0	0	0	0	0	0
බදුල්ල	4	2	1	1	0	0	0	0	0	0
මොණරාගල	15	7	19	22	29	62	12	37	3	12
රත්නපුරය	38	15	111	125	64	132	22	67	9	36
කෑගල්ල	1	1	0	0	0	0	0	0	0	0
ඒකතුව	85,044	36,479	57,220	65,448	32,599	70,305	5,534	17,107	2,145	8,789

වග අංක 3.14 : ගොවිකාරකයින්ගේ සතු වෙනත් දිස්ත්‍රික්කවල පිහිටි බිම් කැබලි සංඛ්‍යාව සහ බිම් ප්‍රමාණය- 2014

දිස්ත්‍රික්කය	ගොවිකාරකයන් සතු වෙනත් දිස්ත්‍රික්කවල පිහිටි බිම් කැබලි සංඛ්‍යාව හා ප්‍රමාණය										
	අක්කර 5-10 අතර		අක්කර 10-20 අතර		අක්කර 20-50 අතර		අක්කර 50 ට වැඩි		මුළු සංඛ්‍යාව		
	බිම් කැබලි සංඛ්‍යාව	බිම් ප්‍රමාණය	බිම් කැබලි සංඛ්‍යාව	බිම් ප්‍රමාණය	බිම් කැබලි සංඛ්‍යාව	බිම් ප්‍රමාණය	බිම් කැබලි සංඛ්‍යාව	බිම් ප්‍රමාණය	බිම් කැබලි සංඛ්‍යාව	බිම් ප්‍රමාණය	%
කොළඹ	0	0	0	0	0	0	0	0	4	0	0.0
ගම්පහ	0	0	0	0	0	0	0	0	2	3	0.0
කළුතර	0	0	0	0	0	0	0	0	7	7	0.0
මහ නුවර	0	0	0	0	0	0	0	0	10	8	0.0
මාතලේ	0	0	0	0	0	0	0	0	8	10	0.0
නුවර ඒළිය	0	0	0	0	0	0	0	0	11	17	0.0
ගාල්ල	0	0	0	0	0	0	0	0	19	20	0.0
මාතර	1	5	4	47	1	26	0	0	282	322	0.1
හම්බන්තොට	2,931	17,771	462	5,713	33	904	0	0	185,288	221,675	99.5
මුලතිවු	0	0	0	0	0	0	0	0	2	3	0.0
අම්පාර	0	0	0	0	0	0	0	0	3	4	0.0
ත්‍රිකුණාමලය	0	0	0	0	0	0	0	0	4	3	0.0
කුරුණෑගල	0	0	0	0	0	0	0	0	3	3	0.0
පුත්තලම	0	0	0	0	0	0	0	0	1	1	0.0
පොළොන්නරුව	0	0	0	0	0	0	0	0	2	1	0.0
බදුල්ල	0	0	0	0	0	0	0	0	5	3	0.0
මොණරාගල	11	68	1	12	0	0	0	0	90	219	0.1
රත්නපුරය	18	118	2	28	0	0	0	0	264	520	0.2
කැගල්ල	1	9	0	0	0	0	0	0	2	9	0.0
ඒකතුව	2,962	17,970	469	5,800	34	930	0	0	186,007	222,828	100.0

3.15 : ප්‍රාදේශීය ලේකම් කොට්ඨාස මට්ටමින් බිම් කැබලි ගණන අනුව ගොවිකාරකයින් සංඛ්‍යාව - 2014

ප්‍රාදේශීය ලේකම් කොට්ඨාස මට්ටමින් එක් ගොවිකාරයකු විසින් හිමිකම් කියනු ලබන බිම් කැබලි ගණන මෙමගින් පෙන්වනු ලබයි. ඒ අනුව හිමිකම් කියනු ලබන බිම් කැබලි සංඛ්‍යාව අනුව ගොවිකාරයින්ගේ ව්‍යාප්තියේ පැහැදිලි විචලනයක් දැකිය හැකිය.

බහුතරයක් හිමිකම් කියන්නේ බිම් කැබලි ගණන 1 ට ය. එම සංඛ්‍යාව ගොවිකාරයින් 51,085ක් වේ. දෙවනුව වැඩි ගොවිකාරයින් සංඛ්‍යාවක් හිමිකම් කියනු ලබන්නේ කැබලි ගණන 2 ට වේ. එම සංඛ්‍යාව ගොවිකාරයින් 38,643 ක් වේ. බිම් කැබලි ගණන 3 ට හිමිකම් ඇති මුළු ගොවිකාරකයින් සංඛ්‍යාව 10,483 ක් වාර්තා වී ඇත.

කැබලි ගණන 4 යටතේ ගොවිකාරකයින් සංඛ්‍යාව 3,169 ක් ද කැබලි ගණන 5 ක් යටතේ ගොවිකාරකයින් සංඛ්‍යාව 1,160ක් ද කැබලි ගණන 6 ක් යටතේ ගොවිකාරකයින් සංඛ්‍යාව 526 ක් ද කැබලි ගණන 7 ක් යටතේ ගොවිකාරකයින් සංඛ්‍යාව 243 ක් ද කැබලි ගණන 8 ක් යටතේ ගොවිකාරකයින් සංඛ්‍යාව 143 ක් ද කැබලි ගණන 9 ක් යටතේ ගොවිකාරකයින් සංඛ්‍යාව 61 ක් ද කැබලි ගණන 10 ක් හෝ ඊට වැඩි යටතේ ගොවිකාරකයින් සංඛ්‍යාව 116 ක් ද වාර්තා වී ඇත. බිම් කැබලි හිමිකාරිත්වය යටතේ වාර්තා වී ඇති මුළු ගොවිකාරකයින් සංඛ්‍යාව 105,629 ක් වේ.

ප්‍රාදේශීය ලේකම් කොට්ඨාස මට්ටමින් වැඩිම ගොවිකාරයින් සංඛ්‍යාව නියෝජනය වන්නේ අම්බලන්තොට ප්‍රාදේශීය ලේකම් කොට්ඨාසයෙනි. එය සංඛ්‍යාත්මකව 11,232 කි. එය මුළු ගොවිකාරයින්ගෙන් 11% වේ. ඉන්පසු පිළිවෙලින් දෙවන හා තෙවන ප්‍රාදේශීය ලේකම් කොට්ඨාස වන්නේ අඟුණකොළපැලැස්ස හා තිස්සමහරාමය ප්‍රාදේශීය ලේකම් කොට්ඨාසයන්ය. එම සංඛ්‍යාව පිළිවෙලින් 11,163 (11%) ක් හා 10,727 (10%) වේ. අඩුම ගොවිකාරයින් සංඛ්‍යාව නියෝජනය වන්නේ ඔකෙවෙල ප්‍රාදේශීය ලේකම් කොට්ඨාසයෙන් වන අතර එය ගොවිකාරයින් 3,838ක් වේ. එනම් මුළු ගොවිකාරයින් සංඛ්‍යාවෙන් 4% කි.

වගු අංක 3.15: ප්‍රාදේශීය ලේකම් කොට්ඨාස මට්ටමින් බිම් කැබලි ගණන අනුව ගොවිකාරකයින් සංඛ්‍යාව - 2014

ප්‍රා.ලේ.කොට්ඨාසය	ගොවි කාර්ෂ්ඨවල හිමිකාරිත්වය අනුව ගොවිකාරකයන් සංඛ්‍යාව										
	කැබලි 1	කැබලි 2	කැබලි 3	කැබලි 4	කැබලි 5	කැබලි 6	කැබලි 7	කැබලි 8	කැබලි 9	කැබලි 10 හෝ ඊට වැඩි	මුළු ගණන
සුරියවැව	2,559	4,245	990	242	63	19	12	4	0	1	8,135
ලුණුගමවෙහෙර	2,662	3,256	891	198	55	22	12	1	1	2	7,100
තිස්සමහරාමය	4,484	4,969	1,022	195	40	8	5	3	0	1	10,727
හම්බන්තොට	3,633	2,918	626	123	28	6	4	5	0	2	7,345
අම්බලන්තොට	5,077	4,818	962	248	85	22	13	3	4	0	11,232
අඟුණකොළපැලැස්ස	5,009	4,417	1,236	355	98	32	6	8	1	1	11,163
ඵරකැටිය	5,111	2,556	732	242	84	49	16	14	6	3	8,813
කටුවන	5,924	2,756	811	267	102	47	23	14	4	7	9,955
වලස්මුල්ල	4,274	2,644	1,054	435	206	91	40	28	13	27	8,812
ඔකෙවෙල	1,711	1,172	504	202	104	62	33	21	9	20	3,838
බෙලිඅත්ත	5,186	2,292	869	390	190	119	60	30	17	44	9,197
තංගල්ල	5,455	2,600	786	272	105	49	19	12	6	8	9,312
එකතුව	51,085	38,643	10,483	3,169	1,160	526	243	143	61	116	105,629

3.16 : ප්‍රාදේශීය ලේකම් කොට්ඨාස මට්ටමින් ගොවි කාරකයන් සංඛ්‍යාව හා ගොවි කාර්ෂ්‍යයේ විශාලත්වය අනුව බිම් ප්‍රමාණය (අක්කර) - 2014

ප්‍රාදේශීය ලේකම් කොට්ඨාස (12) සලකා බැලූ විට අක්කරයට අඩු බිම් ප්‍රමාණයක් හිමි ගොවිකාරකයන් ප්‍රමාණය 29,736 ක් වන අතර වැඩියෙන්ම වාර්තා වන්නේ බෙලිඅත්ත ප්‍රාදේශීය ලේකම් කොට්ඨාසයෙනි. එය සංඛ්‍යාත්මකව 3,747 කි. ඊට අයත් බිම් ප්‍රමාණය අක්කර 1,951 කි. අක්කරයට අඩු බිම් ප්‍රමාණයක් හිමි සහිත ගොවිකාරකයන් අඩුම ප්‍රමාණයක් සුරියවැව ප්‍රාදේශීය ලේකම් කොට්ඨාසයෙන් වාර්තාවන අතර එය සංඛ්‍යාත්මකව 846 කි. බිම් ප්‍රමාණය අනුව අක්කර 466 කි. එම බිම් ප්‍රමාණය අක්කරයට අඩු මුළු බිම් ප්‍රමාණයේ ප්‍රතිශතයක් ලෙස 3.0% කි.

එසේම දිස්ත්‍රික්කයේම අක්කර 1-2 අතර බිම් ප්‍රමාණයක් හිමි ගොවිකාරකයන් 30,182 ක් වාර්තා වන අතර එම ප්‍රමාණය හිමි ගොවිකාරකයන් වැඩිම ප්‍රමාණයක් වාර්තාවන්නේ කටුවන ප්‍රාදේශීය ලේකම් කොට්ඨාසයේ වන අතර එය සංඛ්‍යාත්මකව 3,794 කි. බිම් ප්‍රමාණය අක්කර 4,570 කි. ප්‍රතිශතයක් ලෙස ගත්විට එය අක්කර 1-2 අතර බිම් ප්‍රමාණයෙන් 12.1% ක ප්‍රතිශතයකි. අක්කර 1-2 අතර බිම් ප්‍රමාණයක් හිමි ගොවිකාරකයන් අඩුම ප්‍රමාණයක් ලුණුගම්වෙහෙර ප්‍රාදේශීය ලේකම් කොට්ඨාසයෙන් වාර්තාවන අතර, එය සංඛ්‍යාත්මකව 960 කි. එම බිම් ප්‍රමාණය අක්කර 1,204 කි. ප්‍රතිශතයක් ලෙස 3.2% කි.

තවද අක්කර 2-3 අතර බිම් ප්‍රමාණයක් හිමි ගොවිකාරකයන් වැඩිම ප්‍රමාණය (3,334) සුරියවැව ප්‍රාදේශීය ලේකම් කොට්ඨාසයෙන් වාර්තාවන අතර බිම් ප්‍රමාණය අක්කර 7,673 කි. දිස්ත්‍රික්කයේම එම ප්‍රමාණයේ මුළු බිම් ප්‍රමාණයෙන් 16.0% ක ප්‍රතිශතයකි. අක්කර 2-3 අතර බිම් ප්‍රමාණයක් හිමි ගොවිකාරකයන් අඩුම ප්‍රමාණය (581) ඔකෙවෙල ප්‍රාදේශීය ලේකම් කොට්ඨාසයෙන් වාර්තා වන අතර බිම් ප්‍රමාණය අක්කර 1,328 කි. එය මුළු බිම් ප්‍රමාණයෙන් 2.8%කි.

අක්කර 3-4 අතර ප්‍රමාණයක් හිමි ගොවිකාරකයන් වැඩිම ගණනක් ලුණුගම්වෙහෙර ප්‍රාදේශීය ලේකම් කොට්ඨාසයෙන් වාර්තාවන අතර එය සංඛ්‍යාත්මකව 2,091 කි. බිම් ප්‍රමාණය අක්කර 6,440 කි. එය ප්‍රතිශතයක් ලෙස ගත් විට 17.9% කි. අක්කර 3 - 4 අතර ප්‍රමාණයක් හිමි ගොවිකාරකයන් අඩුම ප්‍රමාණයක් (251) ඔකෙවෙල ප්‍රාදේශීය ලේකම් කොට්ඨාසයෙන් වාර්තා වන අතර බිම් ප්‍රමාණය අක්කර 826 කි. ප්‍රතිශතයක් ලෙස ගත් විට 2.3% කි.

අක්කර 4-5 අතර ප්‍රමාණයක් හිමි ගොවිකාරකයන් වැඩිම ගණනක් අම්බලන්තොට ප්‍රාදේශීය ලේකම් කොට්ඨාසයෙන් වාර්තාවන අතර එය සංඛ්‍යාත්මකව 587 කි. බිම් ප්‍රමාණය අක්කර 2,508 කි. එය ප්‍රතිශතයක් ලෙස ගත් විට 11.9% කි. අක්කර 4-5 අතර ප්‍රමාණයක් හිමි ගොවිකාරකයන් අඩුම ප්‍රමාණයක් (137) ඔකෙවෙල ප්‍රාදේශීය ලේකම් කොට්ඨාසයෙන් වාර්තා වන අතර බිම් ප්‍රමාණය අක්කර 591 කි. ප්‍රතිශතයක් ලෙස ගත් විට 2.8% කි.

එසේම අක්කර 5-10 අතර ප්‍රමාණයක් හිමි ගොවිකාරකයන් වැඩිම ගණනක් වාර්තා වන්නේ අඟුණකොළපැලැස්ස ප්‍රාදේශීය ලේකම් කොට්ඨාසයෙනි. එය සංඛ්‍යාත්මකව 816 ක් වන අතර බිම් ප්‍රමාණය අක්කර 5,024 කි. එහි ප්‍රතිශතය 11.4 % කි. එසේම අක්කර 5 - 10 අතර ප්‍රමාණයක් හිමිගොවි කාරකයන් අඩුම ගණනක් (212) වාර්තා වන්නේ ඔකෙවෙල ප්‍රාදේශීය ලේකම් කොට්ඨාසයෙනි. එහි බිම් ප්‍රමාණය අක්කර 1,379 ක් වන අතර ප්‍රතිශතය 3.1 % කි.

අක්කර 10 – 20 අතර බිම් ප්‍රමාණයක් හිමි කාරකයන් වැඩිම ගණන 169 ක් වන අතර එය වාර්තා වන්නේ තංගල්ල ප්‍රාදේශීය ලේකම් කොට්ඨාසයෙනි. බිම් ප්‍රමාණය අනුව එය අක්කර 2,109 කි. එය 13.0 % ක ප්‍රතිශතයකි. එසේම අක්කර 10-20 අතර බිම් ප්‍රමාණයක් හිමි ගොවිකාරකයන් අඩුම

ගණනක් (55) ඔකෙවෙල ප්‍රාදේශීය ලේකම් කොට්ඨාසයෙන් වාර්තා වේ. බිම් ප්‍රමාණය අක්කර 753 ක් වන අතර එය 4.7 % ක ප්‍රතිශතයකි.

අක්කර 20-50 අතර බිම් ප්‍රමාණයක් හිමි වැඩිම ගොවිකාරකයන් ගණන 26 ක් වන අතර එය ද වලස්මුල්ල ප්‍රාදේශීය ලේකම් කොට්ඨාසයෙන් වාර්තා වේ. බිම් ප්‍රමාණය අනුව එය අක්කර 674 කි. එය 15.5 % ක ප්‍රතිශතයකි. අක්කර 20 - 50 ත් අතර බිම් ප්‍රමාණයක් හිමි ගොවිකාරකයන් අඩුම ගණනක් වාර්තා වන්නේ සූරියවැව ප්‍රාදේශීය ලේකම් කොට්ඨාසයෙනි. එහි බිම් ප්‍රමාණය අක්කර 167 ක් වන අතර ප්‍රතිශතය 3.8 %කි.

තවද අක්කර 50ට වැඩි ගොවි කාරකයන් (1) වාර්තා වන්නේ අම්බලන්තොට ප්‍රාදේශීය ලේකම් කොට්ඨාසයෙන් පමණක් වන අතර එය අක්කර 54 ක් වේ.

වගු අංක 3.16 : ප්‍රාදේශීය ලේකම් කොට්ඨාස මට්ටමින් ගොවි කාරකයන් සංඛ්‍යාව හා ගොවි කාර්ෂ්‍යයේ විශාලත්වය අනුව බිම් ප්‍රමාණය (අක්කර) - 2014

ප්‍රා.ලේ.කොට්ඨාසය	ගොවි කාරකයන් සංඛ්‍යාව හා විශාලත්වය අනුව බිම් ප්‍රමාණය (අක්කර)														
	අක්කර 1ට අඩු			අක්කර 1-2 අතර			අක්කර 2-3 අතර			අක්කර 3-4 අතර			අක්කර 4-5 අතර		
	ගොවි කාරකයන් සංඛ්‍යාව	බිම් ප්‍රමාණය	%	ගොවි කාරකයන් සංඛ්‍යාව	බිම් ප්‍රමාණය	%	ගොවි කාරකයන් සංඛ්‍යාව	බිම් ප්‍රමාණය	%	ගොවි කාරකයන් සංඛ්‍යාව	බිම් ප්‍රමාණය	%	ගොවි කාරකයන් සංඛ්‍යාව	බිම් ප්‍රමාණය	%
සූරියවැව	846	466	3.0	1,834	2,471	6.6	3,334	7,673	16.0	920	2,941	8.2	525	2,224	10.6
ලුණගම්වෙහෙර	1,625	829	5.4	960	1,204	3.2	1,143	2,577	5.4	2,091	6,440	17.9	454	1,888	9.0
තිස්සමහාරාමය	2,841	1,423	9.2	2,790	3,527	9.4	1,998	4,597	9.6	1,645	5,292	14.7	584	2,494	11.8
හම්බන්තොට	2,254	965	6.3	1,524	1,863	5.0	1,498	3,401	7.1	935	3,010	8.4	451	1,895	9.0
අම්බලන්තොට	2,953	1,535	10.0	3,212	4,172	11.1	2,440	5,729	11.9	1,093	3,559	9.9	587	2,508	11.9
අඟුණකොළපැලැස්ස	2,491	1,296	8.4	3,329	4,124	11.0	2,644	6,009	12.5	1,169	3,766	10.5	578	2,442	11.6
වීරකැටිය	2,412	1,286	8.3	3,265	3,865	10.3	1,608	3,595	7.5	610	1,966	5.5	293	1,236	5.9
කටුවන	3,286	1,768	11.5	3,794	4,570	12.1	1,544	3,411	7.1	620	1,998	5.6	255	1,077	5.1
වලස්මුල්ල	2,818	1,541	10.0	3,108	3,861	10.3	1,415	3,173	6.6	616	2,014	5.6	302	1,294	6.1
ඔකෙවෙල	1,360	750	4.9	1,235	1,583	4.2	581	1,328	2.8	251	826	2.3	137	591	2.8
බෙලිඅත්ත	3,747	1,951	12.7	2,509	3,181	8.5	1,158	2,642	5.5	593	1,953	5.4	402	1,722	8.2
තංගල්ල	3,103	1,602	10.4	2,622	3,193	8.5	1,724	3,922	8.2	670	2,163	6.0	401	1,698	8.1
එකතුව	29,736	15,410	100.0	30,182	37,613	100.0	21,087	48,056	100.0	11,213	35,927	100.0	4,969	21,069	100.0

ප්‍රා.ලේ.කොට්ඨාසය	ගොවි කාරකයන් සංඛ්‍යාව හා විශාලත්වය අනුව බිම් ප්‍රමාණය (අක්කර)														
	අක්කර 5-10 අතර			අක්කර 10-20 අතර			අක්කර 20-50 අතර			අක්කර 50 ට වැඩි			මුළු සංඛ්‍යාව		
	ගොවි කාරකයන් සංඛ්‍යාව	බිම් ප්‍රමාණය	%	ගොවි කාරකයන් සංඛ්‍යාව	බිම් ප්‍රමාණය	%	ගොවි කාරකයන් සංඛ්‍යාව	බිම් ප්‍රමාණය	%	ගොවි කාරකයන් සංඛ්‍යාව	බිම් ප්‍රමාණය	%	ගොවි කාරකයන් සංඛ්‍යාව	බිම් ප්‍රමාණය	%
සූරියවැව	606	3,650	8.3	65	771	4.8	5	167	3.8	-	-	-	8,135	20,362	9.1
ලුණගම්වෙහෙර	720	4,417	10.0	95	1,226	7.6	12	338	7.8	-	-	-	7,100	18,918	8.5
තිස්සමහාරාමය	755	4,795	10.9	95	1,182	7.3	19	539	12.4	-	-	-	10,727	23,849	10.7
හම්බන්තොට	607	3,761	8.5	65	796	4.9	11	279	6.4	-	-	-	7,345	15,970	7.2
අම්බලන්තොට	776	4,932	11.2	155	1,873	11.6	15	378	8.7	1	54	100.0	11,232	24,739	11.1
අඟුණකොළපැලැස්ස	816	5,024	11.4	123	1,518	9.4	13	318	7.3	-	-	-	11,163	24,496	11.0
වීරකැටිය	492	3,164	7.2	118	1,481	9.2	15	449	10.3	-	-	-	8,813	17,042	7.6
කටුවන	383	2,453	5.6	65	815	5.0	8	204	4.7	-	-	-	9,955	16,294	7.3
වලස්මුල්ල	421	2,754	6.2	106	1,393	8.6	26	674	15.5	-	-	-	8,812	16,703	7.5
ඔකෙවෙල	212	1,379	3.1	55	753	4.7	7	184	4.2	-	-	-	3,838	7,394	3.3
බෙලිඅත්ත	598	3,826	8.7	165	2,255	13.9	25	657	15.1	-	-	-	9,197	18,188	8.2
තංගල්ල	617	4,020	9.1	169	2,109	13.0	6	166	3.8	-	-	-	9,312	18,872	8.5
එකතුව	7,003	44,174	100.0	1,276	16,171	100.0	162	4,353	100.0	1	54	100.0	105,629	222,828	100.0

